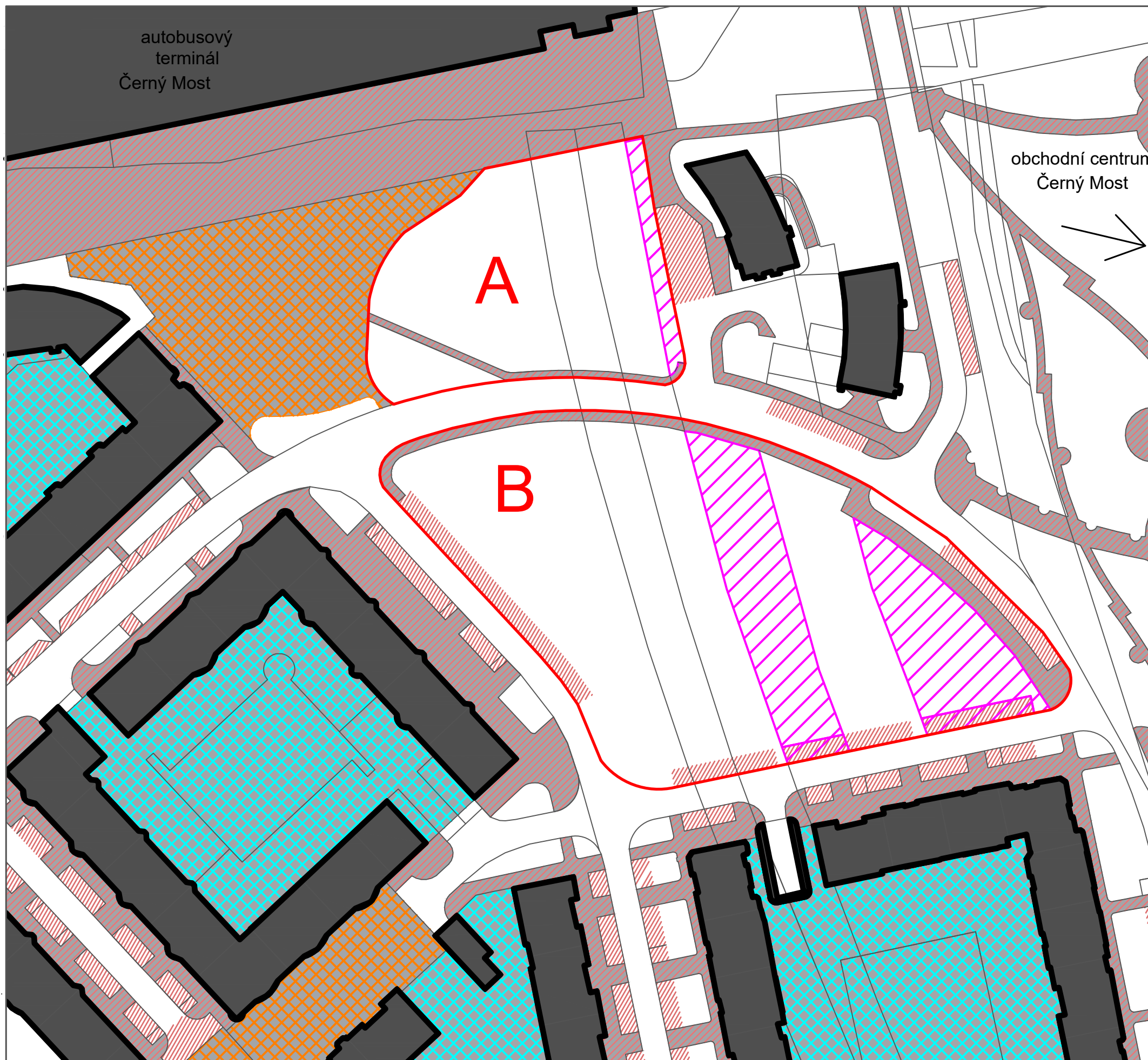


# Výkres stavu vlastnických poměrů ploch u IV. stavby



## Legenda








-  Plochy potenciálního rozvoje
-  Plochy s vícero vlastníky
-  Katastrální mapa
-  Zástavba
-  Parkovací stání
-  Pěší cesty
-  Veřejná prostranství rezidenční
-  Veřejná prostranství shromažďovací


## Vlastnické poměry


### Plocha potenciálního rozvoje A

Kalousek Kamil	0,69 %	
Svoboda Jana	0,34 %	
Mlíková Kristýna	0,04 %	
Hosnedlová Mlíková Dita	0,03 %	

### Plocha potenciálního rozvoje B

Kalousek Kamil	2,52 %	
Svoboda Jana	1,25 %	
Ing. Klenka Jiří	0,39 %	
Klenka Matěj	0,20 %	
Mlíková Kristýna	0,13 %	
Hosnedlová Mlíková Dita	0,12 %	
Stoupa Libor	0,07 %	
Veselá Julie	0,07 %	
Ing. Bareš David	0,03 %	
MUDr. Fenclová Linda	0,03 %	



Sídliště Černý Most - návrh revitalizace			
Výkres stavu vlastnických poměrů ploch u IV. stavby			
Výkres č. 9	Formát: A3	Měřítko: 1:1000	
Vypracoval Tomáš Klusák			