

KATASTRY
PARCELNÍ ČÍSLA
OZNAČENÍ ÚSEKU

Klášovice [665444]		
897/2	(1) (2)	1268 1274
Ž1		

(n) TABULKA VYSVĚTLIVEK
(1) 897/9
(2) 897/8

KATASTRY
PARCELNÍ ČÍSLA
VZDÁL. OBJEKTŮ
OZNAČENÍ ÚSEKU

Klášovice [665444]		
897/2	(1) (3)	1274
Ž2.3		
Ž2.1		

(n) TABULKA VYSVĚTLIVEK
(1) 897/9
(2) 897/8
(3) 1268
(4) 300x300-BETONOVÝ KRYTÝ ŽLAB-2156

KATASTRY
PARCELNÍ ČÍSLA
OZNAČENÍ ÚSEKU

Klášovice [665444]		
1268		
Ž2.2		

KATASTRY
PARCELNÍ ČÍSLA
OZNAČENÍ ÚSEKU

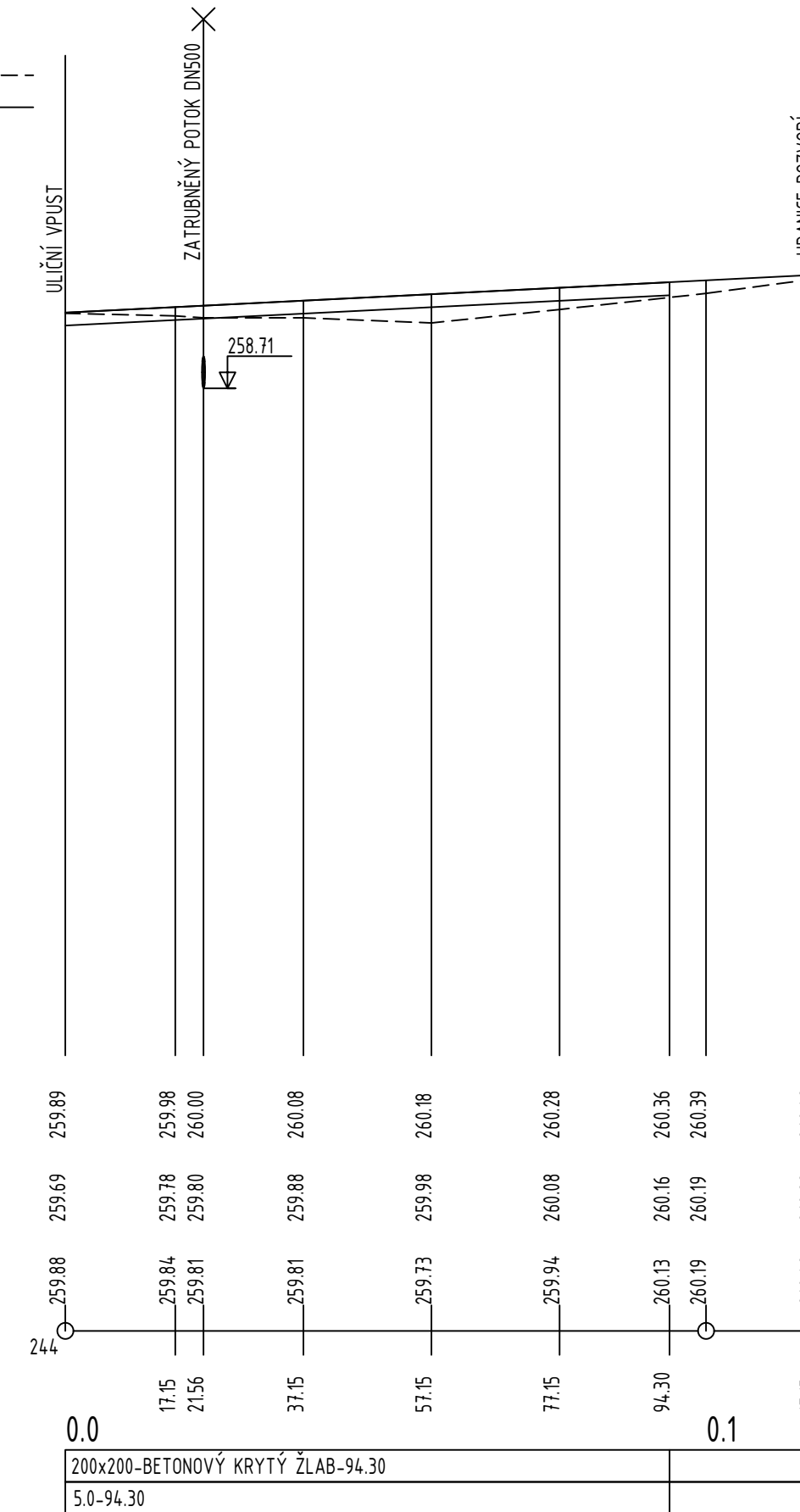
Klášovice [665444]		
(1) 1249		
Ž3/Ž4		

(n) TABULKA VYSVĚTLIVEK
(1) 2136/1
pozn.: vzhledem k souměrnosti navrhované komunikace je podélný profil pro žlab Ž5 a Ž6 stejný

MĚŘÍTKA 1:1000/100

LEGENDA TYPŮ ČAR
PŮVODNÍ TERÉN
UPRAVENÝ TERÉN

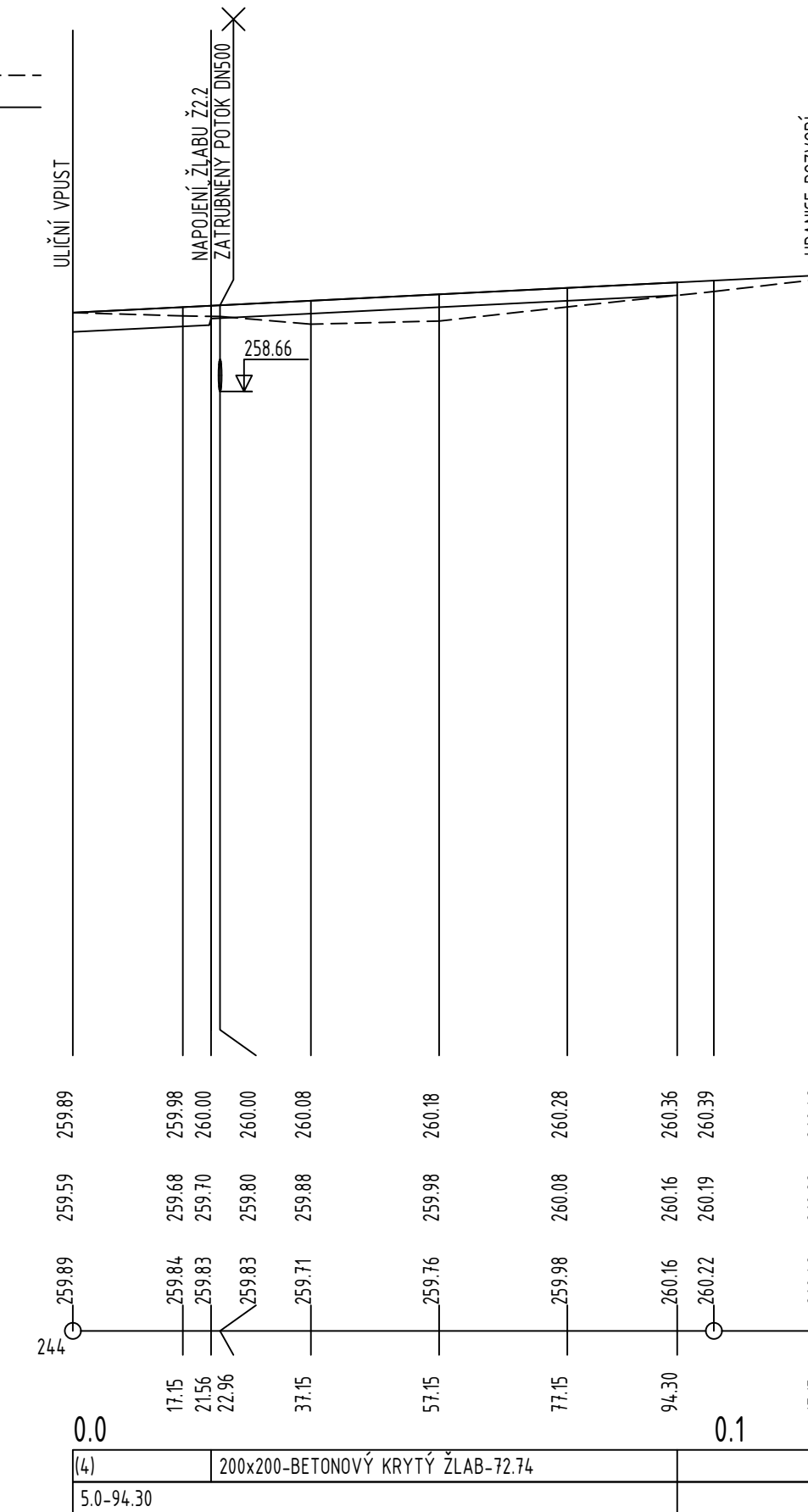
ŽLAB
Ž1



MĚŘÍTKA 1:1000/100

LEGENDA TYPŮ ČAR
PŮVODNÍ TERÉN
UPRAVENÝ TERÉN

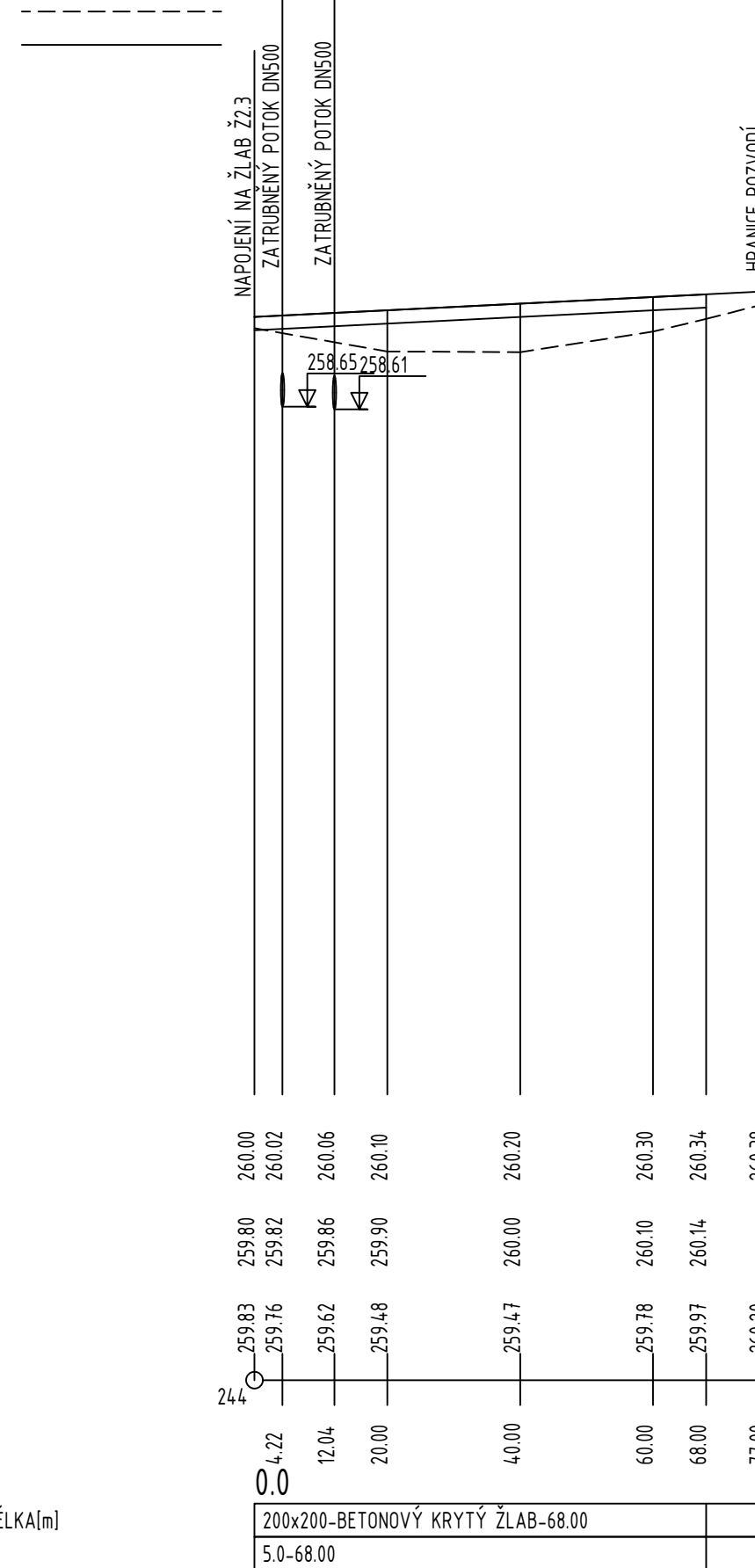
ŽLAB
Ž2.1, Ž2.3



MĚŘÍTKA 1:1000/100

LEGENDA TYPŮ ČAR
PŮVODNÍ TERÉN
UPRAVENÝ TERÉN

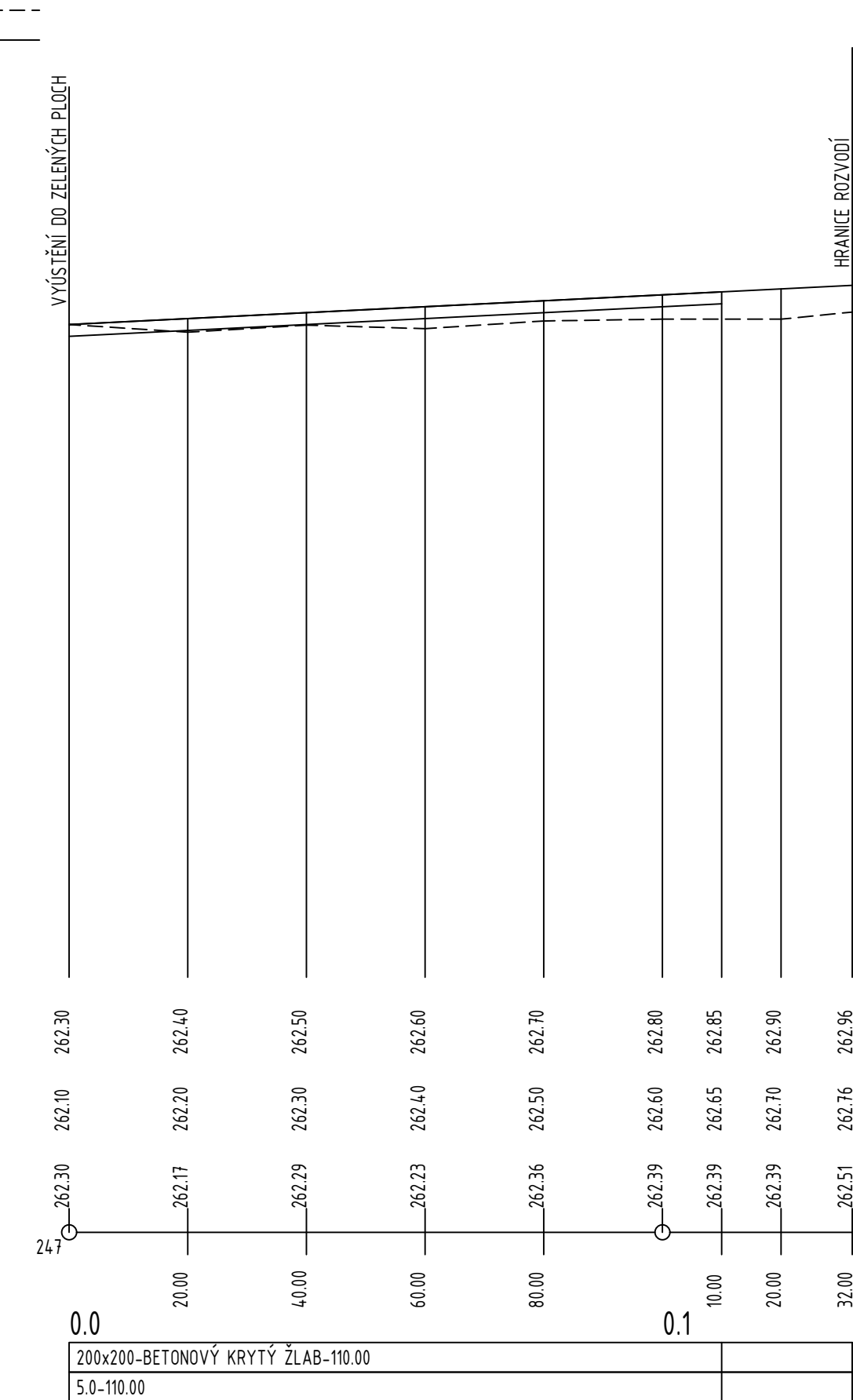
ŽLAB
Ž2.2



MĚŘÍTKA 1:1000/100

LEGENDA TYPŮ ČAR
PŮVODNÍ TERÉN
UPRAVENÝ TERÉN

ŽLAB
Ž3/Ž4



Pozn.: výšky stávajícího terénu jsou pouze orientační a je nutné je ověřit
Souřadnicový systém: S-JTSK Výškový systém: Bpv

ČESKÉ VYSOKÉ UČENÍ TECHNICKÉ V PRAZE, FAKULTA STAVEBNÍ	
KATEDRA ZDRAVOTNÍHO A EKOLOGICKÉHO INŽENÝRSTVÍ	
VYPRACOVAL:	VEDOUcí PRÁCE
MATĚJ KUDERA	ING. KAREL KRÍŽ PH.D.

BAKALÁŘSKÁ PRÁCE:	
NÁVRH PRVKŮ MODROZELENÉ INFRASTRUKTURY VE VYBRANÝCH ULICÍCH	
FORMÁT	6x44
MĚŘÍTKO	1:1000/100
DATAUM	15.05.2021
PŘÍLOHA	4.2

Obsah : PODÉLNÝ PROFIL ŽLABŮ

