











LEGENDA:

-  **POVRCH - VOZOVKA**
-  **POVRCH - CHODNÍK**
-  **POVRCH - PLOCHA POJÍZDITELNÁ VYVÝŠENÁ**
-  **POVRCH - ZELEŇ**
-  **BUDOVOY**
-  **VODOROVNÉ DOPRAVNÍ ZNAČENÍ**
-  **IZ5a SVISLÉ DOPRAVNÍ ZNAČENÍ**
-  **NOVÉ HRANY**
-  **STÁVAJÍCÍ HRANY**
-  **ČÍSELNÉ OZNAČENÍ PARKOVACÍCH MÍST**



Přehled je sestaven k dubnu 2021. Podkladem pro tento výkres je mapový podklad od města Vrclabí ve formě DWG.

ČESKÉ VYSOKÉ UČENÍ TECHNICKÉ V PRAZE
FAKULTA DOPRAVNÍ

Název diplomové práce
Koncepte dopravy v klidu ve městě Vrclabí

Název přílohy
Návrh veřejného prostoru v lokalitě J. K. Tyla

Jméno, Příjmení	Měřítko	Datum	Číslo přílohy
Bc. Aneta Matysková	1:500	7.4.2021	7