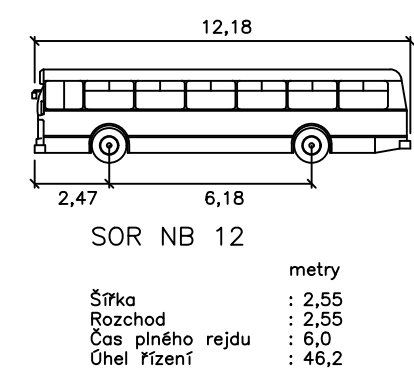
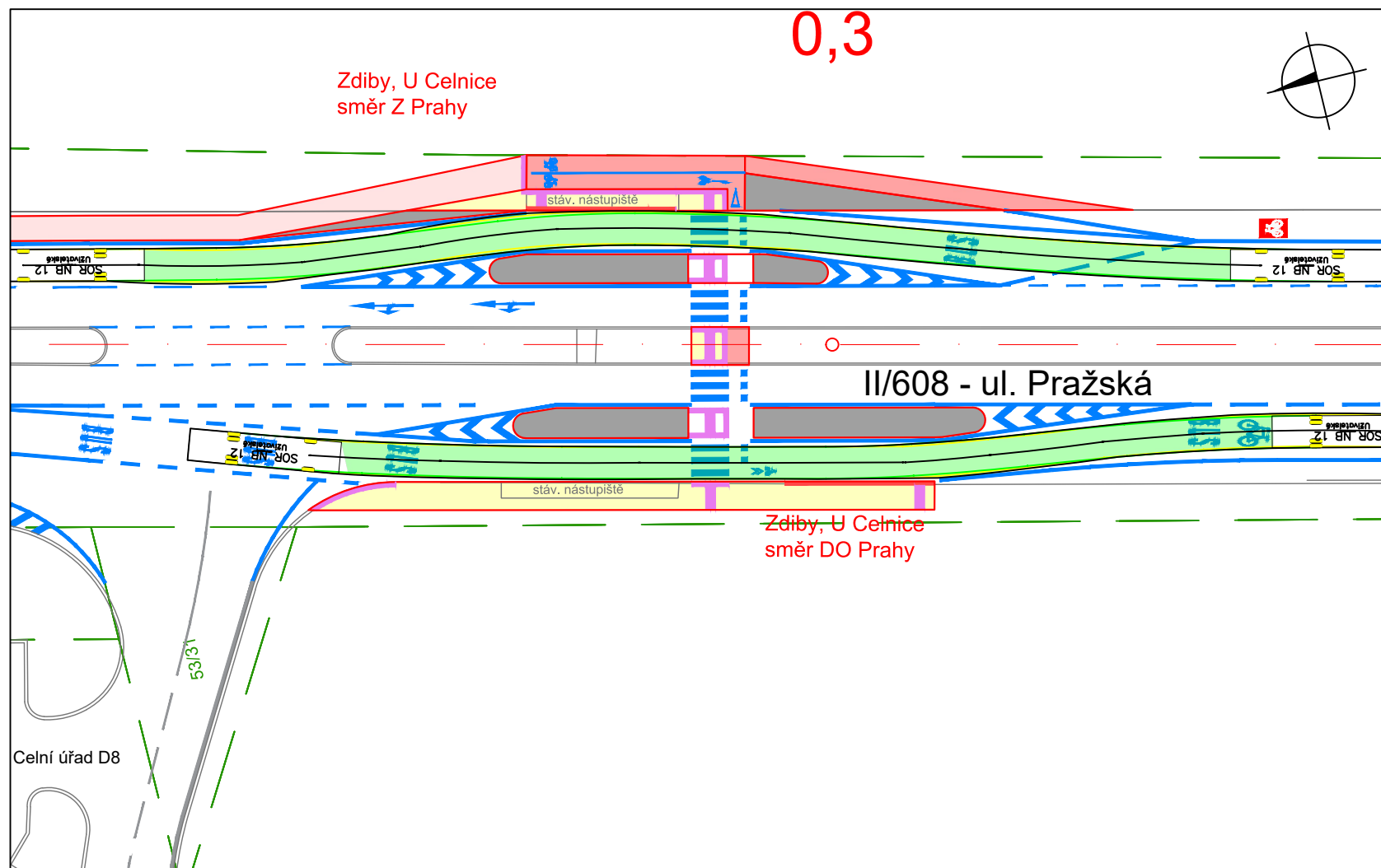


VARIANTA 1 ← směr ODOLENA VODA směr PRAHA →




STÁVAJÍCÍ STAV

- STÁVAJÍCÍ HRANY
- - - - - KATASTR
- 145/1 PARCELNÍ ČÍSLO
- VZ - stávající

NÁVRH

- HRANA
- POVRCH - NEPOCHOZÍ
- POVRCH - POCHOZÍ (nástupiště/chodník)
- POVRCH - STEZKA PRO CHODCE A CYKLISTY
- POVRCH - STEZKA PRO CYKLISTY
- HMATOVÉ PRVKY (signální a varovné pásy)
- VIZUÁLNÍ KONTRASTNĚ NEHMATNÝ PÁS
- VZ - nové

OBOR	KATEDRA	JMÉNO STUDENTA	 ČESKÉ VYSOKÉ UČENÍ TECHNICKÉ V PRAZE FAKULTA DOPRAVNÍ	
Dopravní systémy a technika	K612 Ústav dopravních systémů	Bc. David Hudec		
ROK	VEDOUCÍ PRÁCE			
2020/21	doc. Ing. Josef Kocourek, Ph.D.			
DIPLOMOVÁ PRÁCE:			MĚŘÍTKO	1: 500
Studie dopravy v obci Zdiby a jejím blízkém okolí			DATUM	02/2021
NÁZEV:			Č. VÝKR.	2.2.2
Vyhrazený jízdní pruh pro autobusy – ul. Pražská Varianta 1; Situace vlečných křivek – SOR NB 12				