


CO Se VINOŘÍ ?

STUDIE BP

Berenika Pilařová

FA ČVUT 2020/2021



Bývalá vesnice, dnes již součást Prahy. S rozrůstající se zástavbou se historické centrum Vinoře s náměstím ocitá mimo těžiště obce. Dnes roli centra plní roztržité prostory podél frekventované hlavní komunikace. Definuji nové centrum - v srdci Vinoře se vynoří nové náměstí a park.

Formerly a village, now part of Prague. With the growing development, the historic center of Vinoř with the square finds itself outside the center of the town. Today, the role of the center is substituted by fragmented spaces along busy main road. I designed a new center - a new square and park will appear in the heart of Vinoř.

OBSAH / CONTENTS

ANALÝZY / ANALYSIS

ŠIRŠÍ VZTAHY / WIDER CONNECTIONS
HISTORIE / HISTORY
ROZDĚLENÍ / DIVISION
VEŘEJNÁ PROSTRANSTVÍ / PUBLIC SPACES
PARTICIPACE / PARTICIPATION
PŘÍRODA / COUNTRYSIDE
ŘEŠENÉ ÚZEMÍ / SITE
PROBLÉMY A HODNOTY / PROBLEMS AND VALUES

KONCEPT / CONCEPT

KONCEPT / CONCEPT
MŘÍŽKA / GRID
KONCEPČNÍ ŘEŠENÍ OKOLÍ / WIDER CONNECTIONS CONCEPT

NÁVRH / DESIGN

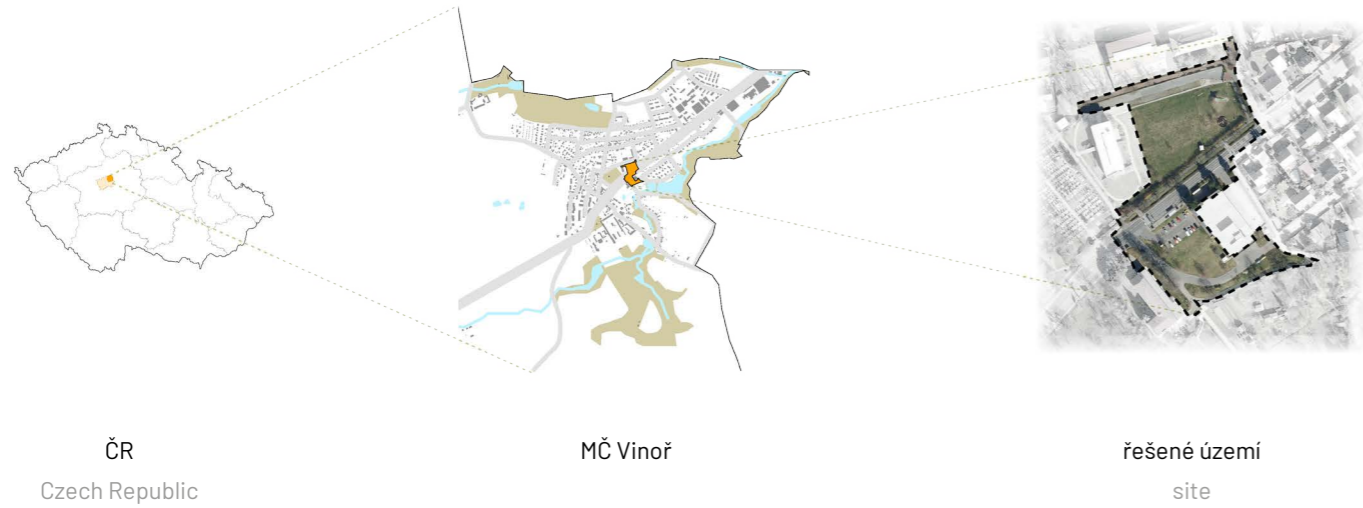
NÁVRH / DESIGN
POVRCHY / SURFACES
VEGETACE / VEGETATION
HOSPODAŘENÍ S DEŠŤOVOU VODOU / RAINWATER MANAGEMENT
OSVĚTLENÍ / LIGHTNING
MOBILIÁŘ / URBAN FURNITURE
NÁMĚSTÍ / SQUARE
PARK / PARK
KAVÁRNA / CAFE
DĚTSKÉ HŘIŠTĚ / PLAYGROUND

BIBLIOGRAFICKÉ CITACE / BIBLIOGRAPHIC CITATION

PŘÍLOHA / ANNEX

ANALÝZY / ANALYSIS

ŠIRŠÍ VZTAHY / WIDER CONNECTIONS



ČR

Czech Republic

MČ Vnoř

řešené území
site

Vnoř se nachází na severovýchodním okraji Prahy. K hlavnímu městu byla připojena v roce 1974.

Bývalá vesnice se 4000 obyvatel se rozkládá podél ulice Mladoboleslavské mířící od Prahy k Brandýsu nad Labem. V rámci plánované dostavby Pražského okruhu by se mohl výrazně zklidnit provoz na této komunikaci.

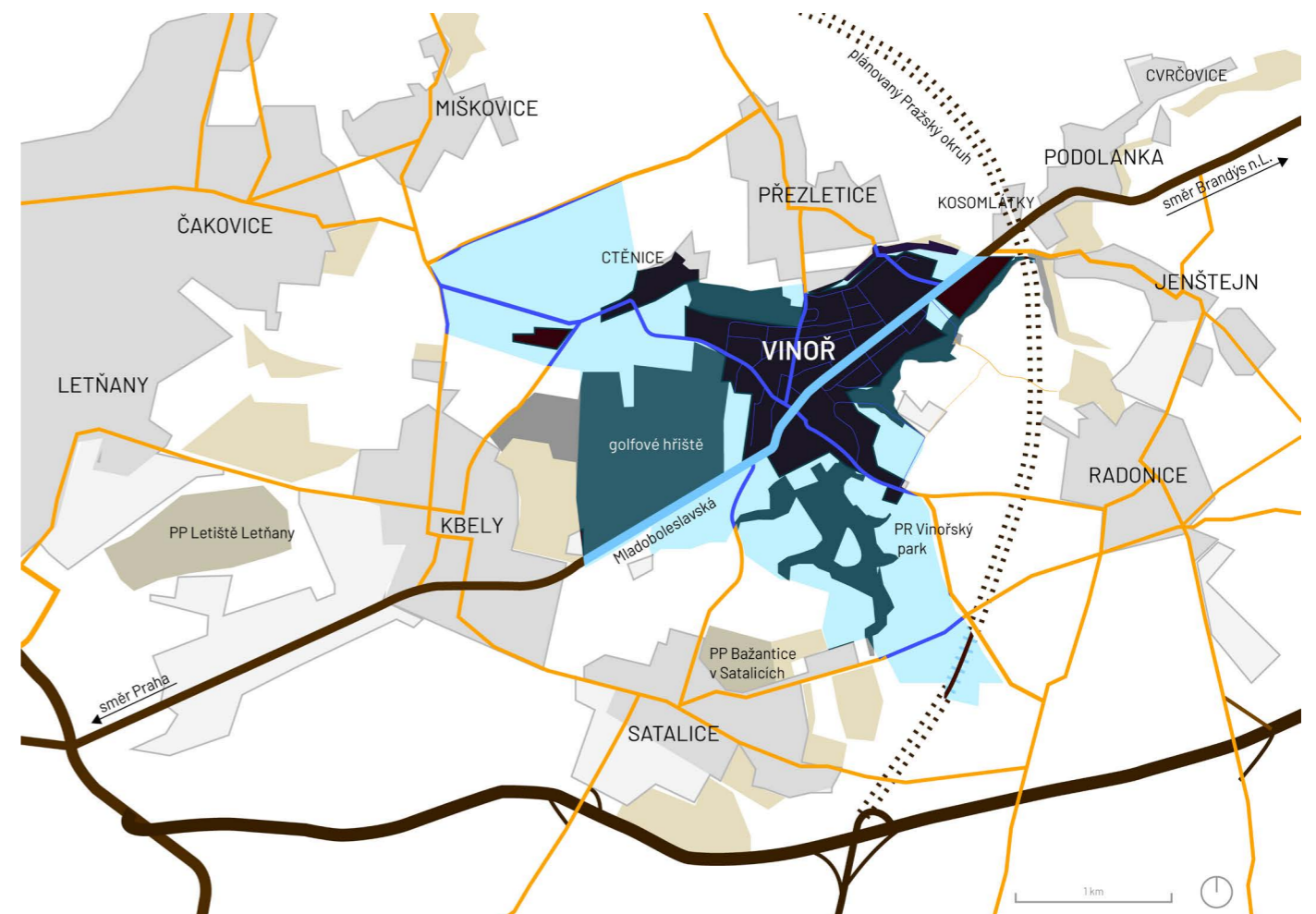
Vnoř je obklopena dalšími vesnicemi. Ty na severovýchodě se také staly součástí Prahy (Satalice, Kbely, Miškovice). Zástavba Vnoře a sousední vesnice Přezletic víceméně srostla.

V okolí Vnoře je několik cenných přírodních lokalit. Přímo v obci je Přírodní rezervace Vnořský park, ze které se dá dále pokračovat po naučné stezce do Přírodní památky Bažantice v Satalicích. Dalším unikátním místem v okolí je Přírodní památka Letiště Letňany, kde se vyskytuje ohrožený sysel obecný a na něj navázané organismy.

Vnoř is located on the north-eastern edge of Prague. It was connected to the capital in 1974.

The former village with approximately 4000 inhabitants is located along Mladoboleslavská Street, which runs from Prague to Brandýs nad Labem. Traffic on this road should be calmed down thanks to the planned completion of the Prague Ring Road.

Vnoř is surrounded by other villages. The build-up area of Vnoř and the neighbouring village Přezletice has already merged.



HISTORIE / HISTORY

Vinoř bývala vesnicí 13 km za Prahou, kudy procházela důležitá poutní cesta spolu se zemskou cestou z Prahy do Staré Boleslavi. Touto cestou putoval kníže Václav do Boleslavi, kde byl zavražděn. Kaple lemující tuto cestu jsou zde dodnes.

Na začátku 18. století ve Vinoři vyrostlo sídlo Černínů – zámek Vinoř, který byl později barokně přestavěn Františkem Maxmiliánem Kaňkou. Spolu s náměstím, kostelem Povýšení sv. Kříže a zemědělským dvorem tvořily tyto stavby centrum města. Na kraji obce u cesty lemované alejí se objevuje hřbitov a jihozápadním směrem cihelna.

Vinoř used to be a village 13 km outside Prague, through which an important pilgrimage route to Stará Boleslav passed. The chapels lining this road are here until today.

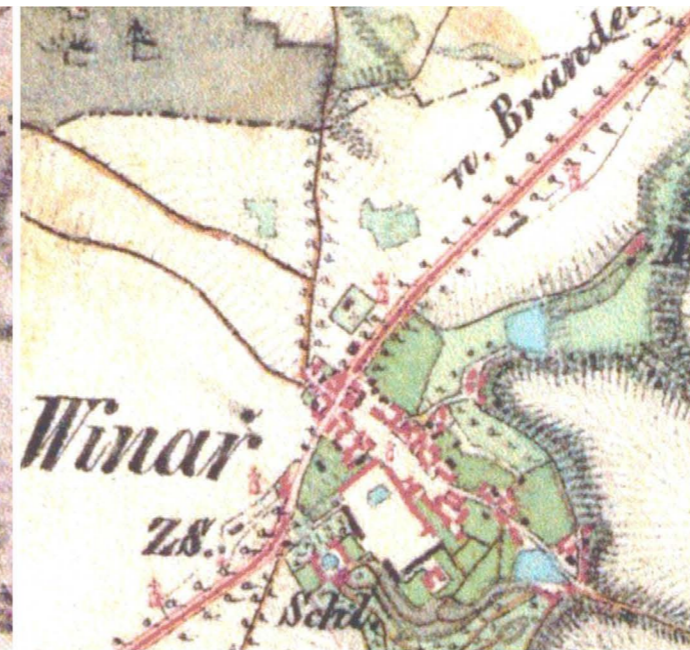
At the beginning of the 18th century, the Vinoř chateau was built. Together with the square, church and the farmyard, these buildings formed the town center. A cemetery and a brickyard appear on the edge of the village.

Od 40. let 19. století sledujeme rozvoj zástavby na severní straně hlavní cesty vedoucí z Prahy k Brandýsu nad Labem. Z bývalých polností se stávají stavební parcely, které se postupně plní rodinnými domy. Na severovýchodě obce vzniká v 60. letech 20. století průmyslová zóna a severní strana Vinoře svou rozlohou i počtem obyvatel definitivně předčí historickou část.

In the middle of the 20th century, the housing development on the north side of the main road began. The former fields became building plots, which were gradually filled with family houses. An industrial zone was established in the northeast of the village in the 1960s, and the northern side of Vinoř, with its size and population, definitely surpasses the historical part.



1. vojenské mapování 1764 - 1768



2. vojenské mapování 1836 - 1852



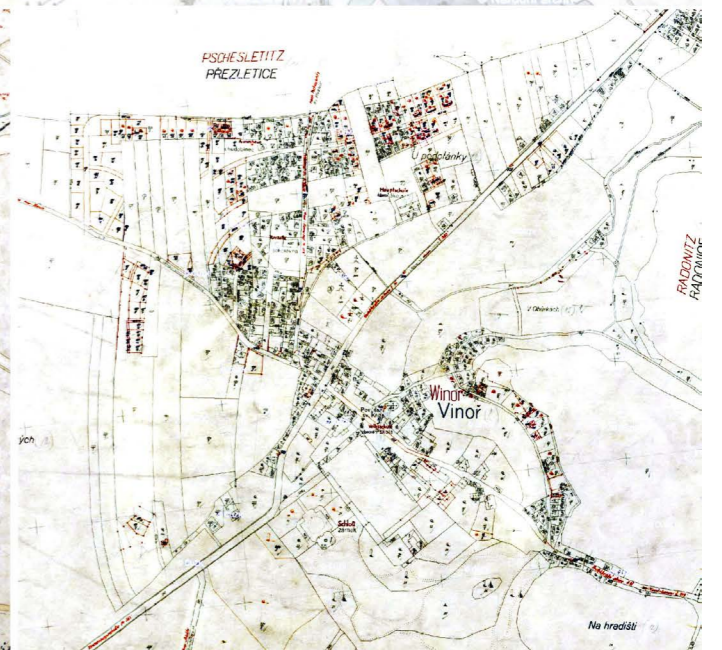
indikační skici 1841



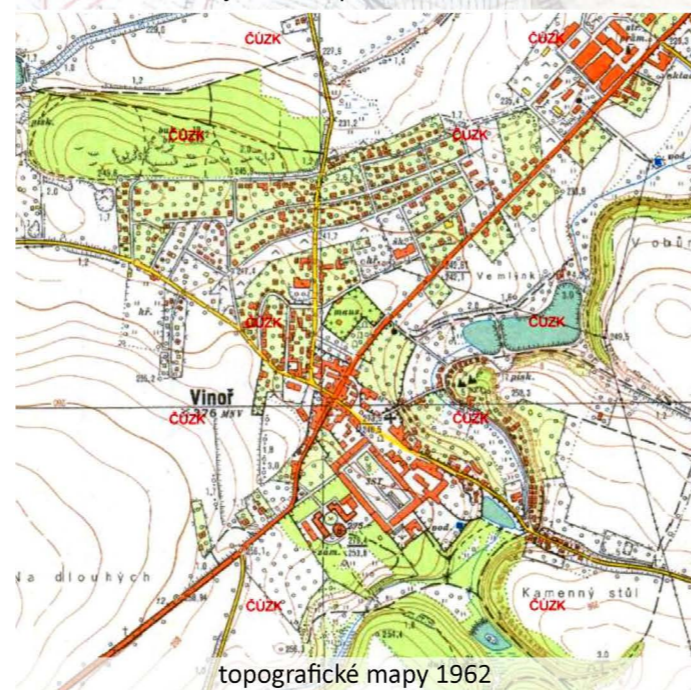
3. vojenské mapování 1869 - 1885



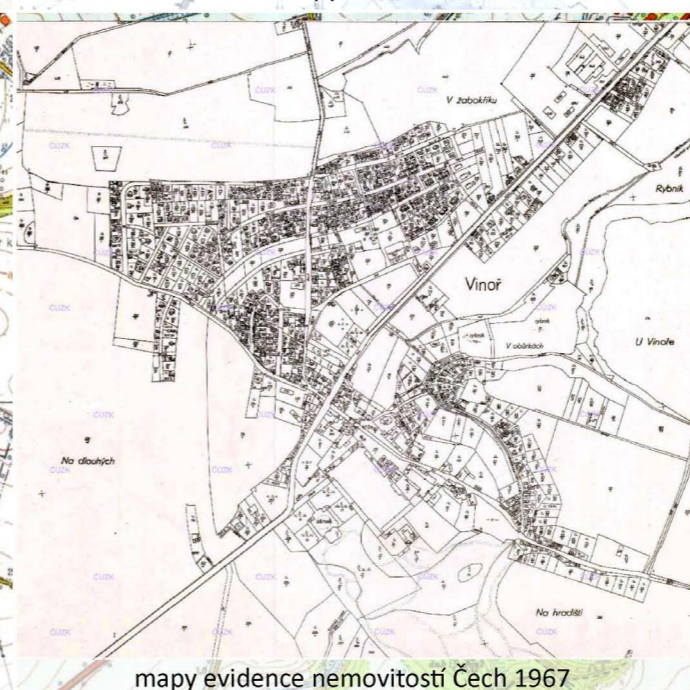
katastrální mapy evidenční Čech 1937



katastrální mapy evidenční Čech 1943



topografické mapy 1962



mapy evidence nemovitostí Čech 1967



základní mapa 2020

[1][2][3]
[4][5][6]
[7][8][9]

ROZDĚLENÍ / DIVISION

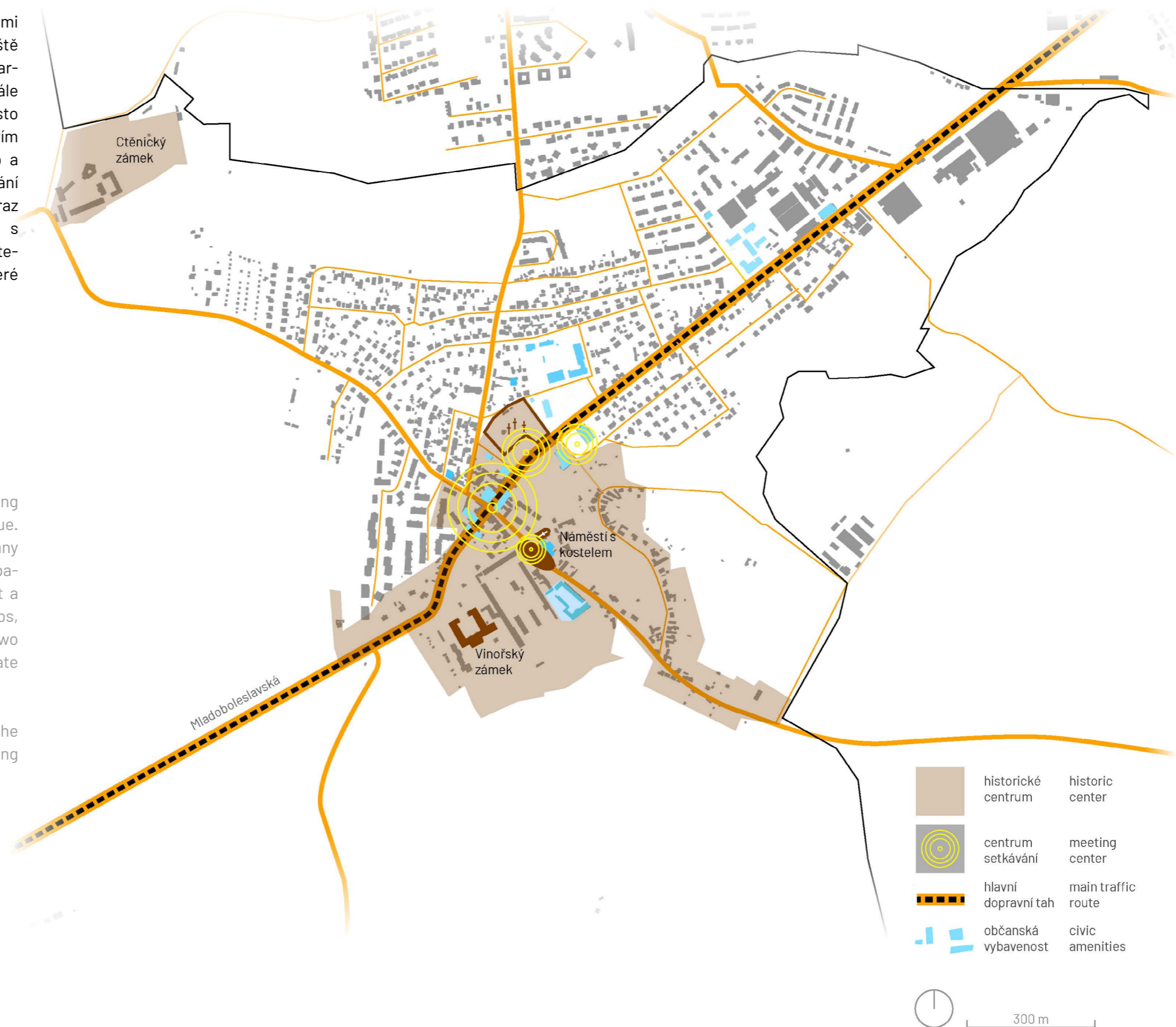
Rozdělení obce na tyto dvě části – historická a přírodní x nová a obytná – činí problémy dodnes. Historické centrum nyní není v centru města a těžiště se dostává na bývalý okraj obce – ke hřbitovu. Ten by měl být místem klidu, ne hektickou autobusovou zastávkou. Město je rozděleno rušnou komunikací Mladoboleslavskou, která je vedena v úzkém koridoru mezi domy přesně tam, kde je k dispozici nejvíce služeb.

K těm je ale přidruženo velmi málo veřejného prostoru. Těžiště města zároveň slouží jako parkoviště pro přespolní, kteří dále do Prahy pokračují MHD. Místo klidného prostoru s množstvím obchodů, restaurací a služeb a veřejného prostoru ke konání kulturních akcí dostáváme obraz hlučné frekventované silnice s rušnými zastávkami MHD, která dělí město na dvě části, které spolu nekomunikují.

The division of the village into these two parts – historical and natural x new and residential – still causes problems. The historic center isn't now in the town center and the focus is at the former edge of the village – in front of the cemetery. It should be a calm place, not a hectic bus stop. The town is divided by a busy Mladoboleslavská street, which runs in a narrow corridor between the houses exactly where the most services are available. Today

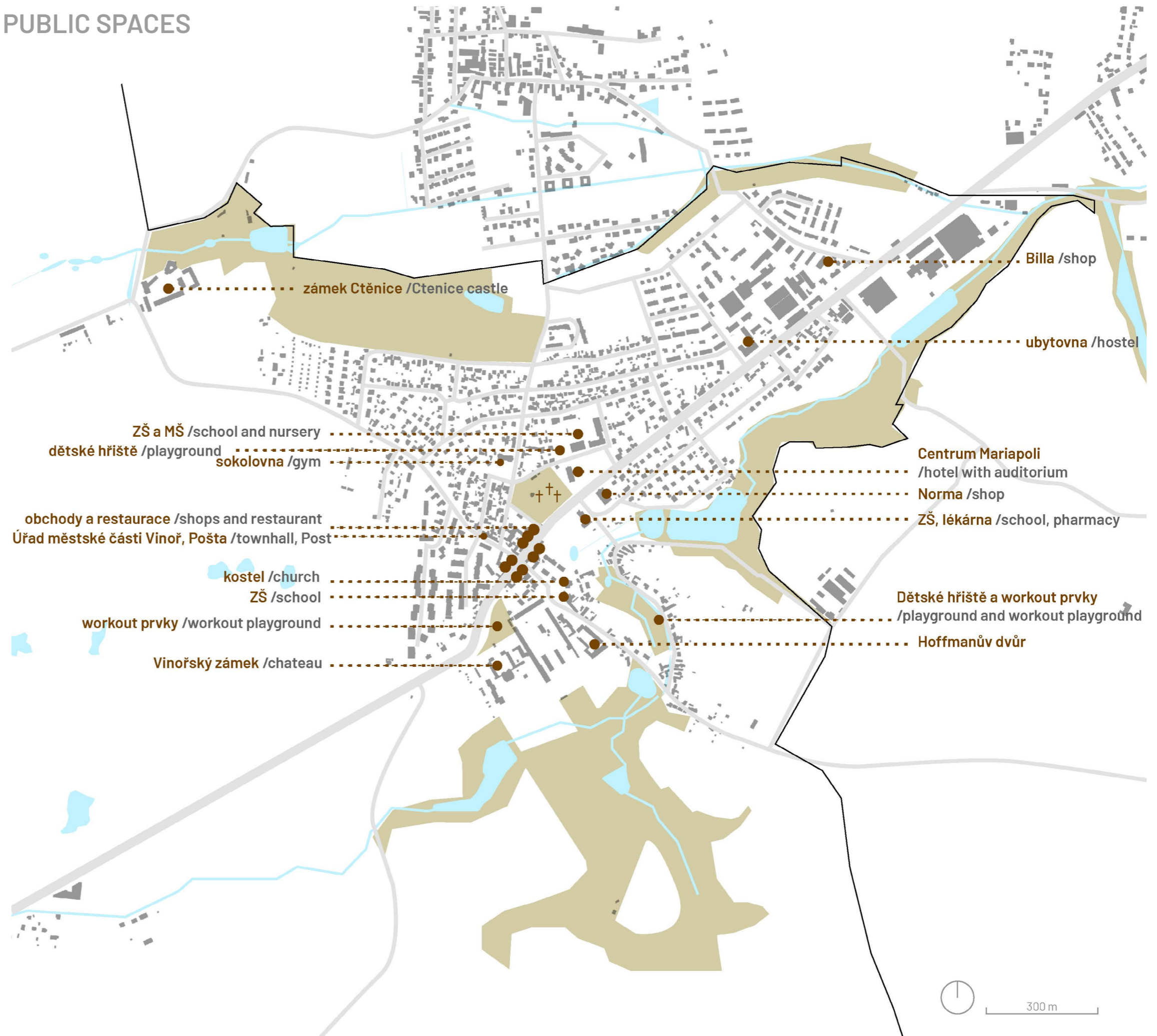
centre is also used as a parking lot for people working in Prague. Instead of a quiet area with many shops, services and a public space for cultural events, we get a noisy busy road with bus stops, which divides the town into two parts that don't communicate with each other.

On the map you can see the yellow circles as recent meeting points.



VEŘEJNÁ PROSTRANSTVÍ / PUBLIC SPACES

As you can see, most public amenities are concentrated on Mladoboleslavská street near the cemetery. The space in front of cemetery functions as a square. People gather here and wait for the bus. Official public meetings are also held here. This dark space is paradoxically the busiest place and pedestrian junction of the village.



HŘBITOV

Prostor před hřbitovem částečně převzal náplň náměstí. Lidé se zde sdružují, konají se tu oficiální veřejná setkání, ale především čekají na autobus. Ponurý tmavý prostor se zničenými povrchy a zanedbaným mobiliářem je paradoxně nejrušnějším místem a pěším uzlem obce.



U NORMY

U obchodu Normy je část veřejného prostranství, kde se také potkává množství lidí. Je jím parkoviště a autobusová zastávka, kde se lidé potkávají při cestě na nákup. Prostor jim však nenabízí žádný důvod k zastavení, tak co nejrychleji prchají. Za tuhých zim svah pod parkovištěm využívají děti k sáňkování.



VINOŘSKÉ NÁMĚSTÍ

Náměstí o velikosti návsi neplní svou funkci. Je pouze průchozím koridorem ke kostelu a škole.

FARSKÁ ZAHRADA

Rozlehlá zahrada v srdci města je po většinu času nepřístupná veřejnosti. Navzdory tomu je vnímána jako velmi vhodné místo pro konání veřejných akcí (viz příloha 1).



MLADOBOLESLAVSKÁ MEZI ZÁMKEM A HŘBITOVEM

Tato část hlavní dopravní tepny je většinou veřejnosti vnímána jako centrum města (viz příloha 1). Většina služeb, obchodů a restaurací se soustřeďuje v tomto rušném úseku s úzkými chodníky.



HOFFMANŮV DVŮR

Hoffmanův dvůr je soukromý areál bývalé konírny. Obyvatelé města ho považují za v současnosti nejvhodnější prostor k pořádání veřejných akcí, kterých se tu skutečně pořádá dost (viz příloha 1). To vypovídá mnohé o stavu veřejných prostranství ve Víně. Mimo to se zde pořádají soukromé akce jako svatby.



CENTRUM MARIAPOLI

Další rozlehlý prostor patřící církvi. Objekt s několika sály a ubytovací kapacitou slouží především k pořádání soukromých akcí a konferencí. [11] Prostorná zahrada je bez využití a církvi ji nabídla k pronájmu městu. Otvírá se zde možnost vytvoření nového parku. [12]



[10]

Vinoř byla vesnicí a svým charakterem je vesnicí pořád. Jenže se během svého vývoje stala „noclehárnou“ pro Prahu, s čímž se pojí velký nárůst počtu obyvatel. Na to už ale nereaguje dostupností služeb a veřejného vybavení v obci.

Na svou rozlohu nemá Vinoř zas tak málo veřejných prostranství. Svou formou a stavem ale dostatečně nenaplnují potřeby občanů. Navíc důležité zelené parcely v centru města, které mají potenciál stát se městským parkem, vlastní církev.

Vinoř was a village and it still has character of village. However, during its development, it became a „dormitory“ for Prague, which is associated with a large increase of population. It doesn't respond to the availability of services and public amenities.

Vinoř has quite a lot of public spaces. But in their form and condition, they don't meet the needs of citizens. Important green plots in the town center, which have the potential to become a park, are owned by the church. These private spaces have assumed some functions of public spaces.

On the map you can see the light orange spaces, these are the private spaces occupying many lots in the town centre. The dark orange spaces are public, but malfunctioning.



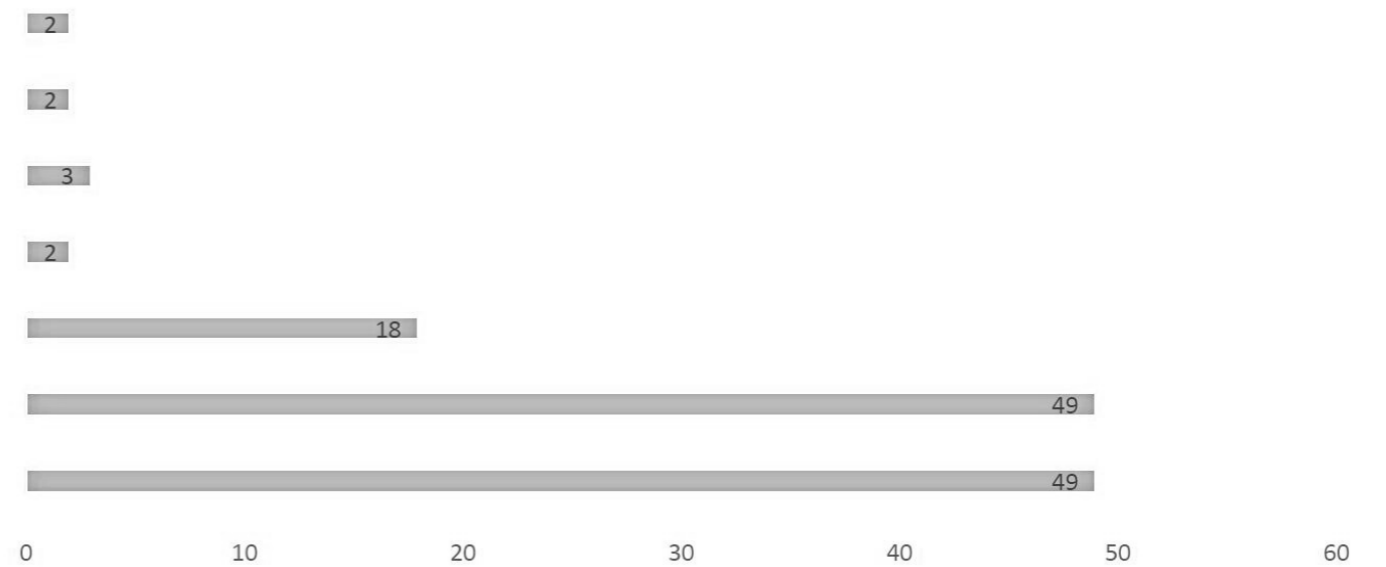
PARTICIPACE / PARTICIPATION

V dotazníku jsem se ptala občanů Vnoře, jaký typ veřejného prostranství jim zde chybí. Dostala jsem více než 100 odpovědí. Lidé chtějí především park jakožto místo rekreace a odpočinku či parkové náměstí. (Viz příloha 1)

I have asked people, what type of public space they would also like to have in Vnoř. I got over 100 responses. Most people want a park as a place for relax and recreation with a playground or park square as a space for meetings and recreation.



JAKÝ TYP VEŘEJNÉHO PROSTRANSTVÍ VÁM VE VINOŘI CHYBÍ? WHAT TYPE OF PUBLIC SPACE WOULD YOU ALSO LIKE TO HAVE IN VINOŘ?



- Psi hřiště** dog playground
- Sportoviště** na fotbal a basket football and basketbal playground
- Skatepark**, park pro náctileté skatepark or park for teenagers
- Lesopark** (místo golfu) s cyklostezkou a inline dráhou forest park with bike path and inline track
- Náměstí** s reprezentativní a setkávací funkcí square with representative and meeting function
- Park** - místo sportu i odpočinku, dětské hřiště park - place for relax and recreation, playground
- Parkové náměstí** - místo pro rekreaci i setkávání park square - place for recreation and meetings

PŘÍRODA / COUNTRYSIDE

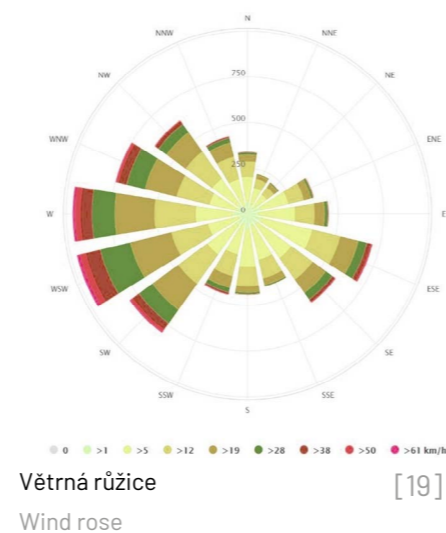
Vinoří protéká Vnořský potok, na němž se nachází kaskáda rybníků. Jejich rekreační potenciál využívají především rybáři (chovné rybníky Velká a Malá Obůrka a Biologický rybník) [13]. Ještě v 50. letech se rybník Velká Obůrka využíval jako přírodní koupaliště a je velká škoda, že je tato aktivita již minulostí. [14]

Z geologického hlediska se Vnoř nachází převážně na jílových až křemenných pískovcích. V rokli Vnořského potoka nalezneme pás pískovcových skal. [15]

Přirozenou potenciální vegetací jsou tu černýšové dubohabřiny. [16] Kromě dubů a habrů tu a tam roste i lípa srdčitá a javor babyka. V keřovém patře roste líska, hloh nebo zimolez. Během jarního aspektu rozkvétá sasanka hajní a pryskyřníkovitá. [17]

Podél toků se jedná o nivní sedimenty, což jsou velmi úrodné půdy.

V PR Vnořský park nalezneme cenné biotopy bažinných olšin. Mokřady se tvoří díky četným pramenům a rozlévajícím se rybníkům. Kdysi udržovaný zámecký park je nyní zarostlý hustým porostem s převahou lípy srdčité, javoru mléče, jasanu ztepilého, a starými duby letními. [18]



There is a cascade of ponds on the Vnořský stream. Their recreational potential is used mainly by fishermen. The ponds are used for fish breeding. Back in the 1950s, the Velká Obůrka pond was used as a natural swimming pool.

From a geological point of view, Vnoř is mainly located on quartz sandstones. In the gorge of Vnořský potok we find a strip of sandstone rocks.

The oak forests are a natural potential vegetation. In addition to Quercus and Carpinus, the Tilia cordata and Acer campestre also grow there. Corylus, Crataegus or Lonicera grows in the shrub level. Anemone nemorosa and Anemone ranunculoides bloom during the spring aspect.

Along the streams are alluvial sediments, which are very fertile soils. In the natural reservation Vnořský park we can find valuable swamp alder forests. Wet-lands are formed thanks to numerous springs and spilling ponds.

Previously maintained park is now overgrown with dense vegetation with a predominance of Tilia cordata, Acer Platanoides, Fraxinus excelsior and Quercus robur.



Rybník Velká Obůrka využívaný jako koupaliště v 50. letech [14]
Velká Obůrka pond used as an outdoor swimming pool in 50's



Pískovcové skály ve Vnořském parku
Sandstone rocks in Vnořský park



Bažinné olšiny v PR Vnořský park
Swamp alders in natural reservation Vnořský park

ŘEŠENÉ ÚZEMÍ / SITE

CENTRUM MARIAPOLI

Řešené území se nachází v dnešním centru obce vedle hřbitova. Jedná se o nynější zahradu Centra Mariapoli, plochu u Normy a zdravotnického střediska. Tyto lokality dělí Mladoboleslavská ulice.

S Centrem Mariapoli je vyjednán pronájem jejich nevyužitých zahrad města. To by rádo oblast přeměnilo na park. [12] Jedná se o převážně travnatou plochu na rovině o výměře téměř 1ha, která je obehnaná druhově rozmanitým živým plotem. Východní část pozemku město již v pronájmu má a vytvořilo zde dětské hřiště. Ze severu pozemek sousedí se základní a mateřskou školou. Na jižní straně je podél silnice chodník pod stromořadím sakur (Prunus serrulata).

MARIAPOLI CENTER

Area I want to work with is located in the current center of the town next to the cemetery. Garden of the Mariapoli Center, the area near Norma and the health center. These localities are divided by Mladoboleslavská street.

Mariapoli center is a large space belonging to the church. The building with several halls and accommodation capacity is mainly used for private events and conferences. The garden is useless, and the church offered it for rent to the town. The possibility of creating a new park opens up here. It is a grassy plot on a plain area with an area of almost 1 ha, which is surrounded by a species-diverse hedge. The eastern part of the plot is already transformed into simple playground. From the north, the area borders on the primary school and kindergarten. On the south side, there is a sidewalk along the road under a tree line of cherries (Prunus serrulata).

NORMA

Prostor u Normy dnes nejvíce žije díky autobusové zastávce. Hned vedle ní je situováno parkoviště. Na kopci pod parkovištěm a přilehlé zelené ploše v zimě sáňkují děti, občas zde stojí pouťové atrakce, jinak je plocha nevyužitá. Z východní strany vede cesta k rybníkům Malá a Velká Obůrka a Naučné stezce podél Vinořského potoka.

NORMA SHOP

There is a part of the public space in front of Norma store, where a lot of people also meet. There is a car park and a bus stop. Here people meet on the way to shopping. However, the space offers them no reason to stop, so they move along as quickly as possible. During winters, the slope below the car park is used by children for sledding. Sometimes there are fairground attractions, otherwise the area is unused. From the eastern side, the road leads to the ponds and natural part of Vinoř.



PROBLÉMY A HODNOTY / PROBLEMS AND VALUES

Vyhodnocení problémů a hodnot na základě vlastního pozorování a také výsledků provedeného dotazníku (příloha 1).



DOPRAVA

Není dostavěn pražský okruh -> přetížená Mladoboleslavská
Parkující auta v centru obce, nedostatek parkovacích míst
Nedodělaný kruhový objezd
Špatné pěší spojení do okolních obcí - Přezletice, Kbely
Chybějící chodníky - Rosická, Klenovská

CHYBĚJÍCÍ VYBAVENOST

Chybí náměstí/ společenský prostor
Dětské hřiště, park (venčit psy, odpočinková zóna, sporty - běh, brusle, kolo), kavárna, řeznictví, doktoři
Chybí aktivity pro teenagery (skatepark) -> vandalismus
Uzavřený zámek - v užívání policie

NEDOSTATEČNÁ ÚDRŽBA

Zanedbané veřejné prostory, rozbité cesty, odpadky
Nedostatečné veřejné osvětlení
Špinavé rybníky

TRANSPORT

The Prague ring road is not completed
Parking cars in the town center, lack of parking spaces
Unfinished roundabout, there is a temporary one
Bad pedestrian connection to the surrounding villages - Přezletice, Kbely
Missing sidewalks on frequented roads

LACK OF PUBLIC AMANITIES

Playground, park (dog walking, rest area, sports - running, skating, cycling), cafe, butcher, doctors
Square is missing
Lack of activities for teenagers (skatepark) -> vandalism
Closed chateau - used by the police

INSUFFICIENT MAINTENANCE

Unkempt public spaces, broken roads, garbage
Insufficient public lighting



Dostatek zelených ploch v pěší dostupnosti
Rybníky
Historické jádro obce
Blízkost Prahy - dostupnost práce i služeb
Sounáležitost komunity, komunikace obce s občany, sdílení a setkávání

A lot of green areas
Ponds
The historic center of the village
Proximity to Prague - availability of work and services
Belonging to the community, communication of the municipality with citizens

KONCEPT / CONCEPT

KONCEPT / CONCEPT

Jako zadání jsem si definovala přeměnu prostoru mezi Normou a zdravotnickým střediskem společně se zahradou Centra Mariapoli. Z těchto prostorů vznikne nové náměstí a městský park.

Cílem je vytvořit reprezentativní centrum obce, které bude reflektovat její vývoj a společenské změny. Vinoř si zaslouží moderní náměstí, které podtrhne, že Vnoř už dávno není jen vesnicí. Stala se maloměstem, na jehož funkce však nebylo dostatek prostoru.

As an assignment, I defined the transformation of the space between Norma and the medical center together with the garden of the Mariapoli Center. A new square and city park will be created from these spaces.

The aim is to create a representative center of the town, which will reflect its development and social changes. Vnoř deserves a modern square, which underlines that Vnoř is no longer just a village. It became a small town, but there was not enough space for its functions.

Vtisknu návrhu atributy města.

Řád.
Pravidelnost.
Rastr.
Zpevněné plochy.

Některé vesnické rysy však stále zůstávají.

Komunita.
Blížkost přírody.

I will use attributes of the city.

Order.
Regularity.
Grid.
Paved areas.

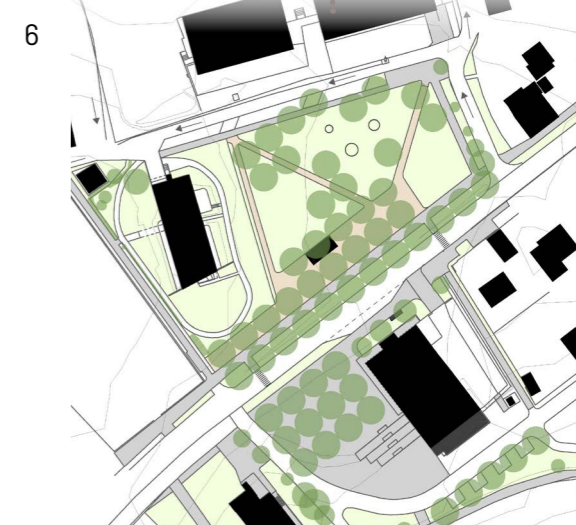
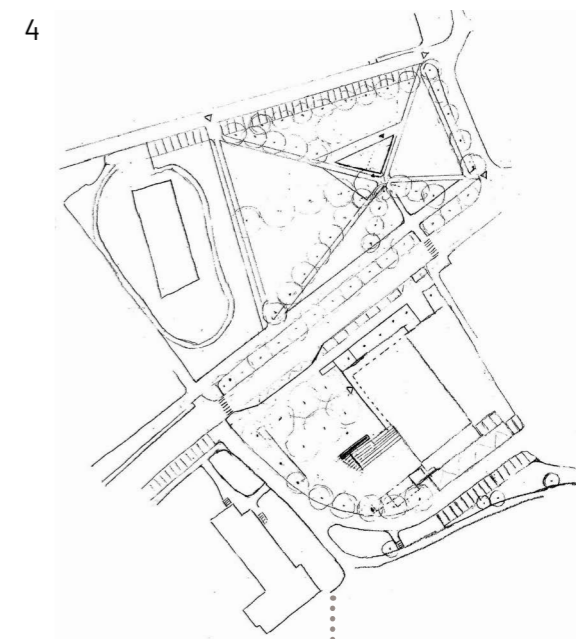
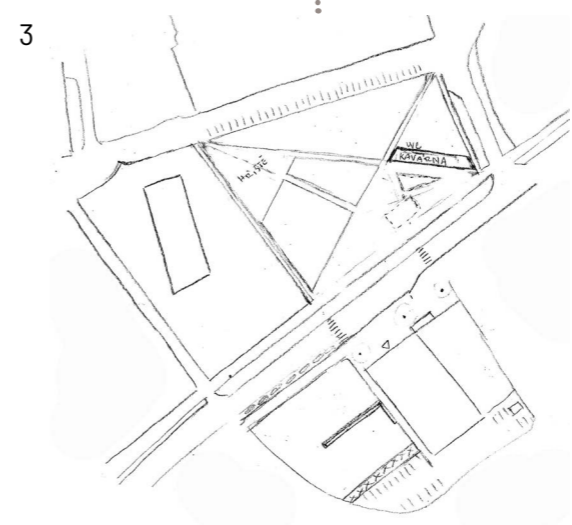
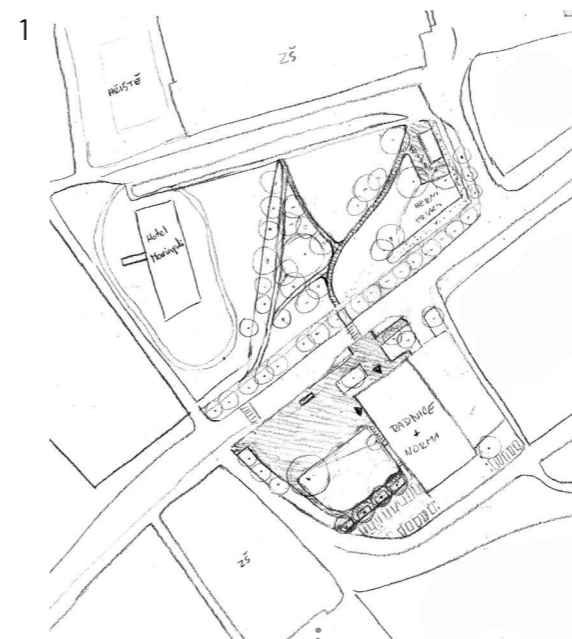
However, some village features still remain.

Community.
Proximity to nature.

Kombinuji principy městské a venkovské ve více rovinách. Prostor navazuje na okolní plochy zeleně, takže nový návrh do obce zapadne jako dílek skládačky a s Vnoří organicky splyne. Používám především domácí dřeviny, abych nepotlačovala místní krajinný ráz. I město by mělo reflektovat místo, ačkoli je třeba vybírat takové druhy a kultivary, které snášení městské podmínky.

I combine urban and rural principles on several levels. The space is connected to the surrounding green areas, so the new design fits into the village as a piece of the puzzle and merges organically with Vnoř. I mainly use domestic woods so I don't suppress the local landscape character. The city should reflect the place, but it is necessary to select such species and cultivars that tolerate urban conditions.

VÝVOJ KONCEPTU



MŘÍŽKA

Koncepce prostoru je zasazena v pomyslné mřížce, která provazuje celý návrh. Tento rastr je zcela pravidelný na náměstí a zrcadlí se na druhou stranu do parku, kde se postupně rozpadá až vytváří dojem nepravidelného uspořádání. Ve skutečnosti jsou prvky stále vázány mřížkou, volnost je jen iluze.

Rastr definuje především umístění dřevin, na náměstí se přidává dlažba a v parku i osvětlení. Vše má řád, na první pohled ne vždy zřetelný.

GRID

The concept of space is set in an imaginary grid that accompanies the entire design. This grid is regular on the square and it is reflected on the other side of the street to the park, where it gradually disintegrates until it creates the impression of an irregular arrangement. In fact, the elements are still bound by the grid, freedom is just an illusion.

The grid mainly defines the location of trees, paving on the square and lighting in the park. Everything has order, not always clear at first glance.

KONCEPČNÍ ŘEŠENÍ OKOLÍ WIDER CONNECTIONS CONCEPT

Na nové náměstí a park by měly navazovat další projekty revitalizací veřejných prostranství.

Jedná se především o předprostor hřbitova. Ten na řešené území přímo přiléhá a měl by držet stejný charakter povrchů a použitého mobiliáře, aby plochy nepůsobily roztržštěně.

Objekt Normy by do budoucna měla nahradit budova sdružující několik funkcí. Za nezbytnou považuji především radnici, která nemá ve městě vhodné prostory. V tomto multifunkčním objektu předpokládám živý parter s obchody a supermarketem. Radnice by pak byla situována ve vyšších podlažích objektu. Můj návrh náměstí respektuje Normu, ale bude lépe plnit městské funkce spolu s novým multifunkčním objektem.

The new square and park should be followed by other revitalisations of public spaces.

I mean mainly the forecourt of the cemetery, which is neighbouring with the solved area and should keep the same character of the surfaces and the used furniture.

The Norma building should be replaced in the future by a building combining several functions. I consider the town hall, which does not have suitable spaces in the town, to be necessary to be there. In this multifunctional building, I assume a parterre with shops and a supermarket. The town hall should be located on the upper floors of the building.

My design of the square respects Norma, but it will better fulfil the town functions together with the new multifunctional building.



NÁVRH / DESIGN

NÁVRH / DESIGN

NÁMĚSTÍ

Náměstí bude místem setkávání, konání trhů, slavností a festivalů. Terénní dynamika prostoru umožňuje vytvoření posedového schodiště. To může zároveň fungovat jako hlediště, ze kterého bude perfektně vidět na mobilní pódium, které se dle potřeby postaví ve spodní části náměstí. V horní části náměstí předpokládám konání týdenních trhů schovaných pod korunami stromů. Stromový rastr se na rohu Normy uvolňuje a prostor se zde může nadechnout. Akcentuji tak místo křížení pohybů, dodávám dějům přehlednost. Předpokládám, že objekt Normy se v budoucnu nahradí multifunkčním objektem s novou radnicí a městskou vybaveností v parteru.

PARK

Škola z velké části určuje využití a program parku. Předprostor školy je ohniskem, kde se sdružuje mnoho lidí. Děti mají možnost po výuce vyrazit na blízké hřiště a strávit ještě nějaký společný čas. Důležitým místem setkávání je i nově vzniklá kavárna, která propojuje prostor parku a náměstí. Posezení v kavárně či procházka parkem je skvělou příležitostí, jak utužit komunitu a navázat nové vztahy. A komunitu, tu sídlo potřebuje.

SQUARE

The square will be a place for meetings, markets and festivals. The terrain dynamics of the space allows me to create sitting stairs. It can also function as an auditorium, which provides a perfect view on the mobile stage, that will be built in the lower part of the square if needed.

In the upper part of the square I assume the occurrence of weekly markets. The tree grid is cut out in front of the entrance to Norma. It emphasizes the lace of crossing movements and it makes the situation clear.

I assume that the Norma building will be replaced in the future by a multifunctional building with a new town hall and city amenities on the ground floor.

PARK

The school largely determines the use and program of the park. The front space of the school is a focal point where many people come together. After class, children have the opportunity to go to a nearby playground and spend some more time together. An important meeting place is the new cafe, which connects the area of the park and the square. Sitting in a cafe or walking through the park is a great opportunity to strengthen the community and establish new relationships. And the community is really important for the town.

parkoviště pro návštěvníky školy a Centra Mariapoli

parking for visitors of school and Mariapoli center

předprostor školy
front space of the school

dětské hřiště
playground

kavárna
cafe

autobusová zastávka
bus stop

parkoviště pro zákazníky
parking for customers

posedové schodiště
sitting stairs

parkoviště pro návštěvníky naučné stezky
parking for visitors of the nature trail

začátek naučné stezky
beginning of the nature trail



situace / masterplan

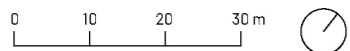
0 10 20 30 m 1:1000

POVRCHY / SURFACES



Park a náměstí spolu komunikují postupnou přeměnou povrchů od zpevněných k nezpevněným plochám. Betonová dlažba náměstí se odráží i do hlavních cest v parku. Na ně navazuje mlatová plocha, která nepůsobí tak tvrdě, ale stále dovoluje frekventovaný pohyb lidí kolem nově navržené kavárny. Ve směrech častějšího pohybu lidí jsou travnaté plochy tvořeny štěrkovým trávníkem. Okolní pobytový trávník vybízí k pikniku či kolektivním hrám.

The park and the square communicate with each other by a gradual transformation of surfaces from paved to unpaved ones. The concrete paving of the square is also reflected in the main paths in the park. They are followed by a gravel surface, which does not look so hard, but still allows frequent movement of people around the newly designed cafe. In the directions of more frequent movement of people on the lawn, the grass will grow in a well permeable soil with gravel. The surrounding lawn invites to picnics or group games.

- | | | |
|--|------------------------------------------------|--------------------------------------------|
| | betonová dlažba - chodník | concrete pavement - sidewalk |
| | betonová dlažba - komunikace | concrete pavement - road |
| | asfaltová komunikace | asphalt road |
| | litý polyuretan | polyurethane |
| | Ecoraster s betonovými dlaždicemi - parkoviště | Ecoraster with concrete pavement - parking |
| | mlat | gravel path |
| | trávník | lawn |
| | štěrkový trávník | gravel lawn |
| | trvalkový záhon | perennial bed |
| | vstupy do objektů | entrances |
| | vrstevnice 0,5 m | contour lines 0,5 m |
| | řešené území | site |



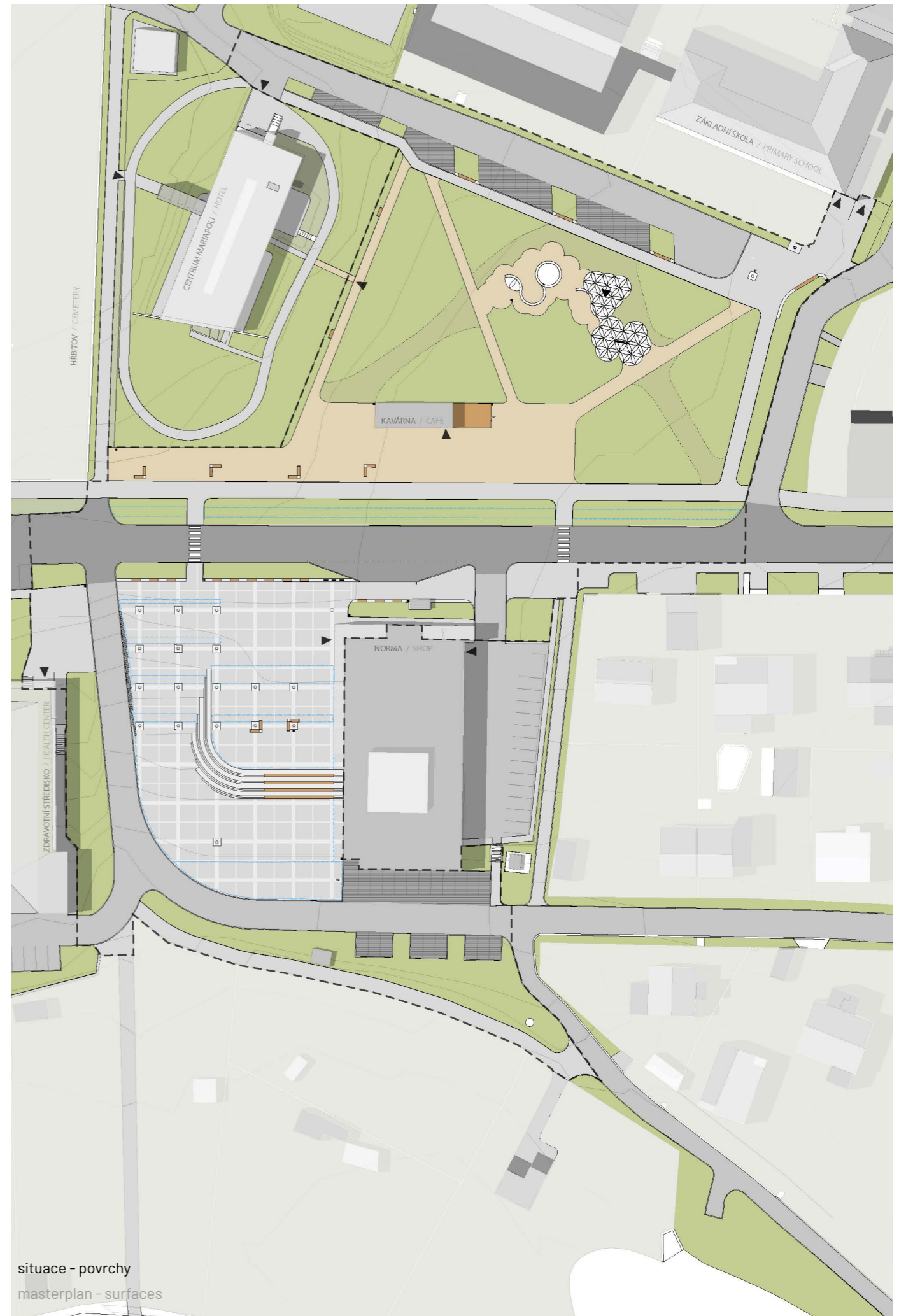
1:1000



dlažba na náměstí / pavement on the square

TETRAGO 4 a 8_Godelmann

ostrohranná 24 / 16 / 8
ostrohranná 20 / 10 / 8



situace - povrchy
masterplan - surfaces




šterkový trávnik / gravel lawn [20]



betonová dlažba / concrete pavement [21]



pobytový trávnik / lawn



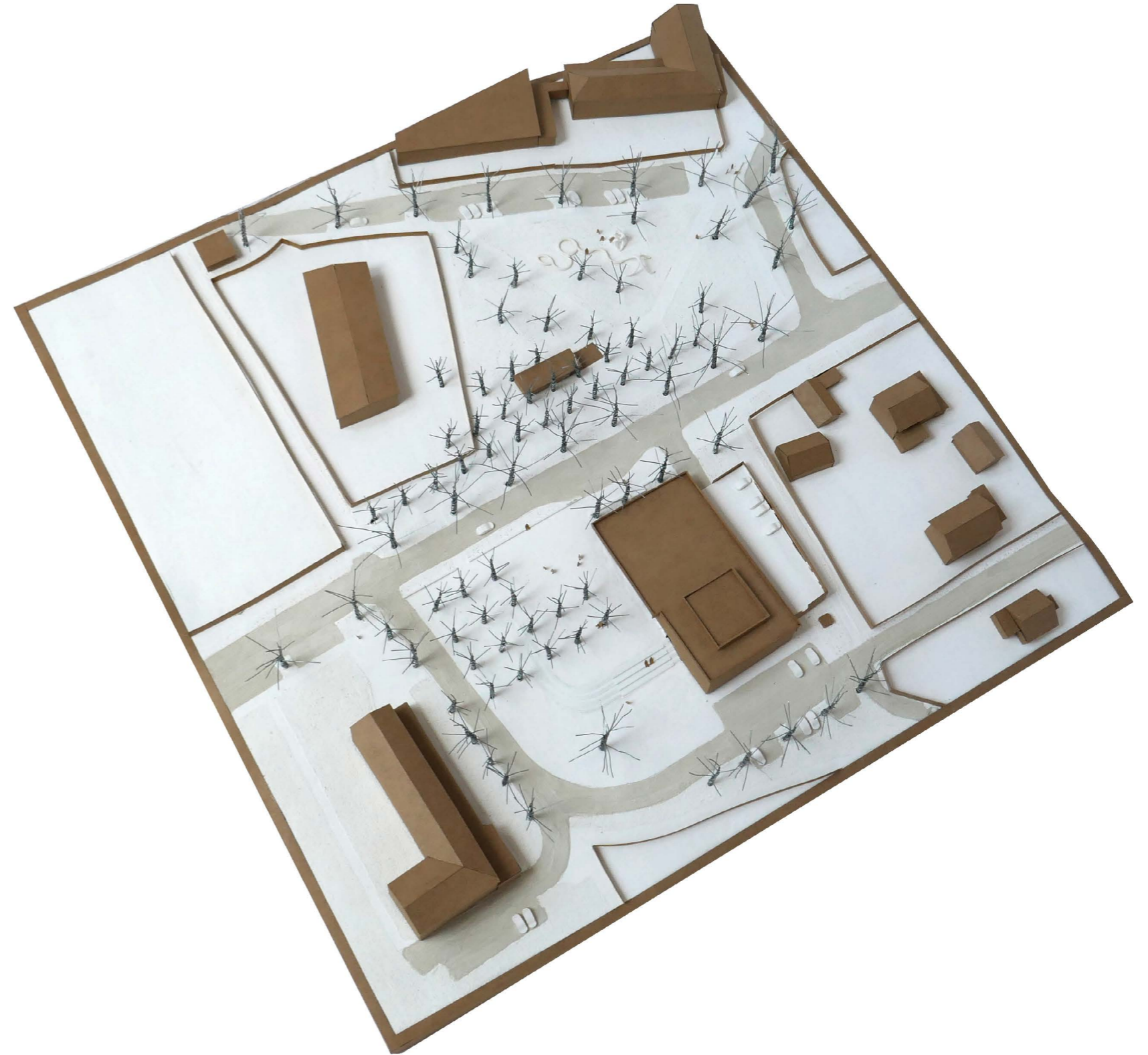
litý polyuretan / polyurethane [22]



mlat / gravel path [23]



Ecoraster Bloxx/ infiltration pavement [24]














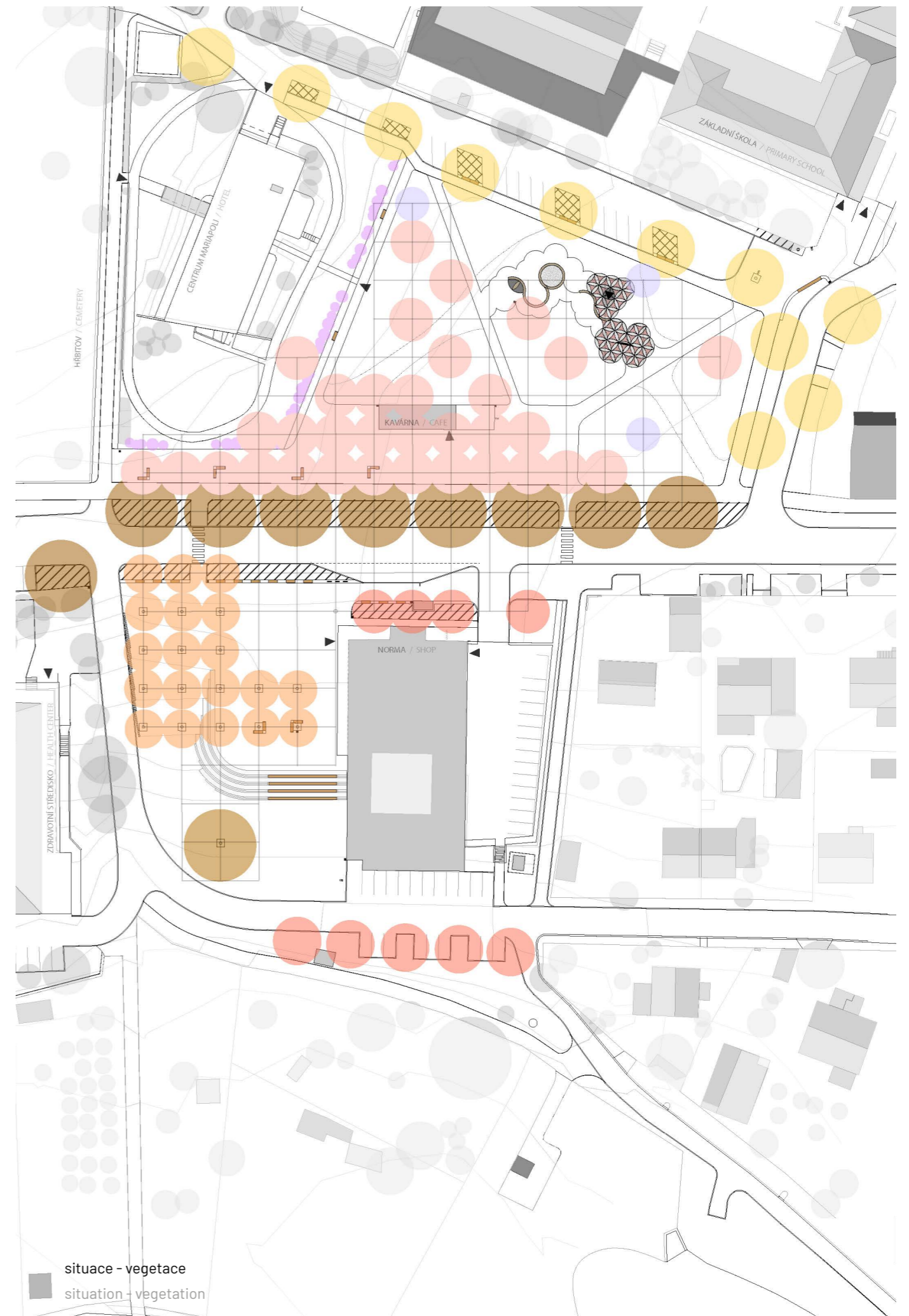
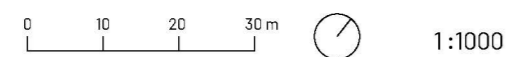
model

VEGETACE / VEGETATION

Tím, že zahrada Mariapoli byla v podstatě prázdná a ani ostatní plochy nezahrnovaly nikterak cenné dřeviny (viz příloha 2), měla jsem ve vegetačních úpravách celkem volnou ruku. Mohla jsem si dovolit vytvořit pravidelný rastr stromů.

Due to the fact that the Mariapoli garden was basically empty and the other areas did not include valuable trees, I was pretty free in vegetation arrangements. I could afford to create a regular grid of trees.

- | | | |
|-------------------------------------------------------------------------------------|-------------------------------|---------------------------------------|
|  | keřový podrost | bush undergrowth |
|  | trvalkový záhon | perennial bed |
|  | dřeviny stávající | existing trees |
|  | Quercus cerris | |
|  | Prunus avium , Plena' | |
|  | Morus alba | |
|  | Tilia cordata , Greenspire' | |
|  | Sorbus aria , Magnifica' | |
|  | Sorbus intermedia , Brouwers' | |
|  | Aesculus flava | |
|  | druhově rozmanitý živý plot | multispecies hedge plot |
|  | dřevina kácená | cut-down trees |
|  | dřevina ponechaná na dožití | trees left for the rest of their life |



Zásadním zásahem do stávající vegetace je pokácení třešňové aleje podél Mladoboleslavské ulice. Stromy jsou přestálé a ani svou velikostí neodpovídají prostorovému objemu komunikace. To, že stromy postupně umírají, dokazuje postupná dosadba nových sazenic, ovšem opět stejného druhu. K této komunikaci rozhodně alej patří, ale vybrala jsem domácí taxon správné velikosti a snášející městské podmínky – Dub cer. Obnova této části aleje by měla být první vlašťovkou postupné obměny celého stromořadí podél Mladoboleslavské. Někde se totiž začít musí.

Některé dřeviny chci ponechat na dožití. Tím dosáhnu toho, že prostor nebude naprosto prázdný do doby, než nové stromy vzrostou. Jakmile nově vysazené stromy budou potřebovat více prostoru, stávající dřevina bude odstraněna. Je tedy nutná pravidelná údržba a revize.

Navrhované dřeviny sestávají převážně z domácích druhů. Nebudou tedy vypadat nepatříčně a charakterově zapadnou do okolní vegetace Vinoře.


A major intervention in the existing vegetation is the felling of a cherry alley along the Mladoboleslavská street. The trees are in bad conditions and their size does not correspond to the spatial volume of the road. The gradual planting of new seedlings of the same species proves, that the trees are gradually dying. The alley definitely belongs to this road, but I chose a domestic taxon of the right size and tolerating urban conditions – *Quercus cerris*. The restoration of this part of the alley should be the first step of the gradual replacement of the entire alley along Mladoboleslavská street. This is just the starting point.

I want to keep some trees here for the rest of their lives. This will ensure that the space is not completely empty until new trees grow. As newly planted trees need more space, existing trees will be removed. Regular maintenance is required.

The proposed trees consist mainly of domestic species. Therefore, they will not look inappropriate and will fit in the character of the surrounding vegetation of Vinoř.

NAVRHOVANÉ DŘEVINY

- | | | |
|---|--------------------------------------|------|
| 1 | <i>Aesculus flava</i> | [25] |
| 2 | <i>Quercus cerris</i> | [26] |
| 3 | <i>Morus alba</i> | [27] |
| 4 | <i>Tilia coradata</i> , Greenspire' | [28] |
| 5 | <i>Sorbus aria</i> , Magnifica' | [29] |
| 6 | <i>Sorbus intermedia</i> , Brauwers' | [30] |
| 7 | <i>Prunus avium</i> , Plena' | [31] |



HOSPODAŘENÍ S DEŠŤOVOU VODOU / RAINWATER MANAGEMENT

1_ODVODNĚNÍ ULICE MLADOBOLESLAVSKÉ / DRAINAGE OF MLADOBOLESLAVSKÁ STREET

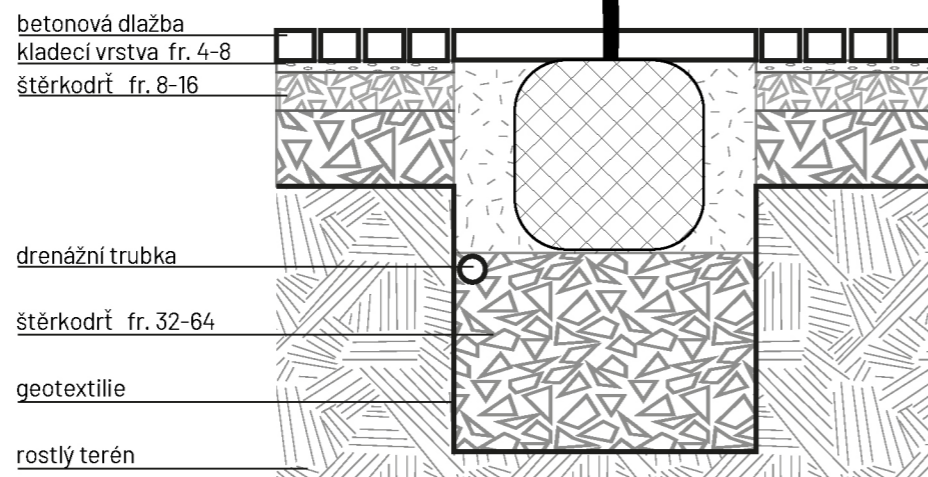
- nyní odvodňovací příkop ústící pravděpodobně do dešťové kanalizace
- navrhuji zasypat drčeným kamenivem pro srovnání terénu
- zadržaná voda v dosahu kořenů vysazených dřevin
- now a drainage ditch leading probably into the rain sewer
- I suggest filling it with crushed aggregate to level the terrain
- the retained water is within reach of the roots of the planted trees

2_ODVODNĚNÍ NÁMĚSTÍ / DRAINAGE OF THE SQUARE

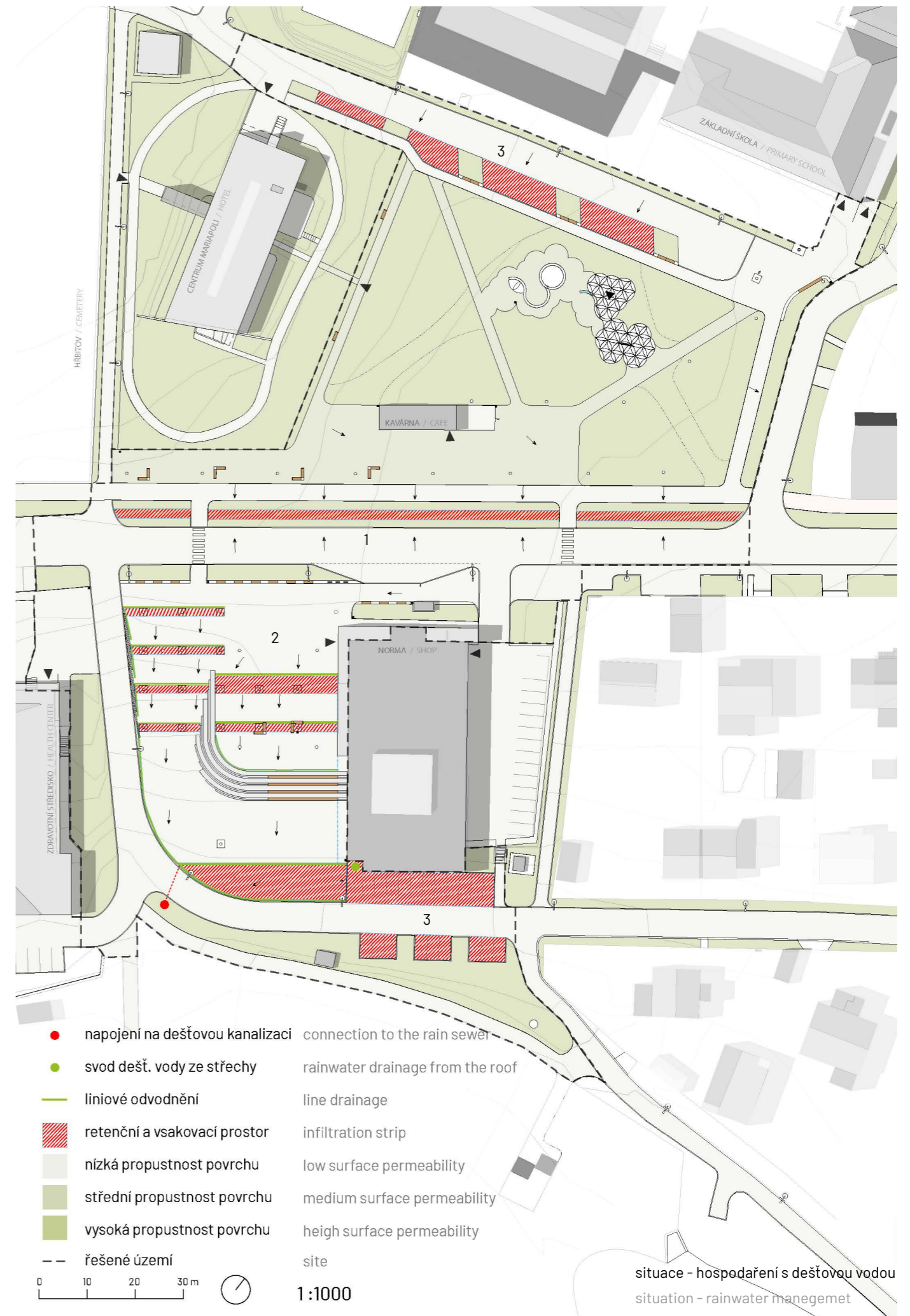
- retenční a vsakovací prostory pod dlažbou tvořené drčeným kamenivem
- liniové odvodnění
- v dosahu kořenů vysazených dřevin
- retention and infiltration spaces under the paving formed by crushed aggregate
- line drainage
- the retained water is within reach of the roots of the planted trees

3_ODVODNĚNÍ PARKOVIŠŤ / DRAINAGE OF PARKING LOTS

- drenážní dlažba ECORASTER - Bloxx
- drainage pavind ECORASTER - Bloxx



odvodnění náměstí - schématický řez
drainage of the square - scheme section



OSVĚTLENÍ / LIGHTNING

Osvětlení bude zajištěno LED svítidly, která jsou udržitelná i finančně výhodná. Pomocí aplikace lze nastavit odlišnou intenzitu záření v různých nočních hodinách. Prostory tak budou bezpečné, ale ne zbytečně přesvětlené.

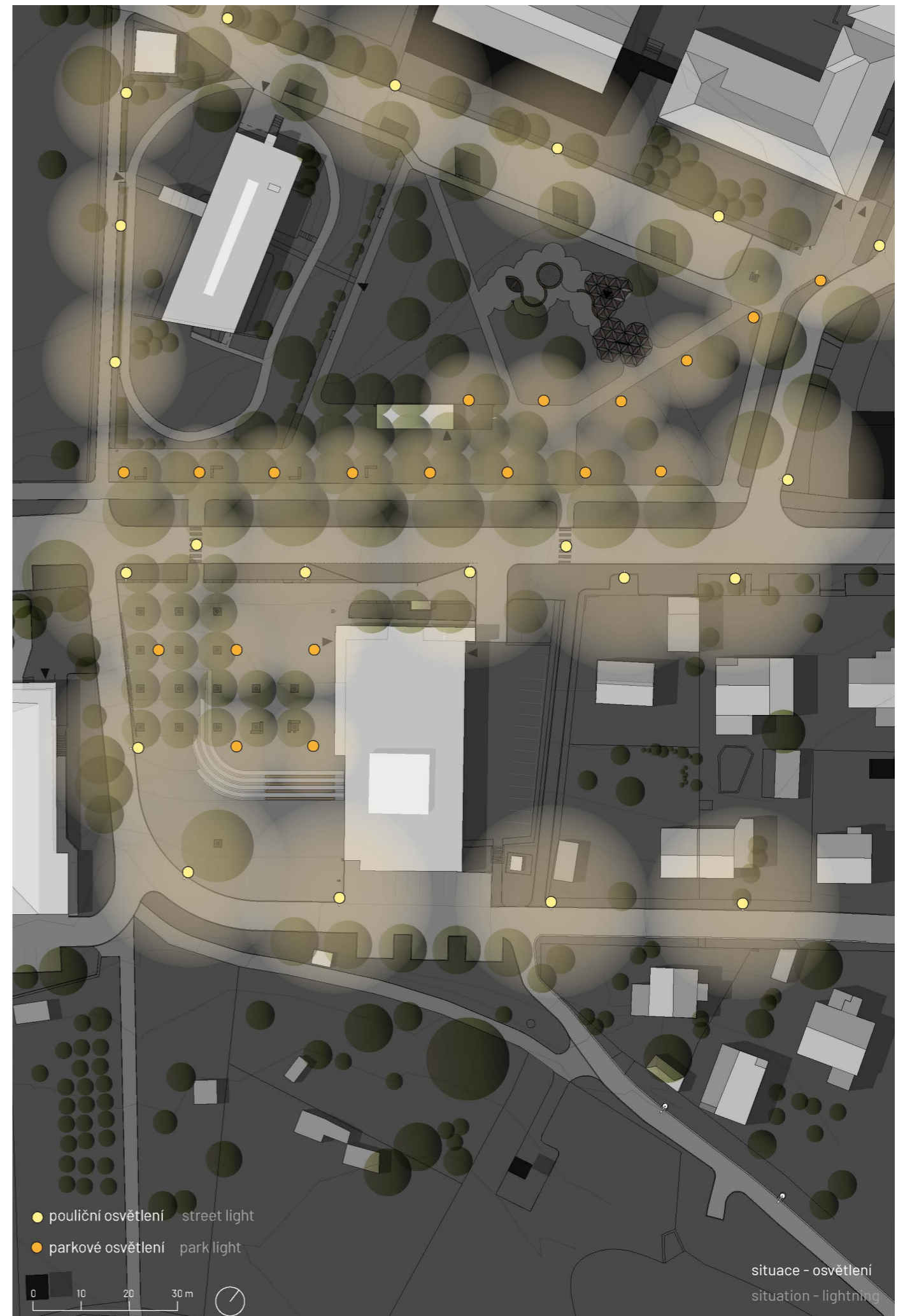
Lighting will be provided by LED luminaires, which are sustainable and cost-efficient. Using the application, you can set different radiation intensities at different hours of the night. The premises will be safe, but not unnecessarily overexposed.



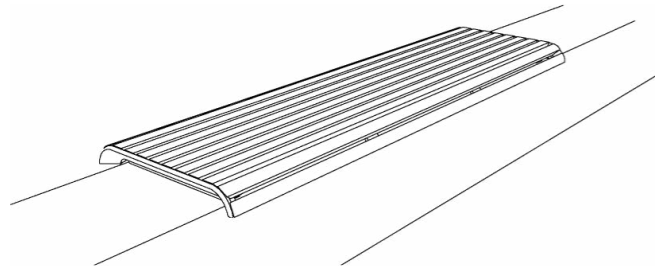
LumiStreet gen2_Philips [32]



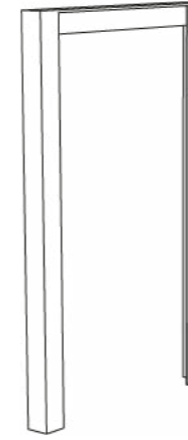
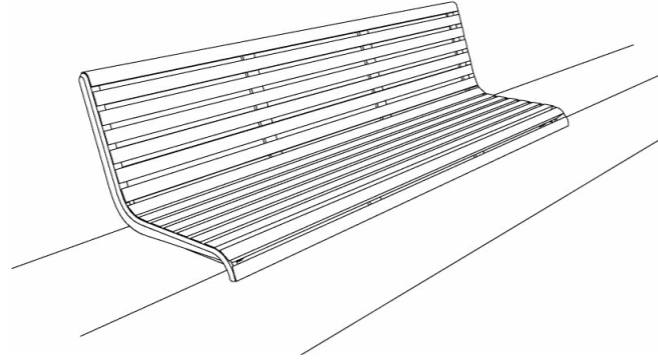
CityCharm Cordoba_Philips [33]




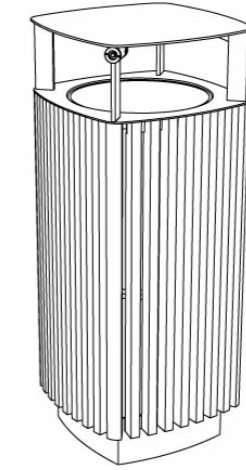
MOBILIÁŘ / URBAN FURNITURE



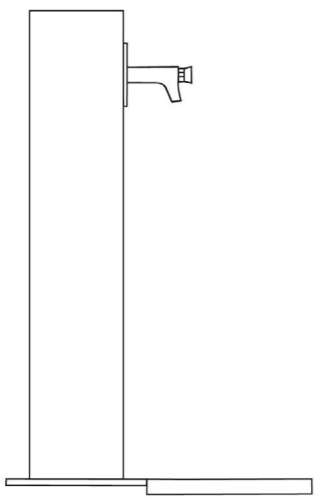
lavička PORT_mmcité [34]



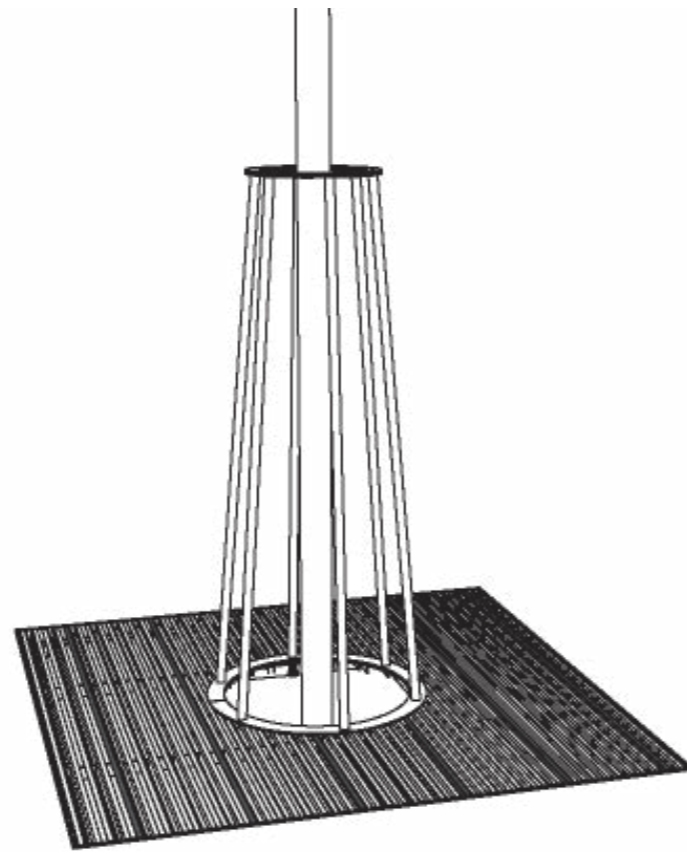
stojan na kola LOTLIMIT_mmcité [37]



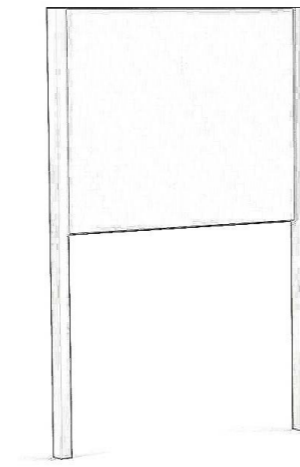
odpadkový koš QUINBIN_mmcité [38]



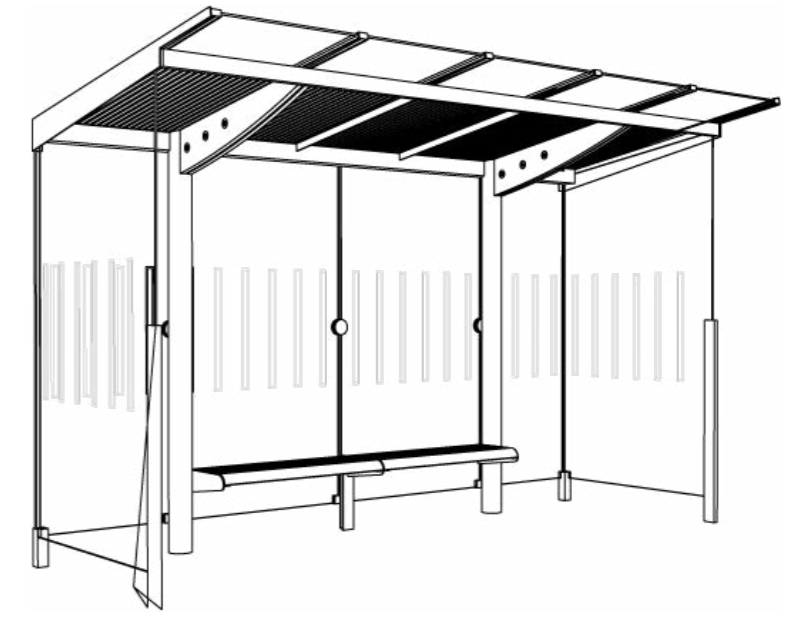
pítko BEATA_Urbania [35]



mříž ke stromům ARBOTTURA_mmcité [36]



informační panel BEATA_Urbania [39]



autobusový přístřešek REGIO_mmcité [40]

NÁMĚSTÍ / SQUARE



perspektiva horní části náměstí - Vánoce
perspective of the part of the square - Christmas

trvalkové záhony
perennial beds

autobusová zastávka
bus stop

umístění vánočního stromu
Christmas tree

předprostor zdravotního střediska
front space of the health center

trhové stánky
market stalls

parkoviště pro zákazníky
parking for customers

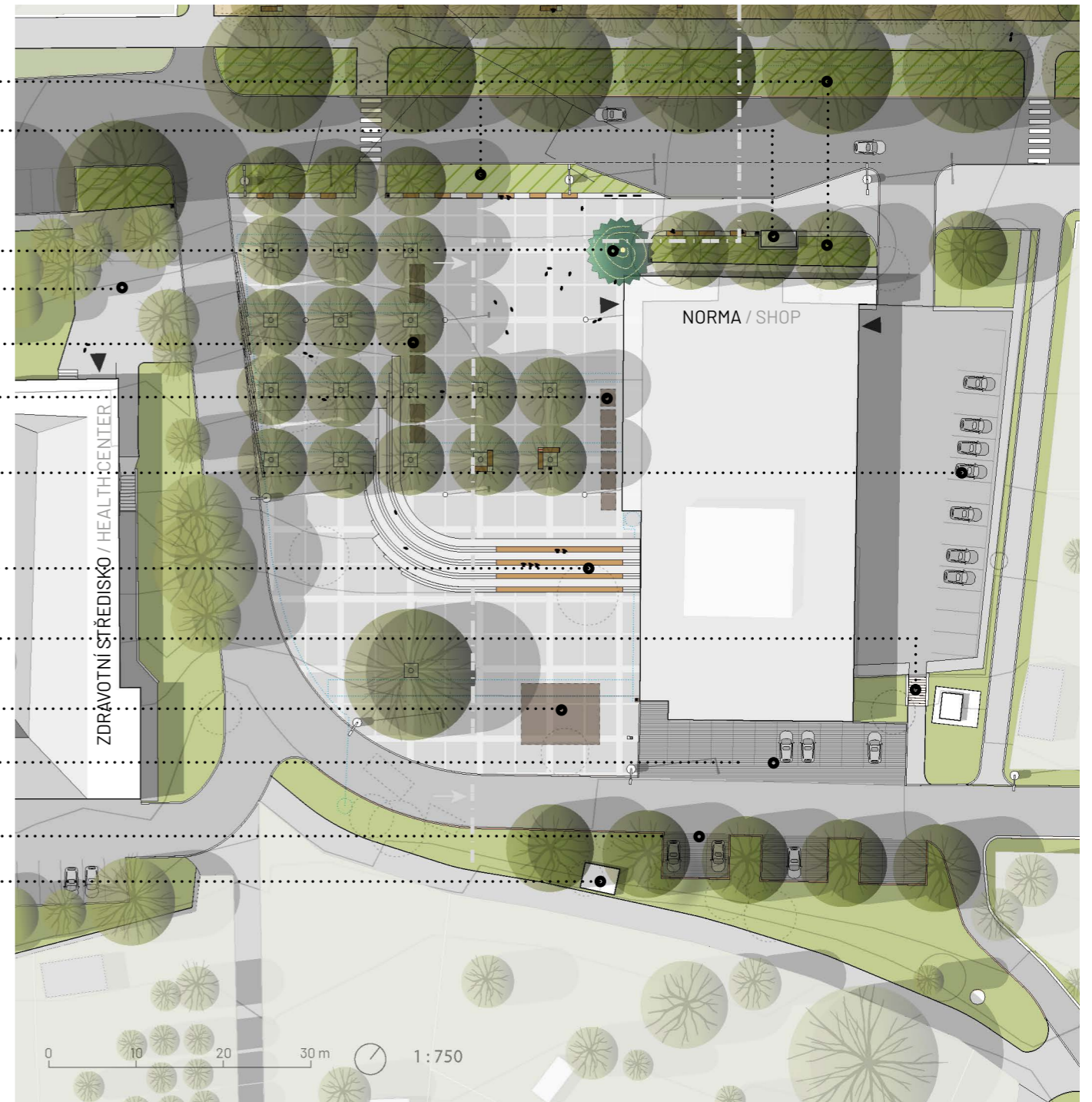
posedové schodiště
sitting stairs

schodiště z parkoviště
stairs from the parking lot

umístění mobilního pódia
mobile stage

parkoviště pro návštěvníky naučné stezky
parking for visitors of the nature trail

přesunutá trafostanice
relocated transformer station




situace - náměstí
masterplan - square



řezopohled
section

1:500 0 10 m



perspektiva dolní části náměstí - využití posedového schodiště jako hlediště při koncertu

perspective of the lower part of the square - use of the sitting stairs as an auditorium for a concert



náměstí - pohled z jihu
square - view from the south



náměstí - pohled z jihozápadu
square - view from the southwest



detail schodiště na náměstí
detail of stairs on the square



parkoviště pod Normou
parking under the Norma supermarket

PARK / PARK

předprostor školy
front space of the primary school

socha Jana Husa
Jan Hus statue

trvalkové záhony
perennial beds

keřový podrost
bush undergrowth


parkoviště pro návštěvníky školy a Centra Mariapoli
parking for visitors of the school and Mariapoli center

dětské hřiště
playground

kavárna
café

propojení štěrkovým trávníkem
gravel lawn

soukromá zahrada Centra Mariapoli
private garden of Mariapoli center



řezopohled
section

1 : 500 0 10 m



situace - park
masterplan - park

KAVÁRNA / CAFE

pohled jihovýchodní
southeast view

pohled severovýchodní
northeast view



pohled severozápadní
northwest view

pohled jihozápadní
southwest view

Vinořským občanům velmi chybí kavárna, neboť ve Vionoři žádnou nenajdete. Vyplynulo to z participace, které se zúčastnilo více než 100 respondentů. Umístit kavárnu do parku považují za skvělý způsob, jak zvýšit atraktivitu prostoru.

Kavárna je umístěna na kraji parku ve stínu korun třešní, které dodávají místu úžasnou časovou dynamiku. Objekt poskytuje 20 vnitřních míst k sezení a předzahrádku s 24 místy. Integrované sociální zařízení nebude sloužit jen návštěvníkům kavárny, ale po zavírací době bude i nadále fungovat jako veřejné záchody přístupné z exteriéru. Nosná konstrukce kavárny bude provedena z CLT panelů s pohledovým povrchem. Vnitřní dělicí stěny jsou navrženy z montované příčky s překližkovým povrchem. Textury dřeva se propíší i do vybavení interiéru. Kavárna bude kombinací světlého dřeva a prosvětlených prostor doplněných pokojovými popínavkami pro uvolněnou atmosféru.

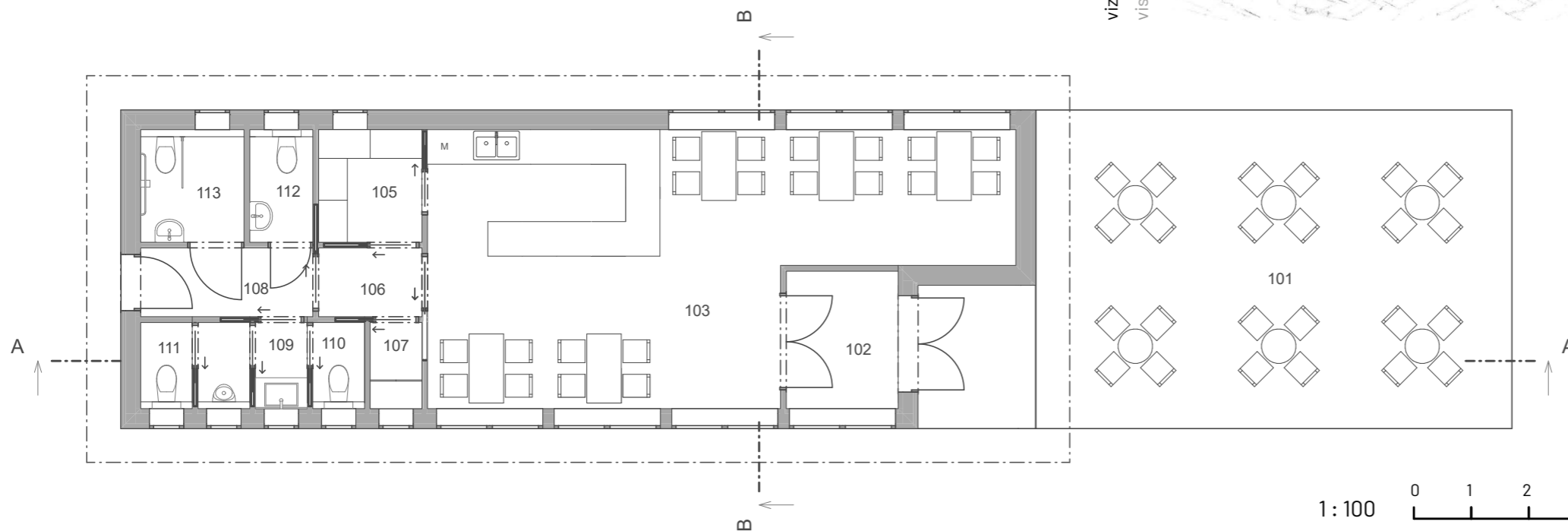
The citizens miss a cafe, because there is none in Vionoř. This resulted from participation, which was attended by more than 100 respondents. I consider placing a café in the park a great way to increase the attractiveness of the space.

The café is located on the edge of the park in the shade of cherry crowns, which give the place an amazing time dynamic. The building provides 20 indoor seats and a front garden with 24 seats. The integrated bathroom will not only serve the customers of the café, but will continue to function as public toilets accessible from the exterior after closing time.

The supporting structure of the café will be made of CLT panels with a visible surface. The inner partitions are designed from a prefabricated partition with a plywood surface. Wood textures are also reflected in the interior equipment. The café will be a combination of light wood and bright spaces with climbing houseplants for a relaxed atmosphere.



vizualizace parku s kavárnou
visualisation of the park with a cafe



Tabulka místností 1.NP		
Č.	Název místnosti	Plocha (m ²)
101	TERASA	51,18
102	ZÁDVEŘÍ	5,06
103	KAVÁRNA	39,56
105	SKLAD	3,52
106	CHODBA	2,16
107	ŠATNA	1,35
108	CHODBA	3,60
109	PŘEDSÍŇ	1,35
110	WC ŽENY	1,35
111	WC MUŽI	2,85
112	WC ZAMĚŠTNAVCI	2,15
113	WC INVALIDÉ	3,52
		117,67 m²

DĚTSKÉ HŘIŠTĚ / PLAYGROUND

Hřiště dává smysl ve funkční návaznosti na školu. Stále rostoucí Vinoř má jen jedno malé dětské hřiště v parku V Podskalí a pak školní hřiště, které je ve večerních hodinách využíváno i veřejností. Není toho tedy mnoho.

Design hřiště vychází z květu života. Tento symbol zachycuje stvoření veškeré existence a objevuje se ve všech náboženstvích. Použitím duchovního symbolu chci poukázat na laskavost Římskokatolické farnosti, která poskytla pozemek Centra Mariapoli všem občanům, kteří ho budou moci užívat coby městský park. Považuji to za nenásilný způsob, jak tento fakt do parku otisknout.

The playground fulfils the needs of children from the nearby school who want to play together after school-time. The growing Vinoř has only one small children's playground in the V Podskalí park and then a school playground, which is also used by the public in the evening. That's not so much.


The design of the playground is based on the flower of life. This symbol captures the creation of all existence and appears in all religions. By using the spiritual symbol, I want to point out the kindness of the Roman Catholic parish, which provided the land of the Mariapoli Center to all citizens who will use it as a city park. I consider it a non-violent way to display this fact in the park.



Svatá Trojice
Holy Trinity

květ života
flower of life

hřiště
playground



Navrhované dětské hřiště je určeno především dětem školního věku a předškolákům. Součástí je pískoviště, povalovací síť, houpačka a pro školáky nejzajímavější prostorová síť.

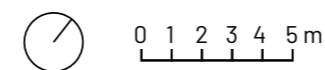
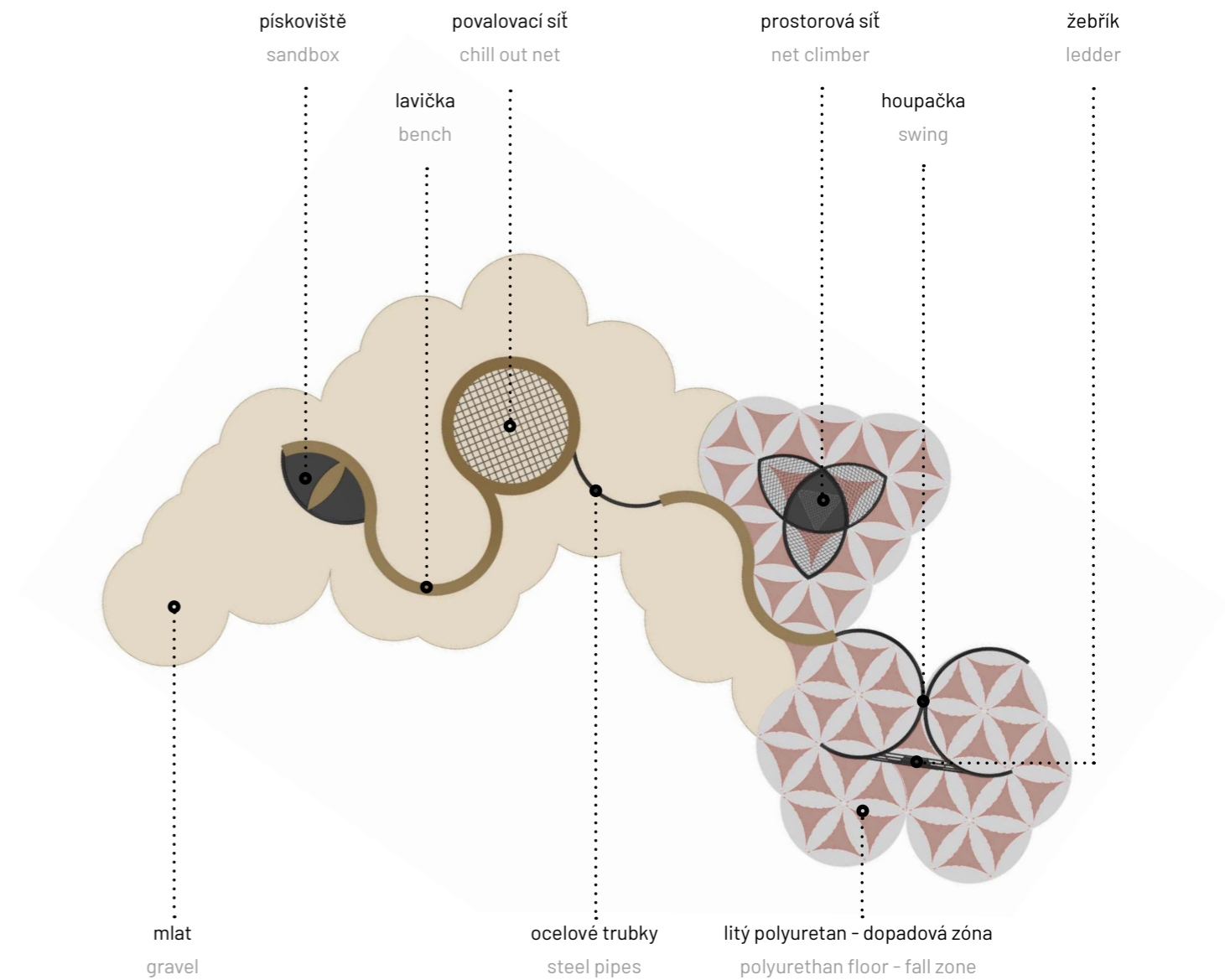
The playground is intended primarily for school-age children and pre-schoolers. It includes a sandbox, a chill out net, a swing and the most interesting net climber for schoolchildren.

Prostorové objekty jsou tvořeny ohýbanými ocelovými trubkami v kombinaci se sítěmi na lezení. Dopadové plochy jsou tvořeny dvěma barvami litého polyuretanu, do nějž se opět propisuje grafika protínajících se kruhů květu života. Ostatní plochy hřiště jsou mlatové.

The spatial objects are formed by bent steel pipes in combination with climbing nets. The fall zone is made of two colours of polyurethane, in which the graphic of the intersecting circles of the flower of life is visible. The other areas of the playground are gravel.



vizualizace dětského hřiště
playground visualisation






kavárna
cafe



dětské hřiště a kavárna - nahléd
playground and cafe - overview



alej podél Mladoboleslavské ulice - pohled ze severovýchodu
alley along Mladoboleslavská street - view from the northeast



dětské hřiště v parku
playground in the park

BIBLIOGRAFICKÉ CITACE / BIBLIOGRAPHIC CITATION

[1] I. vojenské (josefské) mapování – Čechy, mapový list č.108. In: Oldmaps.geolab [online]. Moravská zemská knihovna v Brně, © Laboratoř geoinformatiky Univerzity J.E.Purkyně © Ministerstvo životního prostředí České republiky © Austrian State Archive/Military Archive, Vienna©, 2017. [vid. 18. 2. 2021]. Dostupné z: http://oldmaps.geolab.cz/map_viewer.pl?lang=cs&map_root=1vm&map_region=ce&map_list=c108

[2] II. vojenské (Františkovo) mapování – Čechy, mapový list O_8_III. In: Oldmaps.geolab [online]. Moravská zemská knihovna v Brně, © Laboratoř geoinformatiky Univerzity J.E.Purkyně © Ministerstvo životního prostředí České republiky © Austrian State Archive/Military Archive, Vienna©, 2017. [vid. 18. 2. 2021]. Dostupné z: http://oldmaps.geolab.cz/map_viewer.pl?lang=cs&map_root=2vm&map_region=ce&map_list=O_8_III

[3] 8602-1 Vnoř – dřive Winarz KRM432018410 Indikační skici – Čechy 1841 1:2880. In: ags.cuzk [online]. © Národní archiv, © 2020. [vid. 18. 2. 2021]. Dostupné z: <https://ags.cuzk.cz/archiv/openmap.html?typ=skicic&idrastru=KRM432018410>

[4] III. vojenské mapování – 1 : 25 000, mapový list 3953_1. In: Oldmaps.geolab [online]. Moravská zemská knihovna v Brně, © Laboratoř geoinformatiky Univerzity J.E.Purkyně © Ministerstvo životního prostředí České republiky © Austrian State Archive/Military Archive, Vienna©, 2017. [vid. 18. 2. 2021]. Dostupné z: http://oldmaps.geolab.cz/map_viewer.pl?lang=cs&map_root=3vm&map_region=25&map_list=3953_1

[5] Katastrální mapa evidenční: 8602-1A_02 -. 1:2880. In: historickemapy.cuzk [online]. CUZK, © 2019. [vid. 18. 2. 2021]. Dostupné z: https://historickemapy.cuzk.cz/uazk/vyc/vyc_tool/vyc_wms_01.html?mapfile=8602-1A_02&image_dir=8602=1-&aec-8602-1&maxextent=0,-7411,9048,0

[6] Katastrální mapa evidenční: 8602-1B_02 -. 1:2880. In: historickemapy.cuzk [online]. CUZK, © 2019. [vid. 18. 2. 2021]. Dostupné z: https://historickemapy.cuzk.cz/uazk/vyc/vyc_tool/vyc_wms_01.html?mapfile=8602-1B_02&image_dir=8602=1-&aec-8602-1&maxextent=0,-7567,9437,0

[7] M-33-66-C-a-2 Topografické mapy v systému S-1952 1:10000. In: historickemapy.cuzk [online]. CUZK, © 2019. [vid. 18. 2. 2021]. Dostupné z: https://historickemapy.cuzk.cz/uazk/topos52/topos52_data/010k/M_33_66_C_a_2_index.html

[8] VS-V-15-1 Mapa evidence nemovitostí 1:2880. In: historickemapy.cuzk [online]. CUZK, © 2019. [vid. 18. 2. 2021]. Dostupné z: https://historickemapy.cuzk.cz/uazk/men_c/men_c_data/VS-V-15/VS-V-15-1_index.html

[9] Mapy.cz [online]. Mapy.cz. [vid. 18. 2. 2021]. Dostupné z: <https://mapy.cz/s/bevaperoza>

[10] Hoffmanův dvůr. hd01 [fotografie]. hoffmanuv-dvur [online]. Dostupné z: <https://www.hoffmanuv-dvur.cz/fotogalerie>

[11] Centrum Mariapoli [online]. Hotel Centrum Mariapoli Praha. [vid. 18. 2. 2021]. Dostupné z: <https://www.centrummariapoli.cz/>

[12] SMOLJAK, David, předseda Výboru pro strategický rozvoj a výstavbu ve Vnoři, senátor za Prahu 9 [ústní sdělení]. Vnoř, 24.9. 2020.

[13] Stránky rybářského spolku Praha 9-Vnoř [online]. MO ČRS Vnoř. [vid. 18. 2. 2021]. Dostupné z: <http://rybari-vinor.cz/>

[14] HYKLOVÁ ČESÁKOVÁ, Jana. [Pár stařešin bych měla po panu Filipovi...]. In: Facebook [online]. 25.6.2020 9:32 [vid. 18. 2. 2021]. Dostupné z: <https://www.facebook.com/photo.php?fbid=10214063456299873&set=p.10214063456299873&type=3>

[15] Geologické lokality [online]. Česká geologická služba. [vid. 18. 2. 2021]. Dostupné z: <http://lokality.geology.cz/212>

[16] Geoportal. [online]. Český úřad zeměměřický a katastrální, © Botanický ústav AV ČR, v.v.i.. [vid. 18. 2. 2021]. Dostupné z: <https://geoportal.gov.cz/web/guest/map?openNode=Land%20cover&keywordList=inspire>

[17] KINCL, Lubomir. Dubohabřiny. In: Portál české flóry [online]. [vid. 18. 2. 2021]. Dostupné z: <http://flora.upol.cz/vegetace/info/9285-Carpinion.html>

[18] Přírodní rezervace Vnořský park. Magistrát hl. m. Prahy. Naučná tabule ve Vnořském parku. [vid. 18. 2. 2021]

[19] Meteoblue [online]. Meteoblue AG, © 2006 - 2021. [vid. 18. 2. 2021]. Dostupné z: https://www.meteoblue.com/cs/po%C4%8Das%C3%AD/historyclimate/climatemodelled/vino%c5%99_%c4%8ces-ko_3062859

[20] Květnaté louky [online]. Agrostis Trávníky, s.r.o. [vid. 18. 2. 2021]. Dostupné z: <http://www.kvetnatelouky.cz/Travinobylinne-smesi/RSM-5-1-sterkovy-travnik-s-rebrickem-Cena-GRAND-PRIX.html>

[21] Godelmann [online]. GODELMANN CZ, s.r.o., © 2021 [vid. 18. 2. 2021]. Dostupné z: <https://godelmann.cz/inspirace/priklady-realizaci-svet/>

[22] Hybaj! Úspěšní se hýbaj! [online]. Dětská venkovní hřiště a venkovní fitness – Hybaj, s.r.o., © 2015 [vid. 18. 2. 2021]. Dostupné z: <http://www.hybaj.cz/cs/hybaj-team.html>

[23] Stockwerk. Návrh úprav parčíku „V průhonu“ Klecany STUDIE [online]. 2016 [vid. 18. 2. 2021]. Dostupné z: https://www.mu-klecany.cz/UserFiles/file/planovani-dokumenty/parcik/1916_KLECANY%20parcik_v_pruhonu_STUDIE.pdf

[24] Ecoraster [online]. Ecoraster , © 2021 [vid. 18. 2. 2021]. Dostupné z: <https://www.ecoraster.com/en/applications/parking-lots/reference-riding-area/parking-lot-ruckdeschel-holenbrunn-germany/>

[25] Landscape Ontario, Green for life! [online]. © 2021 Landscape Ontario Horticultural Trades Association, 2013 [vid. 18. 2. 2021]. Dostupné z: <https://landscapeontario.com/aesculus-flava-yellow-buckeye>

[26] CONSULTAPLANTAS. Quercus cerris 1a [fotografie]. In: Wikipedie: otevřená encyklopedie [online]. Wikimedia Foundation, 2003. Stránka naposledy edit. 9. 10. 2020 v 09:09. [vid. 18. 2. 2021]. Česká verze. Dostupné z: https://commons.wikimedia.org/wiki/File:Quercus_cerris_1a.jpg?uselang=cs

- [27] Moruše bílá (Morus alba). In: Gardeo Zahradnická společnost [online]. © 2021 GARDEO s.r.o.. [vid. 18. 2. 2021]. Dostupné z:
<https://gardeo.cz/eshop/moruse-bila-morus-alba-3/>
- [28] Tilia_cordata_Greenspire_2009_1028-850x850-proportionalsmallest. In: Bruns pflanzen [online]. Bruns Pflanzen-Export GmbH & Co.KG. [vid. 18. 2. 2021]. Dostupné z:
<https://online.brun.de/en-us/article/979>
- [29] KYŠOVÁ, Gabriels. habitus - Libosad ČZU, SORBUS ARIA 'MAGNIFICA' - JEŘÁB MUK (SORARIMAG)[fotografie]. Dendrologická databáze [online]. [vid. 18. 2. 2021]. Dostupné z:
http://hsmap.cz/app/czu/detail_view_druh.php?kod=sorarimag
- [30] Sorbus intermedia , Brouwers', Schwedische Mehlbeere, Oxelbeere. In: GALK Straßenbaumliste [online]. Galk deutsche Gartenamtsleiterkonferenz, [vid. 18. 2. 2021]. Dostupné z:
<https://strassenbaumliste.galk.de/detail.php?id=132>
- [31] Julia_HalleFotoFan. Prunus avium plena, gefülltblühende Vogelkirsche [fotografie]. Lutherplatz/Thüringer Bahnhof in Germany, 4.5. 2013. Flickrriver [online]. [vid. 18. 2. 2021]. Dostupné z:
<https://www.flickrriver.com/photos/68282140@N04/8707154644/>
- [32] Lighting.philips LumiStreet gen2 [online]. Philips, © 2018-2021 [vid. 18. 2. 2021]. Dostupné z:
<https://www.lighting.philips.cz/prof/venkovni-osvetleni/osvetleni-komunikaci-a-mest/svitidla-pro-osvetleni-komunikaci-a-mest/lumistreet-gen2#p-image-1>
- [33] Lighting.philips BDS490 LED20-/740 I DM GRB DF-S GR CLO S [online]. Philips, © 2018-2021 [vid. 18. 2. 2021]. Dostupné z:
https://www.lighting.philips.cz/prof/venkovni-osvetleni/osvetleni-komunikaci-a-mest/svitidla-pro-osvetleni-komunikaci-a-mest/citycharm-cordoba/912300024680_EU/product
- [34] Port lavička na zídku. In: mmcité [online]. mmcité 1 a.s.. [vid. 18. 2. 2021]. Dostupné z:
<https://www.mmcite.com/port#pqx311-312-313-314>
- [35] Pitko Beata. In: Urbania [online]. Urbania, s.r.o.. [vid. 18. 2. 2021]. Dostupné z:
<https://mestskymobiliar.cz/pitka/pitko-beata/>
- [36] Arbottura ochranná mříž ke stromům. In: mmcité [online]. mmcité 1 a.s.. [vid. 18. 2. 2021]. Dostupné z:
<https://www.mmcite.com/arbottura#art-c330-380-390>
- [37] Lotlimit stojan na jízdní kola. In: mmcité [online]. mmcité 1 a.s.. [vid. 18. 2. 2021]. Dostupné z:
<https://www.mmcite.com/lotlimit-bike#sl505>
- [38] Quinbin odpadkový koš. In: mmcité [online]. mmcité 1 a.s.. [vid. 18. 2. 2021]. Dostupné z:
<https://www.mmcite.com/quinbin#qb110-140>
- [39] Informační panely Beata. In: Urbania [online]. Urbania, s.r.o.. [vid. 18. 2. 2021]. Dostupné z:
<https://mestskymobiliar.cz/informacni-prvky/panel-beata/>
- [40] Regio zastávkový přístřešek s rovnou střechou. In: mmcité [online]. mmcité 1 a.s.. [vid. 18. 2. 2021]. Dostupné z:
<https://www.mmcite.com/regio#reg210b-310b>

DOTAZNÍK

Názor na veřejná prostranství ve Vinoři

Pomocí dotazníku získávám názory občanů Vinoře na veřejná prostranství v jejich obci. Průzkum byl proveden za cílem získat pohledy z jiných perspektiv od lidí, kteří se s problémy v obci každý den setkávají. Zajímala jsem se o subjektivní pohledy, které nelze zobecňovat, ale postačí k představě, jak občané veřejná prostranství vnímají.

Dotazník jsem zveřejnila na facebookové veřejné skupině Sdružení pro Vinoř, která má z Vinořských facebookových stránek nejvíce členů (2 100). Zveřejnění na této stránce jsem vyhodnotila jako nejlepší způsob bezkontaktního získání dostatečného množství respondentů. Odpovědi respondentů jsou ovlivněny věkovou hranicí založení facebookového účtu od třinácti let a také malým podílem starší věkové kategorie.

Počet respondentů: 102

Datum sběru dat: 5.10. – 12.10. 2020

Autor: Berenika Pilařová

Časová značka	Kolik je Vám let?	Odkud jste?	V případě vzniku nového veřejného prostranství ve Vinoři, jaký typ byste uvítali?	Nachází se v obci vhodný venkovní prostor pro konání veřejných akcí a setkání? Jaký?	Kde vnímáte centrum města?	Jaké funkce od náměstí očekáváte?
10.5.2020 22:32:35	36 - 50 let	Z Vinoře	Parkové náměstí - místo pro rekreaci i setkávání	☹	Před hřbitovem	Trhy (každý týden), Vánoční a velikonoční trhy, slavnosti, Trávení volného času, relaxace
10.5.2020 22:32:54	36 - 50 let	Z Vinoře	Park - možnost sportu i odpočinku, dětské hřiště		Před hřbitovem	Trhy (každý týden)
10.5.2020 22:33:57	36 - 50 let	Přezletice	Park - možnost sportu i odpočinku, dětské hřiště	Ne	U Normy	Trávení volného času, relaxace
10.5.2020 22:37:04	36 - 50 let	Přezletice	Náměstí s reprezentativní a setkávací funkcí	Farní zahrada	Na Mladoboleslavské mezi zámekem a hřbitovem	Obchody, služby, Trhy (každý týden), Vánoční a velikonoční trhy, slavnosti, Festivity a koncerty
10.5.2020 22:37:57	36 - 50 let	Z Vinoře	Parkové náměstí - místo pro rekreaci i setkávání	Ne,	U Normy	Obchody, služby, Vánoční a velikonoční trhy, slavnosti, Trávení volného času, relaxace
10.5.2020 22:38:53	21 - 35 let	Z Vinoře	Parkové náměstí - místo pro rekreaci i setkávání	Farska zahrada	Na náměstí u kostela a ZŠ	Vánoční a velikonoční trhy, slavnosti, Festivity a koncerty
10.5.2020 22:39:45	36 - 50 let	Z Vinoře	Park - možnost sportu i odpočinku, dětské hřiště	Hofmanuv dvur	U Normy	Vánoční a velikonoční trhy, slavnosti, Trávení volného času, relaxace
10.5.2020 22:41:19	50 - 70 let	Z Vinoře	Parkové náměstí - místo pro rekreaci i setkávání, Park - možnost sportu i odpočinku, dětské hřiště	pred kostelem, ale je to malicke	Před hřbitovem	Vánoční a velikonoční trhy, slavnosti, Festivity a koncerty, Trávení volného času, relaxace
10.5.2020 22:41:42	21 - 35 let	Z Vinoře	Park - možnost sportu i odpočinku, dětské hřiště	Nemyslím si	Na Mladoboleslavské mezi zámekem a hřbitovem	Vánoční a velikonoční trhy, slavnosti, Festivity a koncerty, Trávení volného času, relaxace
10.5.2020 22:41:53	36 - 50 let	Z Vinoře	Parkové náměstí - místo pro rekreaci i setkávání	Nekolik, ale ani jeden nespínuje dobře zvyšující se počet obyvatel. Ideální by byla revitalizace středu obce-od farské zahrady, park u hřbitova až po ZŠ, zdravotní středisko a Normu. Ale tam se v současnosti asi "náměstí vybudovat jen tak nedá. Další vhodný prostor je před Vinořským zámekem.	Před hřbitovem, U Normy, Na Mladoboleslavské mezi zámekem a hřbitovem	Obchody, služby, Vánoční a velikonoční trhy, slavnosti, Festivity a koncerty
10.5.2020 22:44:51	36 - 50 let	Z Vinoře	Parkové náměstí - místo pro rekreaci i setkávání	Hofmanuv dvur	Na náměstí u kostela a ZŠ	Vánoční a velikonoční trhy, slavnosti
10.5.2020 22:49:47	50 - 70 let	Z Vinoře	Parkové náměstí - místo pro rekreaci i setkávání	Před farou	Na náměstí u kostela a ZŠ	Vánoční a velikonoční trhy, slavnosti
10.5.2020 22:56:10	50 - 70 let	Z Vinoře	Parkové náměstí - místo pro rekreaci i setkávání		Na Mladoboleslavské mezi zámekem a hřbitovem	Trávení volného času, relaxace
10.5.2020 22:56:13	36 - 50 let	Z Vinoře	Parkové náměstí - místo pro rekreaci i setkávání, Park - možnost sportu i odpočinku, dětské hřiště	Farska zahrada a Mariapoli - oboje vetsinou verejnosti neprístupne. Fotbalove hriste - nehezke. Vinorske namesti - male.	U Normy, Pozn.: Puvodni centrum Vinorskeho namesti je dnes uplne mrtve, i kdyz je tam skola a kostel, neni tam prirodzeny proud lidi, ktere by tam neco tahlo.	Obchody, služby, Vánoční a velikonoční trhy, slavnosti, Festivity a koncerty, Trávení volného času, relaxace, Komunitni setkavani, bod c. 1 pred vsemi ostatnimi. Bod 2 obchody a sluzby a pak teprve zbytek.
10.5.2020 22:56:16	21 - 35 let	Z Vinoře	Náměstí s reprezentativní a setkávací funkcí, Parkové náměstí - místo pro rekreaci i setkávání, Park - možnost sportu i odpočinku, dětské hřiště	Mariapoli	Před hřbitovem, U Normy	Obchody, služby, Trhy (každý týden), Trávení volného času, relaxace
10.5.2020 22:58:15	21 - 35 let	Z Vinoře	Parkové náměstí - místo pro rekreaci i setkávání, Park - možnost sportu i odpočinku, dětské hřiště	Ne,a pořádné náměstí nemame	Na Mladoboleslavské mezi zámekem a hřbitovem, U kostela	Trhy (každý týden), Vánoční a velikonoční trhy, slavnosti, Trávení volného času, relaxace
10.5.2020 22:58:34	36 - 50 let	Z Vinoře	Náměstí s reprezentativní a setkávací funkcí	soukromý - farní zahrada	U Normy	Vánoční a velikonoční trhy, slavnosti, Trávení volného času, relaxace
10.5.2020 23:11:40	36 - 50 let	Přezletice	Náměstí s reprezentativní a setkávací funkcí, Parkové náměstí - místo pro rekreaci i setkávání	Ne	Na Mladoboleslavské mezi zámekem a hřbitovem	Vánoční a velikonoční trhy, slavnosti, Festivity a koncerty, Trávení volného času, relaxace

Časová značka	Kolik je Vám let?	Odkud jste?	V případě vzniku nového veřejného prostranství ve Víně, jaký typ byste uvítali?	Nachází se v obci vhodný venkovní prostor pro konání veřejných akcí a setkání? Jaký?	Kde vnímáte centrum města?	Jaké funkce od náměstí očekáváte?
10.5.2020 23:25:17	36 - 50 let	Z Víně	Parkové náměstí - místo pro rekreaci i setkávání	Hofmannuv dvůr	Před hřbitovem	Trhy (každý týden), Vánoční a velikonoční trhy, slavnosti, Festivaly a koncerty, Trávení volného času, relaxace, Volnocasové aktivity
10.5.2020 23:35:14	50 - 70 let	Z Víně	Parkové náměstí - místo pro rekreaci i setkávání	Ne.	Na náměstí u kostela a ZŠ	Trávení volného času, relaxace
10.5.2020 23:36:41	21 - 35 let	Z Víně	Park - možnost sportu i odpočinku, dětské hřiště	Spiš ne	U Normy	Obchody, služby, Vánoční a velikonoční trhy, slavnosti
10.5.2020 23:40:31	36 - 50 let	Z Víně	Parkové náměstí - místo pro rekreaci i setkávání	Moc ne, zatím asi nejlepší na Víněském náměstí u kostela, není tak ovlivněn dopravou jako Mladoboleslavská	Na Mladoboleslavské mezi zámek a hřbitovem, ale je to takové nouzové řešení vzhledem k dostupným službám, centrum před Normou by bylo fajn	Obchody, služby, Vánoční a velikonoční trhy, slavnosti, Trávení volného času, relaxace, setkávání se
10.5.2020 23:46:42	36 - 50 let	Z Víně	Náměstí s reprezentativní a setkávací funkcí, Parkové náměstí - místo pro rekreaci i setkávání	Možná Hoffmanuv dvůr nebo prostranství před farou	Před hřbitovem, U Normy	Obchody, služby, Trhy (každý týden), Vánoční a velikonoční trhy, slavnosti, Moderní, živý, ale přitom útulný i a reprezentativní prostor, kde se lidé setkávají při pravidelných nákupech, vycházkou do kavárny nebo cukrárny, které zároveň slouží jako místo pro konání trhů nebo výstav
10.5.2020 23:51:05	21 - 35 let	Z Víně	Parkové náměstí - místo pro rekreaci i setkávání, Plavecký bazén	Hoffmanův dvůr, Ctěnický park	Na náměstí u kostela a ZŠ, Na Mladoboleslavské mezi zámek a hřbitovem	Trávení volného času, relaxace
10.5.2020 23:53:07	50 - 70 let	Z Víně	Náměstí s reprezentativní a setkávací funkcí		Na náměstí u kostela a ZŠ	Trhy (každý týden), Vánoční a velikonoční trhy, slavnosti
10.5.2020 23:55:41	21 - 35 let	Z Víně	Parkové náměstí - místo pro rekreaci i setkávání, Park - možnost sportu i odpočinku, dětské hřiště	Nevím. Veřejných akcí se neúčastním.	Na Mladoboleslavské mezi zámek a hřbitovem	Obchody, služby, Vánoční a velikonoční trhy, slavnosti, Trávení volného času, relaxace
10.5.2020 23:59:51	36 - 50 let	Z Víně	Náměstí s reprezentativní a setkávací funkcí, Parkové náměstí - místo pro rekreaci i setkávání, Park - možnost sportu i odpočinku, dětské hřiště	Hřiště. Sokolovna. Náměstí j staré školy.	Před hřbitovem, Na Mladoboleslavské mezi zámek a hřbitovem	Trhy (každý týden), Vánoční a velikonoční trhy, slavnosti, Festivaly a koncerty, Trávení volného času, relaxace
10.6.2020 0:02:47	36 - 50 let	Z Víně	Park - možnost sportu i odpočinku, dětské hřiště	O vhodném prostoru nevím.	Na Mladoboleslavské mezi zámek a hřbitovem	Obchody, služby, Trhy (každý týden), Vánoční a velikonoční trhy, slavnosti, Trávení volného času, relaxace
10.6.2020 0:25:40	21 - 35 let	Z Víně	Park - možnost sportu i odpočinku, dětské hřiště	Netuším	Před hřbitovem, U Normy	Trhy (každý týden), Vánoční a velikonoční trhy, slavnosti, Trávení volného času, relaxace
10.6.2020 0:39:09	36 - 50 let	Z Víně	Park - možnost sportu i odpočinku, dětské hřiště	Kdyby se zainvestovat, tak by byl vhodný park v Podskalí.	Na Mladoboleslavské mezi zámek a hřbitovem	Trávení volného času, relaxace
10.6.2020 0:40:59	21 - 35 let	Prezletice	Parkové náměstí - místo pro rekreaci i setkávání, Park - možnost sportu i odpočinku, dětské hřiště, Basketbalové hřiště	Nevím	Na náměstí u kostela a ZŠ	Festivaly a koncerty, Trávení volného času, relaxace

Časová značka	Kolik je Vám let?	Odkud jste?	V případě vzniku nového veřejného prostranství ve Víně, jaký typ byste uvítali?	Nachází se v obci vhodný venkovní prostor pro konání veřejných akcí a setkání? Jaký?	Kde vnímáte centrum města?	Jaké funkce od náměstí očekáváte?
10.6.2020 0:55:02	36 - 50 let	Z Víně	Park - možnost sportu i odpočinku, dětské hřiště	Farní zahrada, Hofmanův dvůr, Komunitní zahrada Pastvina, zámecký areál ve Ctěnicích	Na Mladoboleslavské mezi zámekem a hřbitovem	Obchody, služby, Trhy (každý týden), Vánoční a velikonoční trhy, slavnosti
10.6.2020 3:51:49	36 - 50 let	Z Víně	Park - možnost sportu i odpočinku, dětské hřiště	Podskali	Na náměstí u kostela a ZŠ	Vánoční a velikonoční trhy, slavnosti, Festivaly a koncerty, Trávení volného času, relaxace
10.6.2020 4:22:51	36 - 50 let	Z Víně	Náměstí s reprezentativní a setkávací funkcí	Spíše nenachází, ale různé kulturní akce se konají např. v Hoffman obě dvoře.	Na Mladoboleslavské mezi zámekem a hřbitovem	Vánoční a velikonoční trhy, slavnosti
10.6.2020 5:11:43	36 - 50 let	Z Víně	Parkové náměstí - místo pro rekreaci i setkávání	Okolí Normy	Na náměstí u kostela a ZŠ, Před hřbitovem	Trhy (každý týden), Vánoční a velikonoční trhy, slavnosti, Trávení volného času, relaxace
10.6.2020 5:33:48	36 - 50 let	Z Víně	Park - možnost sportu i odpočinku, dětské hřiště	Fotbalové hřiště, Hoffmanův dvůr, centrum Mariapoli	Na náměstí u kostela a ZŠ, Na Mladoboleslavské mezi zámekem a hřbitovem	Obchody, služby, Vánoční a velikonoční trhy, slavnosti, Festivaly a koncerty, Trávení volného času, relaxace
10.6.2020 5:44:31	21 - 35 let	Z Víně	Park - možnost sportu i odpočinku, dětské hřiště	Ano,	Na Mladoboleslavské mezi zámekem a hřbitovem	Trhy (každý týden)
10.6.2020 5:47:18	36 - 50 let	Z Víně	Parkové náměstí - místo pro rekreaci i setkávání	Mariapol	U Normy	Obchody, služby, Vánoční a velikonoční trhy, slavnosti, Festivaly a koncerty, Trávení volného času, relaxace
10.6.2020 6:15:11	36 - 50 let	Z Víně	Park - možnost sportu i odpočinku, dětské hřiště	Ne	U Normy	Trávení volného času, relaxace
10.6.2020 6:22:16	36 - 50 let	Z Víně	Park - možnost sportu i odpočinku, dětské hřiště	Fotbalové hřiště	Na náměstí u kostela a ZŠ, Na Mladoboleslavské mezi zámekem a hřbitovem	Vánoční a velikonoční trhy, slavnosti, Festivaly a koncerty
10.6.2020 6:50:02	36 - 50 let	Z Víně	Oplocené psí hřiště	Ne	Na Mladoboleslavské mezi zámekem a hřbitovem	Trhy (každý týden)
10.6.2020 7:16:57	50 - 70 let	Z Víně	Park - možnost sportu i odpočinku, dětské hřiště		Na náměstí u kostela a ZŠ	Trhy (každý týden), Festivaly a koncerty, Trávení volného času, relaxace
10.6.2020 7:38:37	36 - 50 let	Z Víně	Parkové náměstí - místo pro rekreaci i setkávání	Ne	Před hřbitovem	Trhy (každý týden), Vánoční a velikonoční trhy, slavnosti, Festivaly a koncerty, Trávení volného času, relaxace
10.6.2020 7:52:05	36 - 50 let	Z Víně	Park - možnost sportu i odpočinku, dětské hřiště	Ne	Na Mladoboleslavské mezi zámekem a hřbitovem	Obchody, služby
10.6.2020 7:52:39	36 - 50 let	Z Víně	Park - možnost sportu i odpočinku, dětské hřiště	Hoffmanův dvůr	Před hřbitovem	Trávení volného času, relaxace
10.6.2020 7:56:08	21 - 35 let	Z Víně	Parkové náměstí - místo pro rekreaci i setkávání, Park - možnost sportu i odpočinku, dětské hřiště	Asi náměstí před kostelem.	Na Mladoboleslavské mezi zámekem a hřbitovem	Obchody, služby, Trhy (každý týden), Vánoční a velikonoční trhy, slavnosti
10.6.2020 7:59:27	36 - 50 let	Z Víně	Parkové náměstí - místo pro rekreaci i setkávání	Ne	Na Mladoboleslavské mezi zámekem a hřbitovem	Obchody, služby, Trhy (každý týden), Vánoční a velikonoční trhy, slavnosti, Festivaly a koncerty, Trávení volného času, relaxace
10.6.2020 8:13:58	36 - 50 let	Z Víně	Parkové náměstí - místo pro rekreaci i setkávání	Ano, zahrada Mariapoli.	Před hřbitovem	Obchody, služby, Trhy (každý týden), Vánoční a velikonoční trhy, slavnosti, Trávení volného času, relaxace
10.6.2020 8:41:17	36 - 50 let	Z Víně	Náměstí s reprezentativní a setkávací funkcí, Park - možnost sportu i odpočinku, dětské hřiště		U Normy	Obchody, služby, Vánoční a velikonoční trhy, slavnosti, Festivaly a koncerty
10.6.2020 8:44:57	36 - 50 let	Z Víně	Park - možnost sportu i odpočinku, dětské hřiště	fotbalové hřiště	Na Mladoboleslavské mezi zámekem a hřbitovem	Obchody, služby, Trhy (každý týden), Vánoční a velikonoční trhy, slavnosti
10.6.2020 8:55:30	21 - 35 let	Z Víně	Park - možnost sportu i odpočinku, dětské hřiště	Farní zahrada	Na Mladoboleslavské mezi zámekem a hřbitovem	Vánoční a velikonoční trhy, slavnosti, Festivaly a koncerty, Trávení volného času, relaxace

Časová značka	Kolik je Vám let?	Odkud jste?	V případě vzniku nového veřejného prostranství ve Víně, jaký typ byste uvítali?	Nachází se v obci vhodný venkovní prostor pro konání veřejných akcí a setkání? Jaký?	Kde vnímáte centrum města?	Jaké funkce od náměstí očekáváte?
10.6.2020 8:59:38	36 - 50 let	Z Víně	Parkové náměstí - místo pro rekreaci i setkávání, Park - možnost sportu i odpočinku, dětské hřiště	Zadny	Před hřbitovem	Trhy (každý týden), Vánoční a velikonoční trhy, slavnosti, Trávení volného času, relaxace
10.6.2020 9:38:12	21 - 35 let	Z Víně	Náměstí s reprezentativní a setkávací funkcí, Dětské sportoviště (fotbal...) na sídlišti	Náměstí	Na Mladoboleslavské mezi zámekem a hřbitovem	Vánoční a velikonoční trhy, slavnosti, Festivaly a koncerty, Trávení volného času, relaxace
10.6.2020 10:45:52	do 20 let	Z Víně	Park - možnost sportu i odpočinku, dětské hřiště, Skatepark	Hoffmanův dvůr	Na náměstí u kostela a ZŠ	Vánoční a velikonoční trhy, slavnosti, Trávení volného času, relaxace
10.6.2020 11:20:02	36 - 50 let	Z Víně	Park s prvky nikoliv pro děti, ale pro náctileté	Nevím o něm	Na Mladoboleslavské mezi zámekem a hřbitovem	Obchody, služby, Trhy (každý týden), Vánoční a velikonoční trhy, slavnosti, Festivaly a koncerty
10.6.2020 11:24:54	36 - 50 let	Z Víně	Parkové náměstí - místo pro rekreaci i setkávání		Před hřbitovem	Obchody, služby, Trhy (každý týden), Vánoční a velikonoční trhy, slavnosti, Festivaly a koncerty, Trávení volného času, relaxace
10.6.2020 11:30:55	36 - 50 let	Z Víně	Náměstí s reprezentativní a setkávací funkcí, Park - možnost sportu i odpočinku, dětské hřiště	Ne	Před hřbitovem, U Normy	Trhy (každý týden), Vánoční a velikonoční trhy, slavnosti, Trávení volného času, relaxace
10.6.2020 11:52:54	36 - 50 let	Z Víně	Park - možnost sportu i odpočinku, dětské hřiště		Před hřbitovem	Festivaly a koncerty, Trávení volného času, relaxace
10.6.2020 11:56:15	36 - 50 let	Z Víně	Park - možnost sportu i odpočinku, dětské hřiště, Park, lesopark, se stezkou pro cyklisty/bruslaře, oddělená část pro pejskaře.	Ne	Před hřbitovem, U Normy	Obchody, služby, Trhy (každý týden), Vánoční a velikonoční trhy, slavnosti, Trávení volného času, relaxace
10.6.2020 12:25:59	36 - 50 let	Jenstejn	Park - možnost sportu i odpočinku, dětské hřiště	U školy zadní hřiště nebo Mariapoli	Na Mladoboleslavské mezi zámekem a hřbitovem	Obchody, služby
10.6.2020 12:34:33	36 - 50 let	Z Víně	Parkové náměstí - místo pro rekreaci i setkávání		Před hřbitovem	Vánoční a velikonoční trhy, slavnosti
10.6.2020 12:51:27	21 - 35 let	Z Víně	Náměstí s reprezentativní a setkávací funkcí	Žádný mě nenapadá.	Před hřbitovem	Trhy (každý týden)
10.6.2020 13:25:14	36 - 50 let	Z Víně	Náměstí s reprezentativní a setkávací funkcí, Park - možnost sportu i odpočinku, dětské hřiště	Ne	Na Mladoboleslavské mezi zámekem a hřbitovem	Trhy (každý týden), Vánoční a velikonoční trhy, slavnosti, Festivaly a koncerty
10.6.2020 13:29:37	36 - 50 let	Z Víně	Parkové náměstí - místo pro rekreaci i setkávání	Nevím	Před hřbitovem	Trhy (každý týden), Vánoční a velikonoční trhy, slavnosti, Trávení volného času, relaxace
10.6.2020 13:45:45	21 - 35 let	Z Víně	Park - možnost sportu i odpočinku, dětské hřiště	Hoffmanův dvůr	Na Mladoboleslavské mezi zámekem a hřbitovem	Obchody, služby, Vánoční a velikonoční trhy, slavnosti, Trávení volného času, relaxace
10.6.2020 14:31:02	21 - 35 let	Z Víně	Park - možnost sportu i odpočinku, dětské hřiště	Ne	Na náměstí u kostela a ZŠ	Trhy (každý týden)
10.6.2020 14:57:03			Parkové náměstí - místo pro rekreaci i setkávání		Na náměstí u kostela a ZŠ	Trhy (každý týden), Vánoční a velikonoční trhy, slavnosti, Trávení volného času, relaxace
10.6.2020 17:28:36	36 - 50 let	Prezletice	Skatepark + park	Hriste	Na náměstí u kostela a ZŠ	Trávení volného času, relaxace
10.6.2020 18:29:15	36 - 50 let	Z Víně	Parkové náměstí - místo pro rekreaci i setkávání	Náměstí před kostelem. Tam bývají stánky. Ale pocitově to nepůsobí jako náměstí. Takovej průchoďák.	Před hřbitovem, U Normy	Trávení volného času, relaxace

Časová značka	Kolik je Vám let?	Odkud jste?	V případě vzniku nového veřejného prostranství ve Vinoři, jaký typ byste uvítali?	Nachází se v obci vhodný venkovní prostor pro konání veřejných akcí a setkání? Jaký?	Kde vnímáte centrum města?	Jaké funkce od náměstí očekáváte?
10.6.2020 18:30:02	21 - 35 let	Z Vinoře	Park - možnost sportu i odpočinku, dětské hřiště	Hoffmanův dvůr	Na Mladoboleslavské mezi zámkem a hřbitovem	Obchody, služby, Trhy (každý týden), Vánoční a velikonoční trhy, slavnosti, Festivity a koncerty
10.6.2020 18:53:12	50 - 70 let	Z Vinoře	Náměstí s reprezentativní a setkávací funkcí	Pouze prostorově omezené a ne zcela vyhovující místo před farou a kostelem	Před hřbitovem, U Normy, Na Mladoboleslavské mezi zámkem a hřbitovem, Pro mě je jím úsek Mladoboleslavské od školy po Vietnamskou restauraci	Obchody, služby, Trhy (každý týden), Vánoční a velikonoční trhy, slavnosti, Festivity a koncerty, Trávení volného času, relaxace, Místo setkávání, oficiální i neoficiální
10.6.2020 19:04:37	21 - 35 let	Z Vinoře	Parkové náměstí - místo pro rekreaci i setkávání	u kostela	U Normy	příležitostné trhy (květiny, ovoce, zelenina)
10.6.2020 19:08:16	36 - 50 let	Přezletice	Parkové náměstí - místo pro rekreaci i setkávání	Hofmanův dvůr	U Normy	Trhy (každý týden), Vánoční a velikonoční trhy, slavnosti, Trávení volného času, relaxace
10.6.2020 19:24:27	36 - 50 let	Z Vinoře	Park - možnost sportu i odpočinku, dětské hřiště	Ne	Před hřbitovem	Obchody, služby, Trhy (každý týden), Vánoční a velikonoční trhy, slavnosti, Festivity a koncerty
10.6.2020 19:28:19	21 - 35 let	Z Vinoře	Náměstí s reprezentativní a setkávací funkcí, Parkové náměstí - místo pro rekreaci i setkávání	Nevím	Na náměstí u kostela a ZŠ	Obchody, služby, Trhy (každý týden), Vánoční a velikonoční trhy, slavnosti, Festivity a koncerty, Trávení volného času, relaxace
10.6.2020 20:31:44	36 - 50 let	Z Vinoře	Parkové náměstí - místo pro rekreaci i setkávání	Ne	Před hřbitovem	Trhy (každý týden), Vánoční a velikonoční trhy, slavnosti, Trávení volného času, relaxace
10.6.2020 20:51:06	36 - 50 let	Z Vinoře	Náměstí s reprezentativní a setkávací funkcí		U Normy	Obchody, služby, Vánoční a velikonoční trhy, slavnosti
10.6.2020 20:53:14	36 - 50 let	Z Vinoře	Park - možnost sportu i odpočinku, dětské hřiště	Hoffmanuv dvur	Na Mladoboleslavské mezi zámkem a hřbitovem	Obchody, služby, Trhy (každý týden), Vánoční a velikonoční trhy, slavnosti, Festivity a koncerty, Trávení volného času, relaxace
10.6.2020 21:18:12	50 - 70 let	Z Vinoře	Park - možnost sportu i odpočinku, dětské hřiště	ano	Na náměstí u kostela a ZŠ	Vánoční a velikonoční trhy, slavnosti
10.6.2020 21:49:37	36 - 50 let	Z Vinoře	Parkové náměstí - místo pro rekreaci i setkávání	Centrum Mariapoli? Farní zahrada?	Centrum tu spis nevnímam. U kostela je krasne, ale prostranstvi na setkavani je prilis male. Viz zacatek adventu apod.	Obchody, služby, Trhy (každý týden), Vánoční a velikonoční trhy, slavnosti, Festivity a koncerty, Trávení volného času, relaxace
10.6.2020 22:20:31	50 - 70 let	Z Vinoře	Parkové náměstí - místo pro rekreaci i setkávání	U kostela u staré školy nebo pronájem části zahrady od Mariapoli	Na náměstí u kostela a ZŠ, Před hřbitovem, U Normy	Trhy (každý týden), Vánoční a velikonoční trhy, slavnosti, Festivity a koncerty
10.6.2020 22:30:43	36 - 50 let	Z Vinoře	Park - možnost sportu i odpočinku, dětské hřiště		U Normy	Obchody, služby, Trhy (každý týden), Festivity a koncerty
10.6.2020 22:52:33	21 - 35 let	Z Vinoře	Parkové náměstí - místo pro rekreaci i setkávání, Park - možnost sportu i odpočinku, dětské hřiště	Hoffmanův dvůr	Na Mladoboleslavské mezi zámkem a hřbitovem	Obchody, služby
10.7.2020 0:20:12	36 - 50 let	Z Vinoře	Parkové náměstí - místo pro rekreaci i setkávání	Ano (napr. hřiště, fara, Ctenický zamek)	Na Mladoboleslavské mezi zámkem a hřbitovem	Trhy (každý týden), Vánoční a velikonoční trhy, slavnosti, Trávení volného času, relaxace
10.7.2020 2:17:08	50 - 70 let	Z Vinoře	Náměstí s reprezentativní a setkávací funkcí, Parkové náměstí - místo pro rekreaci i setkávání	Ne.	U Normy, Na Mladoboleslavské mezi zámkem a hřbitovem	Obchody, služby, Trhy (každý týden), Vánoční a velikonoční trhy, slavnosti
10.7.2020 6:52:45	50 - 70 let	Z Vinoře	Parkové náměstí - místo pro rekreaci i setkávání		U Normy	Obchody, služby, Trhy (každý týden), Festivity a koncerty, Trávení volného času, relaxace
10.7.2020 7:19:51	36 - 50 let	Z Vinoře	Park - možnost sportu i odpočinku, dětské hřiště		Před hřbitovem	Vánoční a velikonoční trhy, slavnosti, Trávení volného času, relaxace
10.7.2020 8:21:08	36 - 50 let	Z Vinoře	Parkové náměstí - místo pro rekreaci i setkávání	Ne.	Na Mladoboleslavské mezi zámkem a hřbitovem	Vánoční a velikonoční trhy, slavnosti, Trávení volného času, relaxace

Časová značka	Kolik je Vám let?	Odkud jste?	V případě vzniku nového veřejného prostranství ve Víně, jaký typ byste uvítali?	Nachází se v obci vhodný venkovní prostor pro konání veřejných akcí a setkání? Jaký?	Kde vnímáte centrum města?	Jaké funkce od náměstí očekáváte?
10.7.2020 11:06:03	36 - 50 let	Z Víně	Myslím, že je potřeba přemyslet prostor kolem Normy a zdravotního střediska.	Míst je tu myslím dost. Víněské náměstí, Hoffmanův dvůr. Kdyby se tomu trochu pomohlo, šlo by nějak zapojit prostor za školou (asfaltová plocha), nebo pozemek u Mariapoli.	Problém vlně je, že jasne centrum nema. Je tu "historické centrum" Víněského náměstí, kde ale kromě kostela a školy nic není. Pak je tu úřad/pošta, které ale samy centrum netvoří. Pak je tu potenciál prostoru kolem Normy, nebo před hřbitovem. Aby to bylo živé centrum, musí na místě být něco, kvůli čemu tam budou lidi chodit. Socha rudoarmějce nebo polozavřená pošta to není.	Obchody, služby, Trhy (každý týden), Vánoční a velikonoční trhy, slavnosti, Festivaly a koncerty, Trávení volného času, relaxace, taky by to místo mělo být trochu reprezentativní místo.
10.7.2020 15:18:25	50 - 70 let	Z Víně	Park - možnost sportu i odpočinku, dětské hřiště	Prostor u Normy, prostor u rybníků Malá a Velká Obůrka. Pozemek Mariapoli, který by fungoval jako přirozené centrum, ale s tím se asi nedá nic dělat.	U Normy	Obchody, služby, Trhy (každý týden), Vánoční a velikonoční trhy, slavnosti
10.7.2020 18:43:44	50 - 70 let	Z Víně	Parkové náměstí - místo pro rekreaci i setkávání	Ne	Před hřbitovem	Vánoční a velikonoční trhy, slavnosti
10.7.2020 20:36:34	36 - 50 let	Přezletice	Parkové náměstí - místo pro rekreaci i setkávání	Není	U Normy	Trávení volného času, relaxace
10.7.2020 21:13:07	36 - 50 let	Přezletice	Park - možnost sportu i odpočinku, dětské hřiště		U Normy	Trhy (každý týden), Trávení volného času, relaxace
10.7.2020 22:55:29	36 - 50 let	Z Víně	Park - možnost sportu i odpočinku, dětské hřiště	Náměstí u kostela	Na náměstí u kostela a ZŠ	Vánoční a velikonoční trhy, slavnosti, Festivaly a koncerty
10.8.2020 21:30:10	36 - 50 let	Z Víně	Parkové náměstí - místo pro rekreaci i setkávání	Znám jen fotbalové hřiště...jinak bohužel	U Normy	Vánoční a velikonoční trhy, slavnosti, Festivaly a koncerty
10.8.2020 21:37:02	36 - 50 let	Z Víně	Parkové náměstí - místo pro rekreaci i setkávání, Park - možnost sportu i odpočinku, dětské hřiště		Na náměstí u kostela a ZŠ, Na Mladoboleslavské mezi zámkem a hřbitovem	Vánoční a velikonoční trhy, slavnosti, Trávení volného času, relaxace
10.8.2020 21:39:43	36 - 50 let	Z Víně	Náměstí s reprezentativní a setkávací funkcí, Parkové náměstí - místo pro rekreaci i setkávání	V současném stavu ne	Před hřbitovem, Na Mladoboleslavské mezi zámkem a hřbitovem	Obchody, služby, Vánoční a velikonoční trhy, slavnosti
10.8.2020 21:42:34	36 - 50 let	Z Víně	moderni detske hriste	ne	Na Mladoboleslavské mezi zámkem a hřbitovem	Obchody, služby, Trhy (každý týden), Vánoční a velikonoční trhy, slavnosti, Festivaly a koncerty
10.8.2020 23:27:09	36 - 50 let	Z Víně	Parkové náměstí - místo pro rekreaci i setkávání, Park - možnost sportu i odpočinku, dětské hřiště, Lesopark místo golfu	Víněské náměstí - to je ale velice malé.	Na náměstí u kostela a ZŠ, Před hřbitovem	Trhy (každý týden), Vánoční a velikonoční trhy, slavnosti, Festivaly a koncerty
10.10.2020 18:43:52	21 - 35 let	Z Víně	Park - možnost sportu i odpočinku, dětské hřiště	Farská zahrada(ale není obecní).	Na náměstí u kostela a ZŠ, Na Mladoboleslavské mezi zámkem a hřbitovem	Trhy (každý týden), Vánoční a velikonoční trhy, slavnosti, Festivaly a koncerty, Trávení volného času, relaxace
10.11.2020 13:28:52	50 - 70 let	Z Víně	Park - možnost sportu i odpočinku, dětské hřiště	U kostela	Na náměstí u kostela a ZŠ	Vánoční a velikonoční trhy, slavnosti
10.12.2020 22:09:03	50 - 70 let	Z Víně	dětské hřiště - větší část obce nemá žádné	ne	Na náměstí u kostela a ZŠ	Trávení volného času, relaxace

Má Vínor dostatek zeleně?	Kam ve Vínorách nejčastěji chodíte za rekreací?	Jaké veřejné prostory Vám připadají špatně řešené a proč?	Co jsou největší problémy Vínorů?	Co jsou největší hodnoty z hlediska veřejných prostorů?	Je podle Vás vhodné místo pro náměstí či parkové náměstí prostor vedle centra Mariapoli a u Normy?
	Ctěnický háj, Vínorský park za zámekem, Park v Podskalí, Rybníky Obůrka a cesta podél Vínorského potoka, Zámecký park ve Ctěnicích, Bažantice v Satalicích	Zahrada u Mariapoli. Nevyužitá zahrada.	Přistěhovalci, kteří pořád nadávají.	Ucelnost	Ano
	Ctěnický háj, Rybníky Obůrka a cesta podél Vínorského potoka, Hřbitov, Dětské hřiště Opočinská u ZŠ, Zámecký park ve Ctěnicích				Ano
1	Ctěnický háj, Fotbalové hřiště	Chybí centrum (velký provoz vozidel, zeleně zabírá uzavřený park u fary a uzavřený park u konferenčního centra, nevhodné okolí Normy (plus parkoviště a zdravotní středisko), nevhodný stánek se zmrzlinou)	Veřejné osvětlení a stav silnic v některých částech obce; obětován zámek jen proto, že nejsou finance na jeho renovaci a že neexistuje způsob využití; cyklostezka do Kbel;	Nerozumím otázku	Ano, ale velmi nerádně
1	Park v Podskalí, Rybníky Obůrka a cesta podél Vínorského potoka, Dětské hřiště Opočinská u ZŠ, Zámecký park ve Ctěnicích, Bažantice v Satalicích	Prostor kolem Mladoboleslavské - hluk z aut, žádná zeleně, málo reprezentativní vzhled, žádné lavičky, květiny apod.	Dopravní dostupnost pouze autobusem, málo atraktivní lokalita kolem Mladoboleslavské	Čistota, vzhled, bezpečnost, zeleně, praktičnost	Ano, velmi vhodné.
1	Ctěnický háj, Zámecký park ve Ctěnicích	Prostor mezi normou a střediskem			Ano
1	Park v Podskalí, Zámecký park ve Ctěnicích	Namesti			
3	Ctěnický háj, Rybníky Obůrka a cesta podél Vínorského potoka, Zámecký park ve Ctěnicích	Dětská hřiště by zasloužily trochu více úprav	Bohužel dostupnost MHD myslím že by jsme si zasloužili více ale s tím bohužel nic nenaděláme		Moc možností na parkování zde opravdu není
	Rybníky Obůrka a cesta podél Vínorského potoka	Zcela nevyužitý pozemek Mariapoli, v centru, před školou a obehnaný plotem.	Provoz na Mladoboleslavské, v některých částech chybějící chodníky. Naopak zbytečně chodníky v pesích zonách, parkují na nich auta, chodci stejně musí po silnici.	Hodně zeleně, klidové venkovské zóny.	Urcite.
80	Ctěnický háj, Park v Podskalí, Rybníky Obůrka a cesta podél Vínorského potoka	Chybí náměstí, prostor pro trhy	Odvoz tříděného odpadu.	Čistota	Ano
	Ctěnický háj, Hřbitov, Vínorské náměstí, Dětské hřiště Opočinská u ZŠ, Zámecký park ve Ctěnicích	Všeobecně je negativně vnímáno málo parkovacích míst kolem škol, školek, komunitního centra Vincent. Obec nemá vhodný vlastní kulturní sál, který by pojal aspoň 300 lidí.	To, že původní střed obce, u kostela, byl odsunut na okraj a nový "střed" obce je rozříznut hlavním tahem na Brandýs-Mladoboleslavskou ul.	Vínorské náměstí - klidnější místo, zeleně farské zahrady s protilehlý park se hřbitovem, prostor před Vínorským zámekem. Všechna tato místa by se dala možná propojit???	ano
3	Ctěnický háj, Vínorský park za zámekem, Zámecký park ve Ctěnicích, Bažantice v Satalicích, Golfové hřiště	Přístup k lékárně s kocarkem	Silnice centrem Vínor, špatně vymyšlená křižovatka u kooperativy	Klid, zeleně, možnost setkávání	Ano
50	Ctěnický háj, Zámecký park ve Ctěnicích	Nevím	Nová výstavba		Ne ano
	Park v Podskalí, Hřbitov				
10.	Ctěnický háj, Dětské hřiště Opočinská u ZŠ, Vzhledem k tomu, že mám malé děti, spíš hrístě, sama chodím behat do Ctěnického háje. Golf je úplně mimo.	Již vyše receno, neprístupné a neprostupné Mariapoli a farská zahrada, největší zelené plochy v centru.	Každý vidí jiné, za mě velká doprava rozdělující Vínor.	Zeleně!	ANO!!
	Ctěnický háj, Rybníky Obůrka a cesta podél Vínorského potoka, Zámecký park ve Ctěnicích	Prostor před Normou - centrální místo Vínor zabrané parkoviskem Mladoboleslavská v úseku, kde jsou obchody - nejsilnější doprava, úzka a malá křižovatka, do toho parkující auta - nepřehledné místo pro auta i chodce	Absence veřejného prostoru - funkčního náměstí u Normy, absence kavárny a reznictví	upravenost, zajištění soužití chodců a dopravy, zajištění služeb	Ano
65	Vínorský park za zámekem, Park v Podskalí, Rybníky Obůrka a cesta podél Vínorského potoka, Prostor před zámekem, Bažantice v Satalicích	Například park Podskalí, velká plocha a nic Naproti kostelu WC ale při akcích zavřené Naučné stezky - chtělo by to nové nebo opravit rozbité tabule Venkovní pytle na psí exkrementy hlavně mezi rybníky v oburkách	Málo doktorů, to je největší problém a taky že se stále staví nová a nová "sídlíště" a nejmí - a to více lidem se nelíbí zastává "statku" naproti kostelu	Úklid	Ne
	Ctěnický háj, Park v Podskalí, Dětské hřiště Opočinská u ZŠ, Zámecký park ve Ctěnicích				
1	Ctěnický háj, Rybníky Obůrka a cesta podél Vínorského potoka	Neudržovaná hřiště, neexistující chodníky na Mladoboleslavské, hospody a hadry na Mladoboleslavské, náměstí, které k ničemu neslouží			Jinde už to asi nepůjde :-)

Má VINOŘ dostatek zeleně?	Kam ve VINOŘI nejčastěji chodíte za rekreaci?	Jaké veřejné prostory Vám připadají špatně řešené a proč?	Co jsou největší problémy VINOŘE?	Co jsou největší hodnoty z hlediska veřejných prostorů?	Je podle Vás vhodné místo pro náměstí či parkové náměstí prostor vedle centra Mariapoli a u Normy?
Ma	Ctěnický háj, Park v Podskalí, Rybníky Obůrka a cesta podél VINOŘského potoka, Dětské hřiště Opočinská u ZŠ, Zámecký park ve Ctěnicích	Na opocenske by se daly přidat herní prvky stejně tak jako před školou	Doprava poranu a navecer	Sdílení, setkávání	Ano, tady to vnímám jako centrum
Ano.	Rybníky Obůrka a cesta podél VINOŘského potoka	Okolí Normy, náměstí, okolí radnice	Golf a developeři.		Ano.
Ano	Rybníky Obůrka a cesta podél VINOŘského potoka, Bažantice v Satalicích	Nevím	Dlouhá léta zanedbávané veřejné prostory	Nevím	Pro náměstí ano
ano, jen je potřeba ji doplnit na místech, kde chybí vzhledem k už zažitě funkci místa - u dětských hřišť, doplnění alejí apod.	Ctěnický háj, VINOŘský park za zámekem, Park v Podskalí, Rybníky Obůrka a cesta podél VINOŘského potoka, Zámecký park ve Ctěnicích, Bažantice v Satalicích	dětská hřiště - je potřeba do nich investovat, na tak velkou městskou část jsou naprosto nevyhovující, celé okolí Mariapoli - je to obrovský pozemek v samém centru, naprosto nevyužitý, nepřístupný, ale nepatří MČ, je cirkve, rýsuje se dohoda o využití tohoto pozemku pro VINOŘ, to by bylo velký přínosem	Velká část služeb, obchodů je umístěna kolem Mladoboleslavské, je to přirozené centrum, ale velmi ovlivněné dopravou. Chybí tu aktivity pro starší děti, teenagery.	Krásné staré centrum okolo kostela, park V Podskalí - krásné místo obklopené potoky, okolní přírodní lokality - Ctěnický háj včetně zámku, VINOŘský park se Satalickou oborou, rybníky - bohužel využívané jen rybáři	rozhodně ano, jiné místo není
Ano, bohužel zeleň před hřbitovem plní spíše roli clony před sluncem a vzdušností. Je prestarla, povrch je neupravený a působí až skličujícím dojmem.	Ctěnický háj, Park v Podskalí, Zámecký park ve Ctěnicích	Rozhodně prostor před Normou a před hřbitovem. Vnímám jej jako centrum města, kvůli "centrálním" zastávkám a Normě. Důvody : neupravené povrchy a každý jiný, nmoderní a uživatelsky nepřívětivý prostor (nesmyslný povrch parkoviště, vedle toho velká zelená plocha bez nápadu, bez laviček, bez dětského hřiště nebo stylového občerstvení), starý a nesjednocený městský mobiliář, zastávky ošklivé. Zejména zastávka u hřbitova směrem do centra je zoufalost. Posunu-li se směrem po Mladoboleslavské, pak nedokončeny kruhový objezd (opravdu už máme ty oranžové plasty uprostřed MC několik let??), no a nakonec i všudypřítomné billboardy, které bohužel vulgaritu celého prostoru podtrhují.	Že nikdo nevnímá nutnost pretvorit centrum VINOŘE v moderní a reprezentativní veřejný prostor. Jsem proto za tento průzkum velice ráda a těším se, tedy doufám, že povede alespoň k částečnému zlepšení.	Místo pro setkávání místních i turistů, vytváření sociálních vazeb i náležitosti ke komunitě.	Rozhodně ano.
Zatím ano	Ctěnický háj, VINOŘský park za zámekem, Zámecký park ve Ctěnicích	Okolí Normy	Vandalismus		Ano
	Bažantice v Satalicích				
Ne. Na místě, kde by mohl být park/ náměstí zavazí Norma a hřbitov.	Ctěnický háj, Park v Podskalí, Rybníky Obůrka a cesta podél VINOŘského potoka, Zámecký park ve Ctěnicích, Bažantice v Satalicích	Centrum (Mladoboleslavská od Normy po zámek) - málo prostoru a velký provoz, chybí zelen, místo k odpočinku, kavarna, luxusní restaurace.	Nulová vybavenost. Chybí moderní dětská hřiště, park, dobrá restaurace, kavarna, obchody, městský okruh.		Normu srovnat se zemí, hned by byl prostor pro park/náměstí...
Ano	Ctěnický háj, Park v Podskalí, Rybníky Obůrka a cesta podél VINOŘského potoka	Všechny	Špatné cesty. Chybějící společenský prostor.	Lesy kolem	U mariapoli ok
Poměrně ano.	Ctěnický háj, VINOŘský park za zámekem, Park v Podskalí, Rybníky Obůrka a cesta podél VINOŘského potoka, Zámecký park ve Ctěnicích	Prostor kolem Normy - špatně využitelný. Absence chodníku mezi VINOŘi a Kbely.	Přiléhající "golfové" hřiště - nedořešené, dle mého názoru k obci se nehodí, lepší by byl lesopark.	Poměrně udržované, dostupné.	Ano.
Není to až tak zlé, ale uvítala bych víc	Ctěnický háj, VINOŘský park za zámekem, Park v Podskalí, Rybníky Obůrka a cesta podél VINOŘského potoka, Dětské hřiště Opočinská u ZŠ, Zámecký park ve Ctěnicích, Bažantice v Satalicích	Rybníky za normou, přes léto plné mršin ryb - stačilo by dle mě nasazovat méně ryb nebo zajistit provzdušňování. Nebo alespoň denně kontrolovat a vybírat.	Málo rozmanitosti	Interakce s občany, akce, zájem	Podle mě ano
Ano	Centrální park Kbely	Park v Podskalí. Žádná možnost občerstvení pro rodiče s dětmi, proto tam většinou nikdo není.	Doprava	Lidé se zde často a rádi potkávají.	U Mariapoli ano, u Normy ne.
Nikdy není dost :)	Ctěnický háj, VINOŘský park za zámekem, Park v Podskalí, Rybníky Obůrka a cesta podél VINOŘského potoka, Sportovní hřiště, Zámecký park ve Ctěnicích	Kruhový objezd na mladoboleslavské je hrozný	Nevím	Nevím	Nevím

Má Vinoř dostatek zeleně?	Kam ve Vinoři nejčastěji chodíte za rekreaci?	Jaké veřejné prostory Vám připadají špatně řešené a proč?	Co jsou největší problémy Vinoře?	Co jsou největší hodnoty z hlediska veřejných prostorů?	Je podle Vás vhodné místo pro náměstí či parkové náměstí prostor vedle centra Mariapoli a u Normy?
Relativně ano, rozhodně bych dále nezahušťoval výstavbu obce ani nerozšiřoval do blízkého okolí. Naopak by se dala najít místa - často i u dětských hřišť, která by se mohla osadit stromy, aby poskytovala stín i v létě.	Ctěnický háj, Vinořský park za zámkem, Park v Podskalí, Rybníky Obůrka a cesta podél Vinořského potoka, Vinořské náměstí, Zámecký park ve Ctěnicích, Bažantice v Satalicích	Komunikace mezi Kbely a Vinoří - není úplně jednoduchá pro pěší a cyklisty.	Osobně vnímám jako problém horší spojení pro pěší do Kbel, Podolanky a dalších okolních obcí. Také je škoda, že velké prostranství mezi Vinoří a Kbely zabírá golfové hřiště.	Nízka výška zástavby a tím i nižší kriminalita, relativně dobrá dostupnost základních služeb - potraviny, škola, školka, lékaři a různé služby a případně docela dobré spojení MHD a tím i dostupnost dalších služeb v nedalekém okolí. Relativně dost zeleně v blízkém okolí.	Ano.
Ano	Ctěnický háj, Rybníky Obůrka a cesta podél Vinořského potoka	Podskalí ma vetsi potencial. Prostor pred zamkem	Mhd.neni kavarna.kruhac	Misto pro volny cas. Setkani	Ano
Spíše ano.	Ctěnický háj, Park v Podskalí, Zámecký park ve Ctěnicích	Zrovna právě Vinořské náměstí. Je absolutně mimo ve srovnání s náměstími jiných měst. Např. Plzeň, Budějovice, Pardubice...	Nedostatek financí.	Pokud jsou v centru Vinaře, je to výhoda.	Ano
Ano	Ctěnický háj, Vinořský park za zámkem, Park v Podskalí, Vinořské náměstí, Zámecký park ve Ctěnicích, Bažantice v Satalicích				
Ano	Ctěnický háj, Sportovní hřiště, Zámecký park ve Ctěnicích	Centrum Mariapoli - obrovsky prostor v centru MC	Rychly rust obyvatel a nepripravena infrastruktura	Zazemi pod Normou a okoli	Ano
ne	Park v Podskalí	Neřekla bych, že jsou špatné	chybí tu pořádný dětské hřiště	nevím	ne
Ne	Ctěnický háj, Park v Podskalí, Rybníky Obůrka a cesta podél Vinořského potoka, Vinořské náměstí, Dětské hřiště Opočinská u ZŠ, Oburky	Pod Normou + okolí - neporadek, kontejnery. Parkoviste pred hřbitovem + park. - spatne vyuzity prostory. Kulatak z plastu. I zde se da vyuzit zelen.	To je na 5 stranek. Ale ve vasem pripade Mariapol v centru kde je oplocen nejvzacnejši pozemek pro vas ucel.	Venkovni posezeni na zahradce s obcerstvenim. Kvetiny, upravene keriky, stromky.	Jednoznacne ano
Ano	Ctěnický háj, Rybníky Obůrka a cesta podél Vinořského potoka, Dětské hřiště Opočinská u ZŠ, Zámecký park ve Ctěnicích, Golfové hřiště	Parkovani, chybi detska hrste pro starsi deti, chybi park	Doprava, parkovani	Bezpecnost	Ano
Ano	Ctěnický háj, Zámecký park ve Ctěnicích	Dětská hřiště. Například u školy je hřiště, které slouží i dětem ze družiny. Každý den se tam sejdou tři třídy. Atrakcí je tam žalostně málo. Určitě by bylo fajn, kdyby byl lepší povrch na větším hřišti.	-	-	Ano
Ano	Ctěnický háj, Rybníky Obůrka a cesta podél Vinořského potoka	Prostor pod Normou	Odpadky	Nedokážu posoudit	Ano
	Bažantice v Satalicích		Není nic pro cyklisty, volný čas, hřiště pro děti-to, co mají všechny okolní části-Satalice, Kbely, Čakovice,Letňany,... Vinoř absolutně zaostava		Může být
Ano	Vinořský park za zámkem, Rybníky Obůrka a cesta podél Vinořského potoka, Bažantice v Satalicích	Vše protina Mladoboleslavska, dali Vinor na dve pooviny	Vandalismus	Prostor	Ne
ano	Ctěnický háj, Rybníky Obůrka a cesta podél Vinořského potoka, Bažantice v Satalicích	okolí hřbitova	nic pro starší děti	možnost setkávání lidí za účelem relaxace, sportu a kultury	ano
10	Golfové hřiště	úplně špatně nevidím nic	kvalita a množství stezek a cyklostezek, žádná odpočinková zóna v obci	nedokážu odpovědět	ano, může být
Zeleně obecně ano, ale nemá dostatek upravovaných parků.	Ctěnický háj, Vinořský park za zámkem, Rybníky Obůrka a cesta podél Vinořského potoka, Zámecký park ve Ctěnicích, Bažantice v Satalicích	Prostor pod Normou	Nedostatek parkovacích míst	Zeleň a prostor k trávení volného času	Ideální asi úplně není, ale zatím není dobře využit, tak proč ne.
ano	Ctěnický háj, Rybníky Obůrka a cesta podél Vinořského potoka, Sportovní hřiště, Zámecký park ve Ctěnicích		frekventovaná Mladoboleslavská	Vinořské nám.	ano
Ano.	Ctěnický háj, Rybníky Obůrka a cesta podél Vinořského potoka, Zámecký park ve Ctěnicích	Před hřbitovem. Je to temné. Pocit, že tam je špina.	Obrovská nová výstavba bez infrastruktury. Málo autobusů jezdících pouze z Vinoře.	Bezbariérovost a relativní bezpečnost.	Ano.
Ano.	Ctěnický háj, Park v Podskalí, Dětské hřiště Opočinská u ZŠ, Zámecký park ve Ctěnicích	vánoční strom a vánoční trhy na parkovišti, ošklivé okolí Normy, poškozená dětská hřiště bez stromů, které by dávaly stín	zanedbaná dětská hřiště, nepořádek, žádné reprezentativní místo pro hromadné akce a setkávání	Rybníky a hodně zeleně v okolí.	Ano.
ano	Ctěnický háj, Zámecký park ve Ctěnicích			bezpečnost	ano
Zeleně není nikdy dost	Ctěnický háj, Park v Podskalí, Rybníky Obůrka a cesta podél Vinořského potoka	Travnatá plocha pod normou, žádné praktické využití	Nedostatek vyžití pro děti	Zeleň, vyžití obyvatel	Parkování u normy je ideální

Má Vinoř dostatek zeleně?	Kam ve Vinoři nejčastěji chodíte za rekreací?	Jaké veřejné prostory Vám připadají špatně řešené a proč?	Co jsou největší problémy Vinoře?	Co jsou největší hodnoty z hlediska veřejných prostor?	Je podle Vás vhodné místo pro náměstí či parkové náměstí prostor vedle centra Mariapoli a u Normy?
	Ctěnický háj, Vinořský park za zámek, Park v Podskalí, Rybníky Obůrka a cesta podél Vinořského potoka	Před hřbitovem.. Před kostelem...	Prostor...	Setkávání se s přáteli vsnku	Zelená plocha v Mariapoli leží ladem bez užitku
Ano	Vinořský park za zámek, Rybníky Obůrka a cesta podél Vinořského potoka		Hromadná doprava - každoroční změny linek	Zeleň, mobiliář	Ne
Myslím si že ano	Ctěnický háj, Park v Podskalí, Sportovní hřiště, Dětské hřiště Opočinská u ZŠ	Mariapoli, je to zbytečně mělo by se to zbourat a postavit tam něco užitečného	Málo míst kam by mohli chodit teenagery, chtělo by to nějaký skatepark nebo něco podobného.	Hoffmanův dvůr	Ne
Ano	Ctěnický háj	Stávající náměstí u kostela. Vlastně se tomu "náměstí" jen říká a ve skutečnosti to náměstí ani není.	Golf na poli mezi Vinoří a Kbely. Nedostavěné cyklostezky. A úklid Vinoře.		Není.
Ne	Ctěnický háj, Vinořský park za zámek, Rybníky Obůrka a cesta podél Vinořského potoka, Zámecký park ve Ctěnicích				Ano
	Ctěnický háj	Norma + předměstí	Neexistence náměstí, místa setkávání		Ano
Jak kde 😊	Ctěnický háj, Dětské hřiště Opočinská u ZŠ, Zámecký park ve Ctěnicích	Park v Podskalí. Není moc pro menší děti.	Málo míst pro děti. Hřiště jsou malá, zanedbaná a daleko.	Vyžití pro mladší generaci.	Ano.
Ne - ctěnický park je malý a vždy plný, vinořská obora nevhodná pro děti, venčení psů, starší lidi..	Ctěnický háj, Park v Podskalí, Rybníky Obůrka a cesta podél Vinořského potoka, Zámecký park ve Ctěnicích, Bažantice v Satalicích, Golfové hřiště		Chybějící park/lesopark, kde by bylo možné venčit psy, jít s dětmi, sportovat (běh, brusle, kolo), vhodné a dostupné pro starší občany. Centrum města = hřbitov. Žádný prostor pro setkání, akce, trhy..		Ano
Má	Ctěnický háj, Vinořský park za zámek, Park v Podskalí, Rybníky Obůrka a cesta podél Vinořského potoka, Zámecký park ve Ctěnicích, Bažantice v Satalicích				Ano 100%
	Rybníky Obůrka a cesta podél Vinořského potoka	u Normy, spousta aut, nevzhledná místa pro komunální odpad - odpadky všude po okolí			ano
Ano	Ctěnický háj, Vinořský park za zámek	.	Nejsou prostory pro případné náměstí.	.	Ne
Jak kde	Ctěnický háj, Park v Podskalí	Není tu přirozené centrum. Parkoviště u Normy je hrozné, na náměstí je rušná silnice, doprava na křižovatce u Černínů je nebezpečná.	Norma, špinavé rybníky, kde by byl vhodný 1 biotop na koupání v létě, málo hřišť pro větší děti.	Je tu hodně přírody, dala by se nějak využít pro veřejnost? Napr. Farská zahrada, prostor u Mariapoli...	U Mariapoli by to bylo nejlepší, u Normy ok, pokud by to byl jiný řetězec.
Spiše méně a neudržované	Ctěnický háj, Vinořský park za zámek, Rybníky Obůrka a cesta podél Vinořského potoka, Zámecký park ve Ctěnicích, Bažantice v Satalicích	Okolí zámku, těžko přístupné, hřiště naprosto nevyužitě, stanice MHD a prostranství u Normy vyvolávají dojem z roku 1990 😊			Možná
10	Ctěnický háj, Rybníky Obůrka a cesta podél Vinořského potoka, Bažantice v Satalicích		Neexistující dostavba pražského okruhu - pretížena Mladoboleslavská ulice, kvalitní obchodní řetězec místo současné Normy, vlastní autobusové spojení a posílení spojů MHD	Zeleň, parky, místo pro sport a relaxaci	Nikoliv
Pokud se nebude stále stavět tak ano	Rybníky Obůrka a cesta podél Vinořského potoka, Prostor před zámek	Vše, žádné WC Žádné trhy	Nový obyvatelé a málo doktorů	Nevím	Ne!
Vysadit další stromy by bylo hezke	Vinořský park za zámek, Rybníky Obůrka a cesta podél Vinořského potoka				Ne
Ano	Ctěnický háj, Park v Podskalí, Rybníky Obůrka a cesta podél Vinořského potoka, Zámecký park ve Ctěnicích		Kruhák, je hnusný, ne ssi největší ale není tu hřiště pro pubertaky	Funkčnost i pro děti na 6 let. , bezpečnost, dosazitelnost	Ano
Ano.	Cukrovarský rybník	Prostor kolem Normy není dořešen.	Většina zeleně spadá pod správu Lesů (ČR, nebo Praha to nevím) a jejich údržba je prováděna pouze v minimální nutné míře.	Velké statné stromy, které se teď nové zastupitelstvo snaží vhodnou údržbou zachránit. ;)	Ano. Tam by to bylo vhodné. Často si lidi kupují jídlo sebou v stravovacích zařízeních na Mladoboleslavské a pak si nemají kam sednout, aby si ho v klidu snědli.

Má VINOŘ dostatek zeleně?	Kam ve VINOŘI nejčastěji chodíte za rekreaci?	Jaké veřejné prostory Vám připadají špatně řešené a proč?	Co jsou největší problémy VINOŘE?	Co jsou největší hodnoty z hlediska veřejných prostorů?	Je podle Vás vhodné místo pro náměstí či parkové náměstí prostor vedle centra Mariapoli a u Normy?
Ano	Ctěnický háj, VINOŘSKÝ park za zámkem	Golfové hřiště je zbytečné	Chybí zde řeznictví a cyklostezka	Obchody a služby	Ne
Ano	Ctěnický háj, Rybníky Obůrka a cesta podél VINOŘSKÉHO potoka, Zámecký park ve Ctěnicích, Bažantice v Satalicích	Neexistující centrum obce, prostor mezi Normou a kruhovým objezdem. Špatně navržený park před hřbitovem, sloužící hlavně jako místo několika náhodně a nevhodně umístěných pomníků. Nevyužitá zatravněná plocha vedle Normy, svah se historicky využívá pouze v zimě na bobování, mrtvá oplocená a tudíž nepřístupná plocha vedle centra Mariapoli.	Neexistující prostor pro vyžití teen age mládeže. Ti pak svůj pocit ostrakizace ventilují různými nevhodnými až agresivními činy zaměřenými na veřejný prostor (požáry kontejnerů, boření kruhového objezdu, ničení veřejného inventáře). Nadávání nepomáhá, je třeba nějakým způsobem nakročit směrem k nim.	Smysluplné a hodnotné využití pro každou věkovou i sociální skupinu obyvatel, pocit bezpečí a sounáležitosti.	Ano. Nutno ale propojit vše v jeden funkční celek i s parkem u hřbitova. Tato oblast je přirozeným centrem obce. V okolí VINOŘE je dostatek zeleně, odpočinkový park není tak nutný, je třeba akcentovat místo setkávání, místo pro celooobecní aktivity typu oslavy adventu a jiných významných svátků.....
zeleně není nikdy dost	Ctěnický háj, Park v Podskalí, Rybníky Obůrka a cesta podél VINOŘSKÉHO potoka		golf a budoucí zástavba	vánoční atmosféra u kostela	ano
Ano	Prostor před zámkem, Zámecký park ve Ctěnicích, Hofmanův dvůr	Park v Podskalí. Není udržováno			Ano
Ano	Ctěnický háj, VINOŘSKÝ park za zámkem, Zámecký park ve Ctěnicích, Bažantice v Satalicích, Golfové hřiště		Golf		Ne
Není to špatné, ale šlo by to zlepšit	Ctěnický háj, VINOŘSKÝ park za zámkem, Rybníky Obůrka a cesta podél VINOŘSKÉHO potoka, Zámecký park ve Ctěnicích, Bažantice v Satalicích		Křižovatka u Kačera		Ano
Ano	Ctěnický háj, Zámecký park ve Ctěnicích				
Ano	Ctěnický háj, Sportovní hřiště, Zámecký park ve Ctěnicích				
Ne	Ctěnický háj, Zámecký park ve Ctěnicích	okolí Normy	doprava		ano
ano	VINOŘSKÉ náměstí	žádné			ne
Ano, ale otázka je, jak se da využít.	Golfové hřiště	Celkove by se mi líbily spis plochy typu central park ve Kbelích nebo lesopark v Letnanech. Místo příroda, prochazka, zmrzlina, sednout si, volně se pohybovat....	Prave ze je vse spise pruchozí nez i umoznující zastavení. Prijdu Vinorskym parkem a co? Dojdu do Ctenic a?	Asi uplne nerozumim otazce :(Ano
Ne, chybí revitalizace okolí Normy a před hřbitovem	Ctěnický háj, VINOŘSKÉ náměstí, Zámecký park ve Ctěnicích	Okolí Normy, okolí hřbitova, chybí revitalizace včetně hezkých laviček, Mladoboleslavské chybí zeleň na hlavní třídě před obchody	Nikdo se nevěnuje revitalizaci okolí Normy a hřbitova		Ano
	Ctěnický háj, VINOŘSKÝ park za zámkem, Zámecký park ve Ctěnicích, Bažantice v Satalicích				
ano	Ctěnický háj, VINOŘSKÝ park za zámkem, Park v Podskalí, Rybníky Obůrka a cesta podél VINOŘSKÉHO potoka, Zámecký park ve Ctěnicích	Prostor kolem Normy je takový unylý. Sice občas pouť, ale jinak je to jen prázdná louka bez využití.	Nespoleníive MHD s nastupem prednimi dvermi, kde mnozí řidiči jsou pány všeho tvorstva. Absence optického připojení k internetu i mimo sídliště. Absence vlastních rozhodovacích pravomocí (vše se musí řešit s městem, TSK, ...), což znamená že i jednoduchý chodík do ctěnic či přezletic se řeší dekády a nikomu to nepřijde divné.	Kombinace staré a nové výstavby, starých zákoutí, všude je to kousek do zeleně.	Ano
Ano	Hoffmanův Dvůr, Ctěnický háj se zámkem	Nevím	Doprava	Nevím	Ne
Má.	Ctěnický háj, Rybníky Obůrka a cesta podél VINOŘSKÉHO potoka, Sportovní hřiště, Zámecký park ve Ctěnicích, Hofmanův dvůr.	Zastávka MHD VINOŘSKÝ zámek dolů. Naprosto špatně! Nebezpečná. Není tam místo. Mohla být v zatáčce jako opačná, místa na rozšíření je tam dost.	Ořezaná MHD.		V centru není vhodné místo pro spojení uvedené ve spojení s prostorem u Normy, kde bývají kolotoče. Středem ale prochází hlavní silnice.
	Ctěnický háj, Rybníky Obůrka a cesta podél VINOŘSKÉHO potoka	Norma - nevyužitý prostor bez něčeho Ztracený prostor díky Mariapoli	Není centrum Není místo pro setkávání	Blízko parky / prostory (Ctěnice, Oburky, Satalická obora)	Ano
ne	Ctěnický háj, VINOŘSKÝ park za zámkem, Park v Podskalí, Rybníky Obůrka a cesta podél VINOŘSKÉHO potoka	místo u hřbitova	nedostatek zeleně, parku, VINOŘ přetrnuta rusnou Mladoboleslavskou ulicí	Ctěnický háj	ano
Ano.	Ctěnický háj, VINOŘSKÝ park za zámkem	Prostor kolem Normy a zastávka u hřbitova. Působí nepřívětivě, v noci špatně osvětlené. Nedodělaný kruhový objezd.	Tranzitní doprava v Mladoboleslavské, Klenovské a Bohdanečské.	Zeleň v parcích a lesích okolo. Rybníky.	Je to vhodné místo, protože dosud není smysluplně využito.

Má Vinoř dostatek zeleně?	Kam ve Vinoři nejčastěji chodíte za rekreací?	Jaké veřejné prostory Vám připadají špatně řešené a proč?	Co jsou největší problémy Vinoře?	Co jsou největší hodnoty z hlediska veřejných prostor?	Je podle Vás vhodné místo pro náměstí či parkové náměstí prostor vedle centra Mariapoli a u Normy?
Má. Ale je zanedbaná (byť se nově paní Vaculová snaží).	Ctěnický háj, Vinořský park za zámek, Zámecký park ve Ctěnicích	Okolí Normy_zdravotního střediska. Není to vyřešeno jako veřejný prostor, přitom to je imho takový nový středobod Vinoře	Doprava na Mladoboleslavské, rybníky ve správě rybářů, zanedbaná zeleň, zanedbaná dětská hřiště, žádné možnosti pro náctileté, žádný program pro náctileté.	Nerozumím na co se ptáte.	Myslím, že ten prostor by měl něčemu takovému sloužit.
Ano	Ctěnický háj, Rybníky Obůrka a cesta podél Vinořského potoka, Zámecký park ve Ctěnicích, Bažantice v Satalicích	Prostor u Normy: nekvalitní parkovací plocha, nevyužitý pozemek u Normy, kruhový objezd, který mi připadá nesmyslný, protože je v centru obce.	Znicene a prehnajene oburecke rybniky, nedodelany a dlouho vypuštěný Cukrovarský rybník. Bezohlední majitelé psů, kteří své psy nezvládají a nechávají je štěkat hodiny a hodiny, nezáměr obecních zastupitelů toto komentovat a řešit.	Obory v okolí Vinoře	ano
Ano	Dětské hřiště Opočinská u ZŠ	Okolí Normy a hřiště u tělocvičny. Chybí truhlíky s květinami a hřiště je v dezolátním stavu	Úklid a květinové záhony	Pořádek v obci, lavičky, květiny	Ano. Je to centrum obce, narozdíl od Vinořského náměstí
Nemá	Ctěnický háj, Vinořský park za zámek, Zámecký park ve Ctěnicích	Okolo Normy, scházejí se tam opilí mladí lidé	Málo zeleně k odpočinku a málo parkovacích míst	Setkání a relaxace, trhy	Ano
	Vinořský park za zámek, Bažantice v Satalicích				
Nemá	Vinořský park za zámek, Park v Podskalí, Zámecký park ve Ctěnicích	Norma a její prostory kolem parkoviště	Vinořská zámek a přilehlý park	Kostel, Vinořský zámek	Ano
Ano	Ctěnický háj, Rybníky Obůrka a cesta podél Vinořského potoka, Zámecký park ve Ctěnicích	Kruhový objezd je ostudný...	Málo dětských hřišť, nevzhledný kruhový objezd, nulový vliv na dění ve Ctěnickém háji, který vypadá hůř a hůř, špatné silnice ve směru na Přezletice..	Nechybí zeleň, je udržovaná, všude chodníky, dost míst pro procházky	ANO
Vždy jí může být více 😊	Ctěnický háj, Vinořský park za zámek, Park v Podskalí, Rybníky Obůrka a cesta podél Vinořského potoka, Vinořské náměstí, Zámecký park ve Ctěnicích	Parkoviště a blízké okolí Normy (nevypadá pěkně)	Ulice Rosická, Klenovská - nekvalitní komunikace Chybějící chodník mezi Vinoří a Přezleticemi z ulice Rosická Nevzhledné průmyslové objekty, ideální vybudovat něco jako v Letňanech (https://www.czech-warehouses.com/sklad/letnany-business-park/) "Dočasný" kruhový objezd je nevzhledný		Pokud by to mělo pozitivní vliv na okolí Normy, tak ano
Ano	Ctěnický háj, Vinořský park za zámek, Park v Podskalí, Rybníky Obůrka a cesta podél Vinořského potoka, Zámecký park ve Ctěnicích, Bažantice v Satalicích	Využití veřejných prostranství ve Vinoři v dnešní podobě nemají hlavu a patu, celé centrum Vinoře podél Mladoboleslavské je navíc nebezpečné pro chodce	Doprava, nesystémové řešení rozvoje Vinoře v minulosti	Pozice, dostupnost, využití	Ano
ano	Park v Podskalí	centrum okolo Mladoboleslavské	chybí obchvat		ano
Není to špatné, více zeleně rozhodně neuškodí.	Ctěnický háj, Park v Podskalí, Zámecký park ve Ctěnicích	Ve Vinořském parku je často velké bahno. S kočárkem se tam nedá projet ani za sucha. Podobně je na tom i chodník podél vinořského potoka.	Hustnoucí doprava skrz centrum. Chybí výrazné klidné centrum/náměstí. Ideálně bez aut.	Současné zelené plochy.	Umím si to zde představit. Škoda té Normy, že nestojí někde více bokem.
Ano	Ctěnický háj, Vinořský park za zámek, Park v Podskalí, Rybníky Obůrka a cesta podél Vinořského potoka, Dětské hřiště Opočinská u ZŠ, Prostor před zámek, Zámecký park ve Ctěnicích, Bažantice v Satalicích	Dětská hřiště- všechna by měla být lépe vybavená, více herních prvků	Doprava	Hodně zeleně	Ne
Ano	Ctěnický háj, Zámecký park ve Ctěnicích	Chodníky, parkování pro auta, zeleň	Projíždání rozpočtových peněz úřadem a tudíž jejich nevěnování dalšímu zvelebování Vinoře pro všechny občany	Prostranství u kostela a u rybníků plus Ctěnický háj a Satalicích obora	V současnosti už ne. Pokud by úřad dříve neprodal pozemky před školou právě Mariapoli tak ano.
ano	Ctěnický háj, Rybníky Obůrka a cesta podél Vinořského potoka, Zámecký park ve Ctěnicích	nevyžívám žádné, nevyhovují mi (v předchozím bodě uvedené jsou daleko), chybí něco jako je Centrální park ve Kbelích alespoň v menším měřítku	absence strategických projektu, které je možné dobře řešit, ale není zájem - oblast parkování, chybějící dětské hřiště (nebo obdobných prostor) ve větší části obce s novou zástavbou a rodinami s dětmi, nulová podpora seniorů - domov pro seniory a případně stacionář a prostor pro potkávání,	příměstský charakter zástavby - hodně zeleně	vedle centra Mariapoli ano, ale nepatří obci

CO SE VINOŘÍ?
Nové náměstí a park

WHAT TO DO WITH VINOŘ?
WHAT COMES UP IN TOWN'S CENTER?
New square and park

Berenika Pilařová

Studie k bakalářské práci
MČ Praha - Vinoř

studio Rehwaldt + Conception
FA ČVUT v Praze / FA CTU in Prague
zimní semestr 2020/2021 _ AT3

