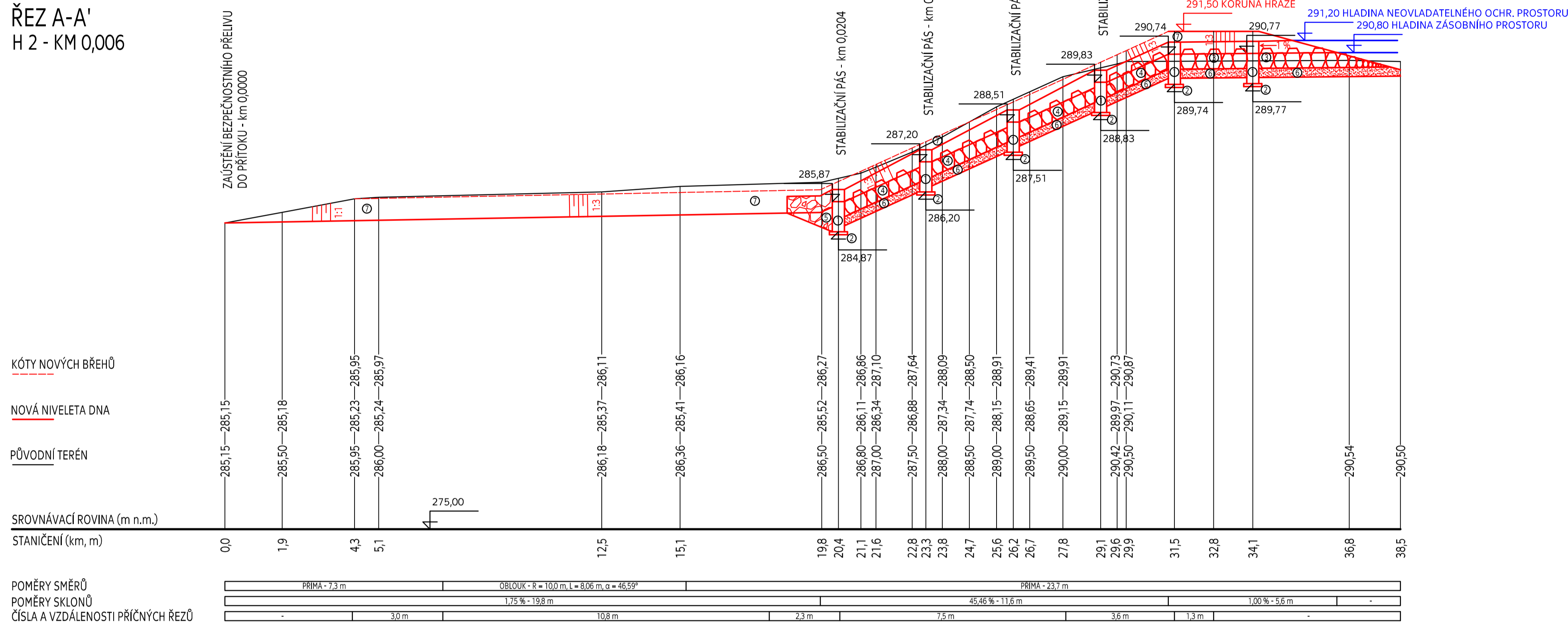


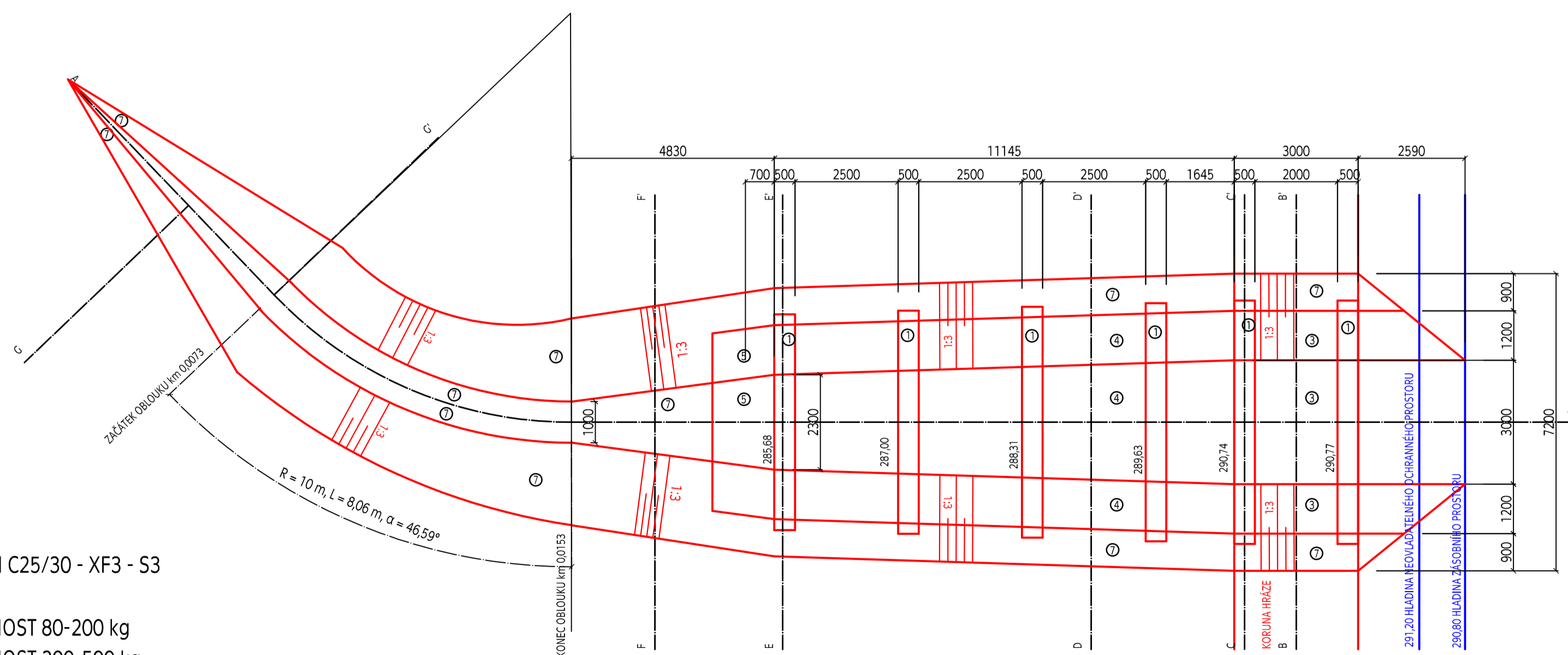
KATASTRÁLNÍ ÚZEMÍ
ČÍSLA POZEMKŮ (p.č.)

k.ú. Bělý Kostel nad Nisou
1313/5

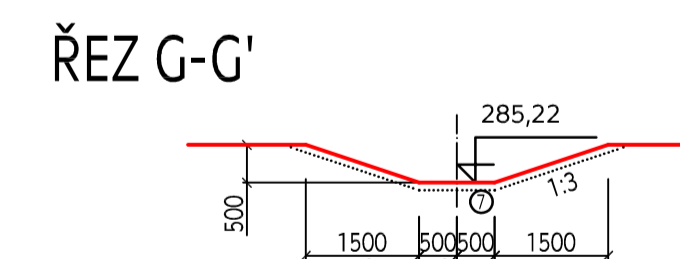
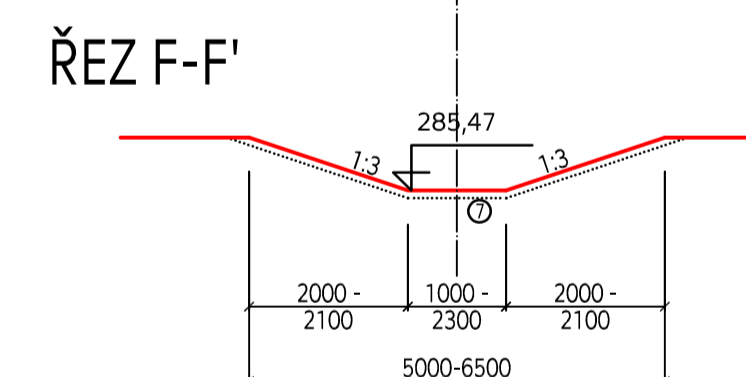
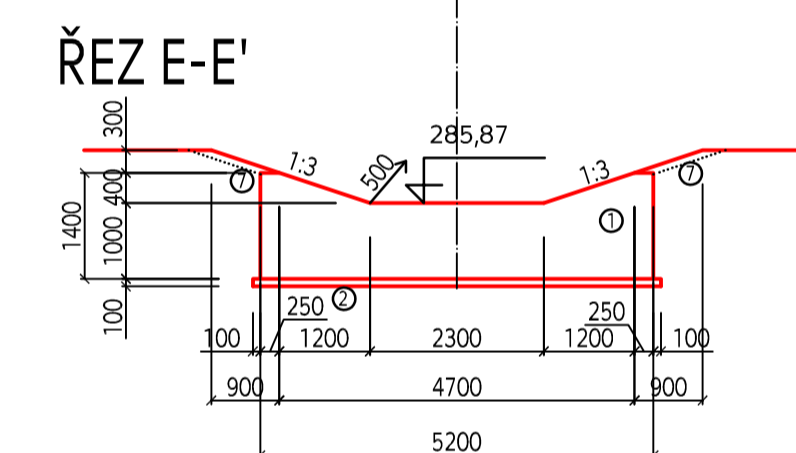
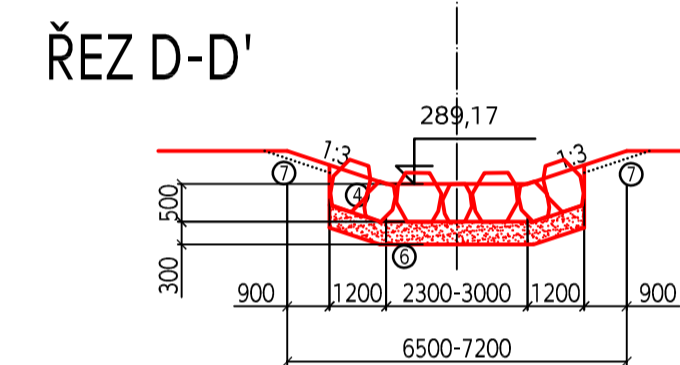
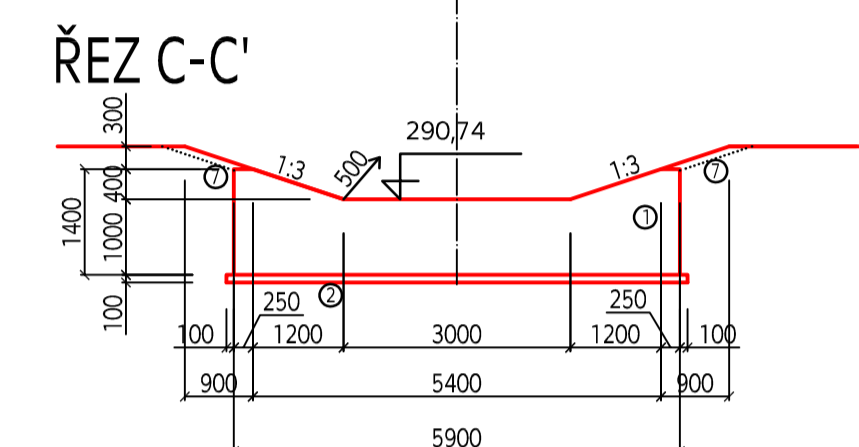
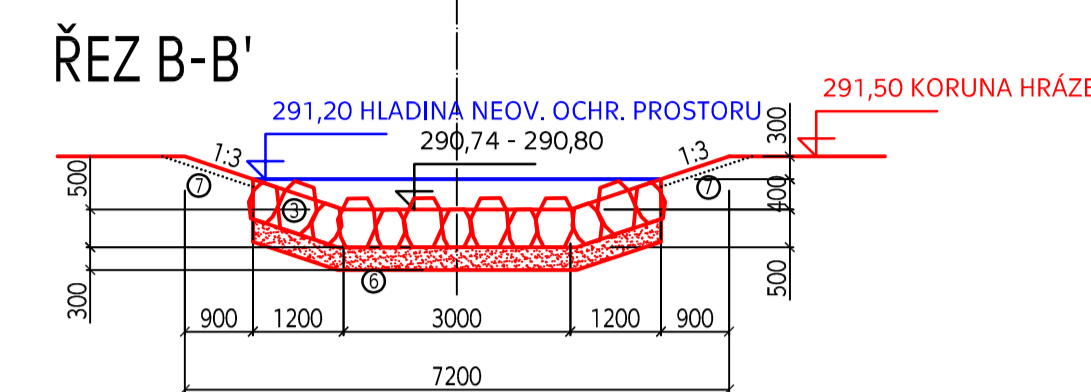
ŘEZ A-A' H 2 - KM 0,006



PŮDORYS



- ① STABILIZAČNÍ PÁSY, ŠÍŘKA 500 mm, HLOUBKA 1000 mm, BETON C25/30 - XF3 - S3
- ② PODKLADNÍ BETON C25/30 - S1, MOCNOST 100 mm
- ③ ROVNANINA Z LOMOVÉHO KAMENE, MOCNOST 500 mm, HMOTNOST 80-200 kg
- ④ ROVNANINA Z LOMOVÉHO KAMENE, MOCNOST 500 mm, HMOTNOST 200-500 kg
- ⑤ KLÍN Z LOMOVÉHO KAMENE, STŘEDNÍ VELIKOST KAMENE 300-400 mm
- ⑥ PODSYP Z KAMENIVA, ZRNITOST 32-63, MOCNOST 300 mm
- ⑦ OHUMUSOVÁNÍ A OSETÍ, MOCNOST 100 mm



VYPRACOVAL: Bc. KLÁRA VEJVÁLKOVÁ	VEDOUCÍ DIPLOMOVÉ PRÁCE: Ing. VÁCLAV DAVID, Ph.D.	
KATASTRÁLNÍ ÚZEMÍ: BĚLÝ KOSTEL NAD NISOU	OBEC: BĚLÝ KOSTEL NAD NISOU	
KRAJ: LIBERECKÝ	PŘEDMĚT: DIPLOMOVÁ PRÁCE	ČESKÉ VYSOKÉ UČENÍ TECHNICKÉ V PRAZE
AKCE: MALÁ VODNÍ NÁDRŽ "V ZÁŘEZU"		DATUM: 1/2021
PŘÍLOHA: BEZPEČNOSTNÍ PŘELIV - PODÉLNÝ PROFIL, PŮDORYS, PŘÍČNÉ ŘEZY		STUPEŇ: DP
MĚŘÍTKO: 1 : 100		Č.PŘÍLOHY: D.3,5
		POČET A4: 8 A4