










**LEGENDA**

- Dálnice ..... 
  - Silnice I. třídy ..... 
  - Silnice II. třídy ..... 
  - Silnice III. třídy ..... 
  - Hlavní příjezdové směry ..... 
-  číselné označení pozemní komunikace
  -  území hl. m. Prahy
  -  území městské části Praha - Suchbát
  -  Vltava



KATEDRA	K612 Ústav dopravních systémů	JMÉNO STUDENTA
OBOR	Dopravní systémy a technika	Bc. Klára CIESLOVÁ
VEDOUcí PRÁCE	doc. Ing. Jiří Čarský, Ph.D.	
ROČNÍK	2019/2020	

PODKLAD:  
Geoportál ČÚZK

OBSAH : PŘEHLED VÝZNAMNÝCH POZEMNÍCH KOMUNIKACÍ NA PŘÍJEZDU DO SEVEROZÁPADNÍHO SEGMENTU HL. M. PRAHY

PŘÍLOHA K DIPLOMOVÉ PRÁCI :  
**TRAMVAJOVÁ A AUTOBUSOVÁ DOPRAVA V MĚSTSKÉ ČÁSTI PRAHA-SUCHDOL**

FORMÁT	1 × A3
MĚŘITKO	/
DATUM	02. 06. 2020
ČÍSLO PŘÍLOHY	<b>1</b>