



LKLN Plzeň/Líně

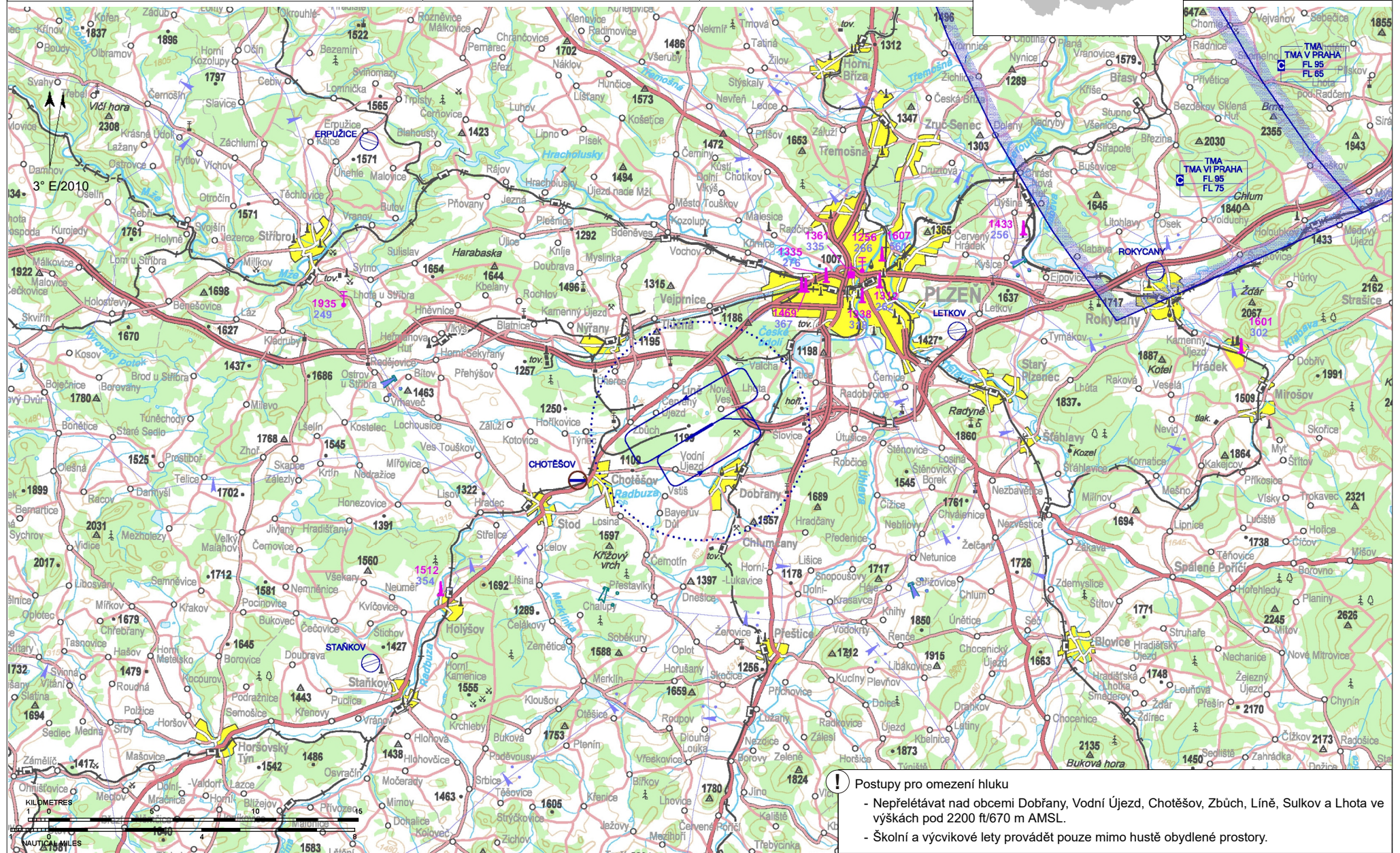
ARP: 49° 40' 31" N, 13° 16' 28" E
 11 km SW střed Plzeň
 ELEV: 1188 ft / 362 m
 Okruh: 2200 ft / 670 m AMSL





Líně RADIO
129,005

 Veřejné vnitrostátní letiště /
 Neveřejné mezinárodní letiště

 VFR den, výsadková činnost



 Postupy pro omezení hluku

- Nepřelétávat nad obcemi Dobřany, Vodní Újezd, Chotěšov, Zbůch, Líně, Sulkov a Lhota ve výškách pod 2200 ft/670 m AMSL.
- Školní a výcvikové lety provádět pouze mimo hustě obydlené prostory.

