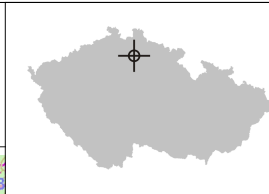


LKMH Mnichovo Hradiště

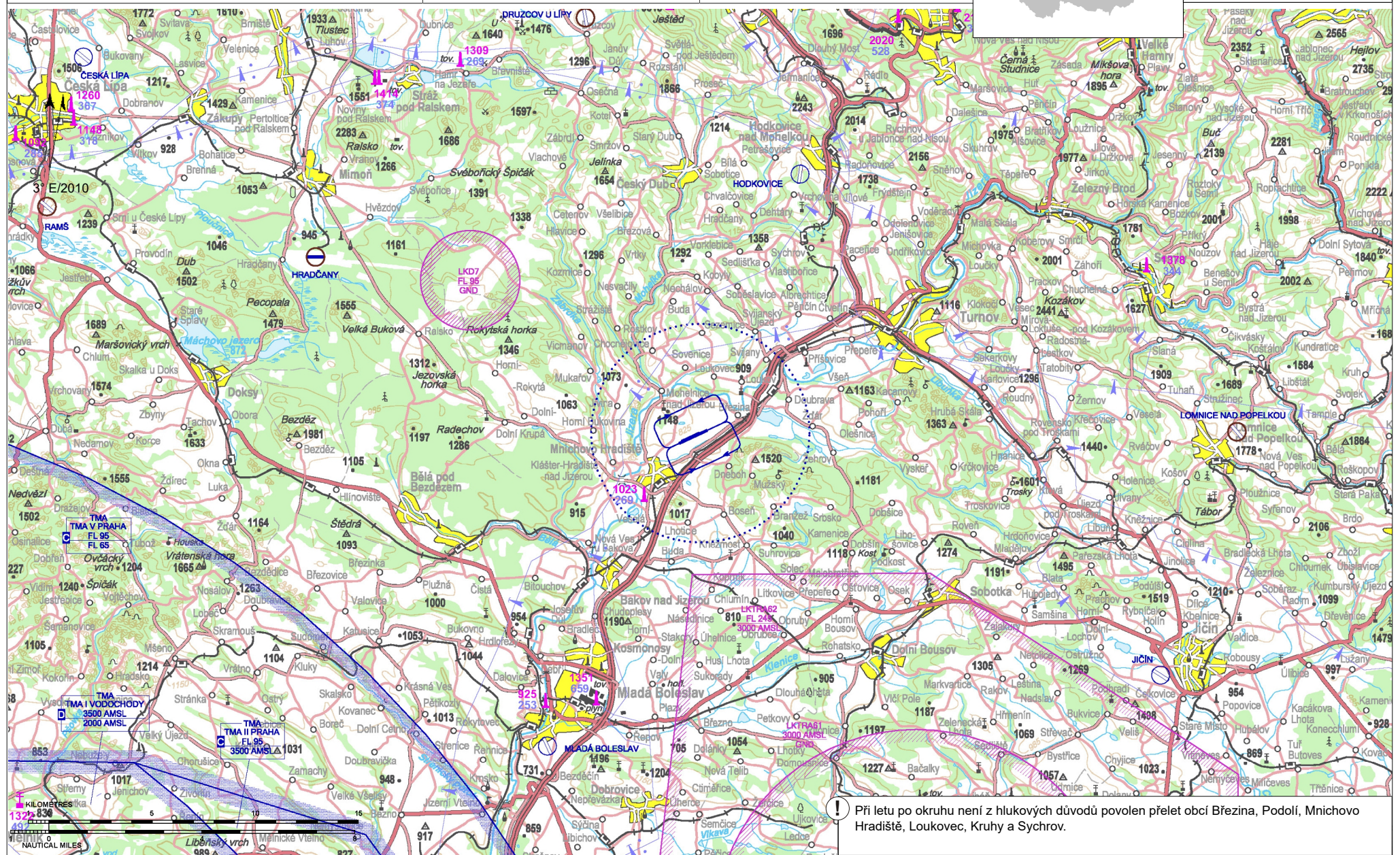
ARP: 50° 32' 24" N, 15° 00' 24" E
 3 km NE Mnichovo Hradiště
 ELEV: 801 ft / 244 m
 Okruh: 1805 ft / 550 m AMSL



Hradiště RADIO
120,405

S Veřejné mezinárodní letiště

X VFR den

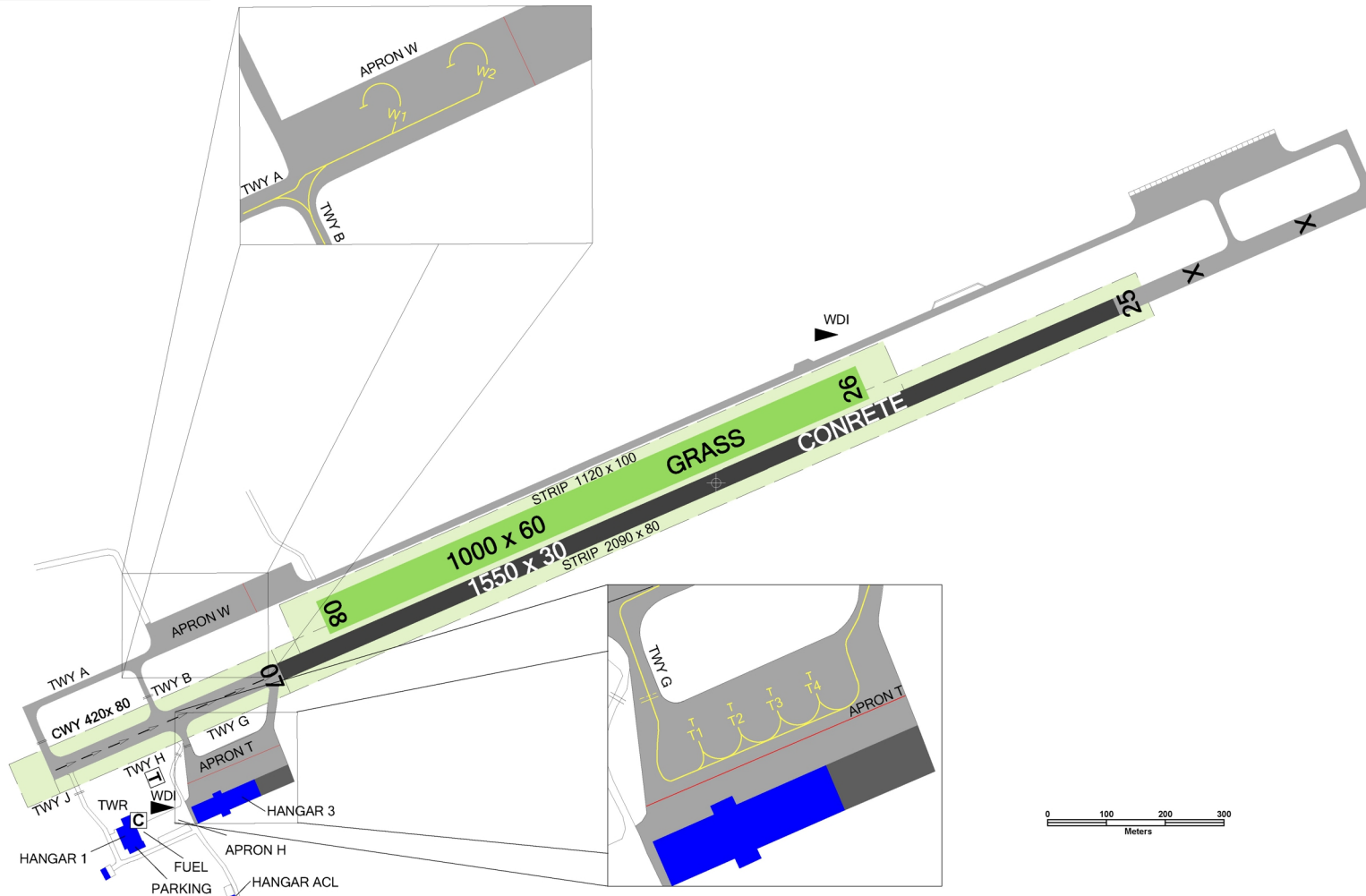


! Při letu po okruhu není z hlukových důvodů povolen přelet obcí Březina, Podolí, Mnichovo Hradiště, Loukovec, Kruhy a Sychrov.

LKMH Mnichovo Hradiště



Hradiště RADIO
120,405



RWY	Magnetický směr	Rozměry RWY	Únosnost	TORA	TODA	ASDA	LDA
07	065°	1550 x 30	PCN 25/R/A/Y/T	1970	2030	1970	1550
25	245°	1550 x 30	PCN 25/R/A/Y/T	1550	1970	1970	1550
08	065°	1000 x 60	5500 kg / 0.8 MPa	1000	1200	1000	1000
26	245°	1000 x 60	5500 kg / 0.8 MPa	1000	1060	1000	1000



Aero-taxi OKR, a.s.

Tanvaldská 345, 463 11 Liberec 30,
☎ +420 485 105 040

letišť - Letiště, 295 01 Mnichovo
Hradiště, ☎/☎ +420 326 721 973,
☎ +420 603 197 336, EN
Poskytování informací známému
provozu - ☎ +420 326 721 973,
☎ +420 603 197 336, www.lkmh.cz,
info@lkmh.cz



0700-1500 jinak O/R



letecký benzín: AVGAS 100LL, letecký
petrolej JET-A1 O/R



O/R - Aeroshell 15-W-50, ELF 100



O/R, omezeně



O/R, omezeně



hotely a penziony v Mnichově Hradišti



NIL



bus, vlak, taxi, služební auto O/R

Celní a pasové odbavení: MON - FRI O/R
(písemně, fax) 24 HR předem, jinak O/R
(písemně, fax) 48 HR předem

TWY C, D, E, F a stojánka N jsou uzavřeny
pro letecký provoz.

Na letišti je na zpevněné RWY přípustný
provoz letadel kódového označení do 2B, s
MTOW do 25 t.

