

DIPLOMOVÁ PRÁCE

Strategický plán obce Červený Újezd

Strategic Plan of Municipality Červený Újezd

STUDIJNÍ PROGRAM

Projektové řízení inovací

VEDOUcí PRÁCE

Ing. arch. Petr Štěpánek, Ph.D

ŠILHANOVÁ

LUCIE

2020

I. OSOBNÍ A STUDIJNÍ ÚDAJE

Příjmení:	Šilhanová	Jméno:	Lucie	Osobní číslo:	460558
Fakulta/ústav:	Masarykův ústav vyšších studií (MÚVS)				
Zadávací katedra/ústav:	Oddělení veřejné správy a regionálních studií				
Studijní program:	Projektové řízení inovací				
Studijní obor:	-				

II. ÚDAJE K DIPLOMOVÉ PRÁCI

Název diplomové práce:	Strategický plán obce Červený Újezd		
Název diplomové práce anglicky:	Strategic Plan of Municipality Červený Újezd		
Pokyny pro vypracování:	CÍL PRÁCE: Cílem DP je zpracování strategického plánu obce Červený Újezd. PŘÍNOS PRÁCE: Přínosem DP je zhotovený strategický plán, který bude v souladu s hodnotami obce. OSNOVA: (1) Úvod; (2) Strategické plánování; (3) Metodologie, vymezení rozsahu problematiky; (4) Realizace strategického plánu; (5) Závěr.		
Seznam doporučené literatury:	FOTR, J., VACÍK, E., ŠPAČEK, M., SOUČEK, I. Úspěšná realizace strategie a strategického plánu, 2017. MAIER, K. Udržitelný rozvoj území, 2012. PŮČEK, M., KOPPITZ, D. Strategické plánování a řízení pro obce, města a regiony, 2012. JEŽEK, J. Kritická analýza strategického plánování obcí, měst a regionů v České republice, 2017.		
Jméno a pracoviště vedoucí(ho) diplomové práce:	Ing. arch. Petr Štěpánek, Ph.D., ČVUT v Praze, Masarykův ústav vyšších studií, oddělení veřejné správy a regionálních studií		
Jméno a pracoviště konzultanta(ky) diplomové práce:			
Datum zadání diplomové práce:	30. 11. 2019	Termín odevzdání diplomové práce:	30. 4. 2020
Platnost zadání diplomové práce:	30. 9. 2021		
Podpis vedoucí(ho) práce	Podpis vedoucí(ho) ústavu/katedry	Podpis děkana(ky)	

III. PŘEVZETÍ ZADÁNÍ

24. 4. 2020	Lucie Šilhanová
Datum převzetí zadání	Podpis studenta(ky)

ŠILHANOVÁ, Lucie. *Strategický plán obce Červený Újezd*. Praha: ČVUT 2020. Diplomová práce. České vysoké učení technické v Praze, Masarykův ústav vyšších studií.



**MASARYKŮV ÚSTAV
VYŠŠÍCH STUDIÍ
ČVUT V PRAZE**

Prohlášení

Prohlašuji, že jsem svou diplomovou práci vypracovala samostatně. Dále prohlašuji, že jsem všechny použité zdroje správně a úplně citovala a uvádím je v příloženém seznamu použité literatury.

Nemám závažný důvod proti zpřístupnění této závěrečné práce v souladu se zákonem č. 121/2000 Sb., o právu autorském, o právech souvisejících s právem autorským a o změně některých zákonů (autorský zákon) v platném znění.

V Praze dne: 19. 08. 2020

Podpis:

Poděkování

Chtěla bych poděkovat zastupitelstvu a starostovi obce Červený Újezd za poskytnuté informace, čas i cenné rady, bez kterých by tato diplomová práce nemohla vzniknout. Dále bych chtěla poděkovat příteli a rodině, že při mně stáli při tvorbě této práce.

Abstrakt

Cílem diplomové práce je zpracování strategického plánu obce Červený Újezd. Přínosem práce je strategický plán, který je v souladu s hodnotami obce. Teoretická část je podložena odbornou literaturou a zabývá se tématy strategického řízení, strategického plánování, dále obsahuje metody a tvorbu strategického plánu. Jelikož se diplomová práce zabývá obcí, obsahuje teoretická část i kapitolu, která se zabývá základními informacemi o obcích. V praktické části je socioekonomická analýza zkoumané obce, dále průzkum veřejného mínění, SWOT analýza a vytvořený Strategický plán.

Klíčová slova

Strategický plán, obec, Červený Újezd, rozvoj, analýza

Abstract

The aim of this diploma thesis is to prepare a strategic plan of the municipality Červený Újezd. The benefit of this diploma thesis is a strategic plan which is in line with the values of the municipality. The theoretical part is based on professional literature and deals with the topics of strategic management, strategic planning, and also with methods of creating a strategic plan. Since the diploma thesis deals with municipalities, there is also a chapter in the theoretical part, which contains basic information about municipalities. The practical part contains a socio-economic analysis of the specific municipality, an opinion poll, SWOT analysis and a draft of a strategic plan.

Key words

Strategic plan, municipality, Červený Újezd, development, analysis

Obsah

Úvod.....	5
1 Strategické plánování v obci	7
1.1 Strategické řízení.....	7
1.2 Strategie.....	8
1.3 Strategické plánování a strategický plán.....	8
1.4 Strategický plán	9
1.4.1 Metody tvorby strategického plánu	10
1.4.2 Tvorba strategického plánu.....	11
2 Obec	12
3 Socioekonomická analýza obce Červený Újezd	16
3.1 Základní charakteristika.....	16
3.2 Geografické údaje obce	17
3.3 Historie obce	19
3.3.1 Znamá místa.....	19
3.4 Demografické údaje obce.....	20
3.5 Infrastruktura	24
3.5.1 Dopravní infrastruktura	24
3.6 Životní prostředí.....	26
3.7 Služby.....	28
3.7.1 Zaměstnání a podnikání	30
3.8 Kultura a volný čas.....	30
3.8.1 Sport a Sokol.....	30
3.8.2 Kultura.....	31
3.9 Obecní úřad pro občany	32
3.9.1 Dotace.....	33
3.10 Zasedání zastupitelstva.....	33
3.10.1 Zápisy ze zasedání zastupitelstva z roku 2019.....	33
3.10.2 Zápisy ze zasedání zastupitelstva z roku 2020.....	34
4 Průzkum veřejného mínění	36
5 SWOT analýza obce.....	39

5.1	Silné stránky obce	39
5.2	Slabé stránky obce.....	39
5.3	Příležitosti.....	40
5.4	Hrozby.....	41
6	Návrh strategického plánu obce	42
6.1	Strategické cíle.....	42
6.2	Opatření a aktivity vedoucí ke strategickým cílům	43
6.2.1	Ganttův diagram	44
6.3	Akční kroky na období 2020-2023.....	46
	Závěr	51
7	Seznam použité literatury.....	57
	Seznam obrázků	61
	Seznam grafů	62
	Seznam tabulek	62

Úvod

Tato diplomová práce se zabývá strategickým plánem obce Červený Újezd. Zkoumaná obec se nachází ve Středočeském kraji, nedaleko hlavního města Praha. Obec doposud neměla vytvořený strategický plán a tato práce by měla představovat jeho návrh.

Teoretická část diplomové práce poskytuje teoretický základ, který byl podkladem pro tvorbu praktické části. Setkáváme se zde s pojmy jako je strategické řízení, strategický plán nebo metody jeho tvorby. Dále jsou zmíněny základní pojmy jako je obec, zastupitelstvo nebo druhy obcí.

V praktické části je popsán profil zkoumané obce Červený Újezd. Socioekonomická analýza obce obsahuje základní charakteristiku obce, stručnou historii, demografické údaje obyvatelstva, dále její občanskou vybavenost, ekonomické podmínky a kulturu a volný čas v obci. Ze socioekonomické analýzy byl vytvořen průzkum veřejného mínění, který byl podkladem pro sestavení SWOT analýzy slabých a silných stránek obce a příležitostí a hrozeb. Obci byla stanovena vize a strategické cíle do následujících let. K naplnění strategických cílů je třeba se propracovat pomocí opatření a aktivit k jednotlivým položkám rozvojových akcí. Jelikož jsou strategické cíle naplánovány mezi lety 2020-2027, byl vytvořen Ganttův diagram, který přesně zachycuje, v jakém časovém období se budou jednotlivé aktivity tvořit. Na závěr byly sepsány akční kroky, které reprezentují nejbližší období 2020-2023 a popisují, co obec čeká v následujících letech. V akčních krocích je vždy rozepsána také odhadovaná finanční náročnost, zdroje financování a investor. V závěru práce jsou nakonec shrnuty poznatky ze sepsání této práce.

TEORETICKÁ ČÁST

1 Strategické plánování v obci

1.1 Strategické řízení

K úspěšnému fungování obce je zapotřebí, aby směřovala směrem, který je pro ni přínosný. K tomu potřebujeme strategické řízení, které je dle Půčka a Koppitze (2012, s. 10) každodenním způsobem myšlení, jenž vede k naplnění očekávaných cílů celé obce. Je nutné, aby všichni zúčastnění rozuměli procesu strategického řízení a věděli, co obnáší jejich role v systému řízení a jaké se od nich očekávají výstupy. Proto je také důležité, aby byl systém řízení obce principiálně jednoduchý a jasně čitelný pro všechny zainteresované strany. Díky tomu bude systém efektivní v dlouhodobém horizontu, udržitelný a funkční. Zmínění autoři výše pojmenovali tento model „dělat správné věci správně“. Dále dodávají, že dle nich „dělat správné věci“ znamená nacházet a následně prosadit nejnutnější potřeby obce s ohledem na místní podmínky, omezení a limity se zapojením odpovídajících zdrojů. Druhá část modelu správného provádění, přichází na řadu až po schválení „správných věcí“ a zabírá se myšlenkou odpovídajícího řízení a častého monitorování stavu obce. (Půček, 2012, s. 9-12)

Mezi výhody strategického řízení můžeme zařadit vlastnost zapojení organizace, která na svou budoucnost nejen reaguje, ale také se na ni aktivně podílí; ubývá špatných rozhodnutí, snižuje se chybovost a můžeme pozorovat kladný přístup ke změnám. (Mallya, 2007, s. 28-29)

Strategické řízení ale není dáno žádným zákonem v České republice, a tak obce nenutí nic k tomu, aby se o tento funkční model řízení zajímaly a inspirovaly se jím. V zákoně č. 128/2000 Sb. §38 odst. 1 o obcích je zakotvena pouze povinnost „využívat majetek obce účelně a hospodárně“ a dále také, že povinností každé obce je „pečovat o zachování a rozvoj svého majetku“.

Strategické řízení probíhá dle Slavíka (2014, s. 31) ve třech krocích:

- Strategická analýza – ukazuje aktuální situaci
- Strategická volba – co přinese budoucí vývoj a co je potřeba k dosažení našich cílů
- Realizace strategie a následné řízení změn

Mallya (2007, s. 25) se shoduje ve výkladu se Slavíkem, jen kroky nazývá modely:

- Lineární model – zabývá se plánováním
- Adaptabilní model – monitoruje okolí organizace
- Interpretační model – motivace zainteresovaných stran, aby byly v souladu s cíli organizace

Autor Fotr (2012, s. 27-29) přidává jednu fázi navíc a dle něj vypadají fáze strategického řízení takto:

- Formulace strategického záměru – zabývá se žádoucím cílem

- Tvorba strategického plánu – výsledkem jsou varianty strategického plánu
- Implementace strategie – vyvodí aktivity, které jsou potřeba k dosažení cíle a zdroje na ně potřebné
- Hodnocení strategie – reakce na změny, které mohou v průběhu nastat, vyhodnocení dosažených výsledků

Půček (2009, s. 7) jmenuje čtyři fáze strategického plánování následovně:

- „Fáze analýzy
- Fáze zpracování
- Fáze zavedení
- Fáze strategického učení, zlepšování.“

Jelikož ale není obec klasickým podnikem, jehož cílem je generovat zisk, budeme se držet vysvětlení a dělení fází strategického řízení dle Fotra.

1.2 Strategie

Dle Fotra (2012, s. 26) je středobodem strategického řízení strategie, což by se dalo zkráceně vysvětlit jako přeměna úmyslu ve výsledek. (Půček, 2012, s. 9) Autoři (Fotr, Mallya, Slavík) se shodují, že strategie organizace je obsažena v existenci směru, který organizace dlouhodobě sleduje, jejích vytyčených cílů, její politiky určující dosažení těchto cílů, rychlé aklimatizaci na měnící se okolní podmínky a zapojením všech dostupných zdrojů a schopností. Na počátku strategie je vidina poslání organizace a na jejím konci pak očekávané výstupy, kterých se dosáhlo za daných podmínek. Je to ale také směr, kterého se držíme při rozhodování za nejistoty.

Srpová (2011, s. 177) upozorňuje, že pouze rychlá reakce na změny okolních podmínek nezaručuje růst organizace a je důležité změny rozpoznávat, předpovídat a obracet je ve svůj prospěch.

1.3 Strategické plánování a strategický plán

Strategické plánování začíná otázkou, kde se nacházíme právě teď, tedy zhodnocením aktuálního stavu. Druhou otázkou, kterou si pokládáme je, kam se chceme v budoucnosti dostat za předpokladu, že odpověď můžeme podložit realistickými cíli. Třetí otázkou pak je, jaké možnosti máme k dosažení vybraných cílů a co pro to musíme udělat. Čtvrtá otázka kontroluje, zda jsme předchozí kroky provedli správně, zda se stále držíme původních cílů a zda není potřeba zareagovat a učinit jisté změny. (What is a City Development Strategy?, 2016)

Strategické plánování považuje Fotr (2017, s. 35-36) za předem dané promyšlené kroky, které jsou postupně naplňovány a vedou k vytyčeným cílům. Lidské zdroje, které jsou ve strategii zainteresované, jsou předpokladem pro její úspěšné naplnění.

Mezi přínosy strategického plánování lze zařadit důležitost a pochopení prováděných změn, aktivní zapojení zainteresovaných stran na budoucím vývoji, poznání

konkurence a jejích kroků, efektivní rozdělení zdrojů nebo rychlejší adaptaci na změny. (Fotr, 2017, s. 41)

Autorka Dobrucká a kolektiv (2007, s. 27) shrnuje několik dříve potvrzených a všeobecně známých principů, které garantují, že po jejich dodržení přinese strategický plán obci užitek. Kritéria jsou následující:

- Ucelený pohled na věc je vhodnější, než posuzování jednotlivých problémů obce.
- Aktivní zapojení místních aktérů (obyvatel obce) do plánování, společně s vedením obce a externími odborníky.
- Spolupráce externích odborníků z odlišných odvětví.
- Vybrat ke zkoumání problematiky pouze klíčové problémy.
- Strategický horizont plánu musí být delší, než 4 roky, ideálně však minimálně 10 let. To pak zaručí, že se jedná o dlouhodobý plán rozvoje.
- Propojit dlouhodobý horizont s plněním střednědobých cílů obce.
- Rychlá reakce na přicházející změny, měnící se podmínky a následné přizpůsobení plánu. Z tohoto důvodu je důležitá častá kontrola a případně aktualizace plánu.

Je také zapotřebí, aby strategický plán byl v souladu s územním plánem obce, který je jakýmsi nákresem využívaného území obce, dopravní infrastruktury, uspořádání krajiny a staveb. Schvalování územního plánu má na starost zastupitelstvo obce. Celý povinný obsah územního plánu můžeme nalézt v § 43 1-2 odstavci stavebního zákona. (Maier, 2012, s. 54) Územní plánování, které je upraveno Zákonem o územním plánování a stavebním řádu č. 183/2006 Sb., je procesem, kdy se vytváří podmínky pro udržitelný rozvoj území, povolování staveb a jejich změn a jiných terénních úprav. (Zákon č. 183/2006 Sb., o územním plánování a stavebním řádu, 2006); (Milan Půček - Strategické versus územní plánování, 2009)

1.4 Strategický plán

Strategický plán v kontextu rozvoje obce je zpravidla dlouhodobý strategický dokument, který schvaluje zastupitelstvo obce. Je nástrojem, ale ne cílem, strategického řízení. (Půček, 2012, s. 16-19)

Hučka a Kutscherauer (2006, s. 15) považují strategický plán jako klíčový nástroj strategického řízení a nevidí rozdíl v strategickém řízení obce a řízení podniku. Za největší chybu pak považují tito autoři tvorbu strategického plánu obce najatou externí firmou, která je vhodná jako poradce při tvorbě, ale rozhodně ne vytvořením plánu. Ten musí vyplýnout z „*vize, cíle, priorit a opatření, vyjádřením představy všech aktérů v obci a rozhodnutím zastupitelstva.*“

Pojem strategický plán je dle Mallya (2007, s. 29) jasná vize a směr, kterým se budou organizace dále ubírat. Je to „*mentální model budoucího stavu procesu*“ a musí se stát jakousi provokací, který vyzývá zainteresované strany k aktivitě, a ne pouze k pasivnímu pozorování zpovzdálí.

Fotr (2012, s. 33-34) upozorňuje, že existuje rozdíl mezi pojmy poslání a vize. Vize je dle něj časově omezená a ukazuje, kam se za předem danou dobu má organizace dostat. Tuto vizi formulují lidé z nejvyššího patra organizační hierarchie, ale je nutné, aby byla srozumitelná všem, bez ohledu na jejich postavení v organizaci. Vize obsahuje i plán, kterým zajistí změnu oproti původnímu stavu. Poslání na rozdíl od vize není časově omezené a závisí na hodnotách podniku. Odpovídá na otázky smyslu existence organizace, její jedinečnosti, zákazníků a požadovaných cílů.

Hučka a Kutscherauer (2006, s. 16) dodávají, že plán má „*svou společensko-politickou, systémovou a věcnou dimenzi.*“ Tyto dimenze jsou provázané a ve zkratce se jedná o všeobecnou dohodu o budoucím vývoji obce, kde jsou zapojeni jak občané, tak i řídicí orgány obce; dále je třeba, aby byl plán v souladu s nadřazenými dokumenty o rozvoji na úrovni regionů, České republiky a Evropské unie; a v neposlední řadě by se orientoval na dlouhodobé klíčové problémy v rozvoji obce.

Rozvoj území České republiky zabezpečuje Ministerstvo pro místní rozvoj (MMR), které spravuje několik programů rozvoje. Cílem je dle MMR rozvíjet regiony tak, aby byly konkurenceschopné a soudržné a měly by využívat svůj potenciál. Česká republika za pomoci Evropské unie podporuje rozvoj svého území programy, jako je například:

- Strategie regionálního rozvoje České republiky 2014-2020
- Program rozvoje obce
- Vytvoření aplikace ObcePRO
- Podpora obnovy a rozvoje venkova
- Program rozvoje kraje
- Strategie regionálního rozvoje ČR 2021+ (SRR 21+)
- Koncepce rozvoje venkova

(DotaceEU - Programy rozvoje), (Regionální rozvoj)

Pro potřeby této práce by strategický plán obce spadl do programu Program rozvoje obce. Jelikož se jedná o dlouhodobý program, který trvá déle, než jedno volební období, můžeme dokument, který z programu vznikne, nazvat jako strategický. Strategický dokument je určený pro obec a tím pádem spadá do kategorie, kterou nazýváme municipální úroveň. Zde se tedy jedná o Strategický plán rozvoje obce, který je strategickým dokumentem na municipální úrovni. (Hučka, 2006, s. 25)

1.4.1 Metody tvorby strategického plánu

Jako hlavní přínosy existence strategického plánu považuje Holeček (2009, s. 27-28) nalezení problémů a jejich řešení, sjednocení představ o rozvoji obce a zjištění aktivit, které je potřeba při rozvoji realizovat. V České republice existují dvě používané metody tvorby strategického plánu – expertní nebo komunitní metoda. Expertní metoda tvorby strategického plánu je hojně využívaná zejména kraji, celými regiony nebo velkými městy. Jedná se totiž o zpracovaný náročný strategický plán, který je vytvořen skupinou najatých odborníků a expertů. Je spolehlivější v analytické části plánu. Druhou metodou je metoda komunitní, která zapojuje do tvorby strategického plánu

místní aktéry. Tato metoda je vhodná při zapojení menšího území, jako jsou obce nebo malá města či mikroregiony. Nevýhodou je, že analyzuje pouze klíčové problémy a neřeší komplexně celé dotčené území. V praxi se pak tyto dvě metody kombinují a využívají se podle toho, jaká metoda se do zkoumané části plánu nejvíce hodí. Celkově však platí, že ať už se metody kombinují, či nikoli, je třeba všechny kroky prodiskutovat, získat co nejvíce zdrojů informací a zapojit subjekty, které mohou být při tvorbě strategického plánu jakkoliv nápomocni.

1.4.2 Tvorba strategického plánu

Jak již bylo zmíněno výše, strategický plán je dokument, který je vytvořen na předem dané stanovené období a jeho cílem je rozvoj popisovaného území. Určuje směry rozvoje, nástroje, které jsou potřeba k rozvoji daného území, finanční náročnost rozvoje a zainteresované strany, které se na rozvoji budou podílet. Do tvorby strategického plánu je vhodné zapojit jak místní činitele, tak externí odborníky, z toho důvodu, že bude plán pokrývat zájmy a potřeby obce a zároveň bude vypracován v takové kvalitě, která bude moci sloužit jako podklad pro další strategické dokumenty na vyšší, například regionální, úrovni. (Hučka, 2006, s. 57-58)

Analytická část strategického plánu

Strategický plán je třeba rozdělit na analytickou a návrhovou část. Analytická část obsahuje jakousi situační analýzu sledované obce. Jedná se zde o popis současného stavu obce se zaměřením na jejím předcházejícím vývoji.

Hučka a Kutscherauer (2006, s. 81-82) nazývají analytickou část „*profilem obce*“ nebo jako „*analýzu sociálně ekonomické situace*“. Tento profil obce je pak směrodatný pro vypracování SWOT analýzy a pro odhad dopadů očekávaných výsledků navrhovaných rozvojových aktivit. Profil obce dělí do následujících několika oblastí:

- Ekonomická oblast zahrnují obchod, služby, průmysl, zemědělství a výrobu.
- Sociální oblast zahrnují demografické údaje, zaměstnanost v obci, životní styl (pokrývá oblasti sportu, volného času), vzdělávání a kulturu.
- Oblast infrastruktury zahrnují dopravní infrastrukturu, bydlení a veřejné služby.
- Oblast životního prostředí zahrnuje ovzduší, půdu, vodu, krajinu a odpady.

Návrhová část strategického plánu

Návrhová část je samotným strategickým plánem nebo jeho návrhem. Zde se vytváří SWOT analýza, která má za cíl odhalit slabé a silné stránky zkoumané obce a dále příležitosti a hrozby, které obec mohou rozvíjet nebo ohrozit. Dále se zvolí vize obce, která má shrnovat její budoucí vývoj v čase. Zvolí se také strategické cíle, které se podpoří aktivitami, jež budou směrodatné pro dosažení cílů.

2 Obec

Zakládání sídel pochází již ze středověku a takzvaná „sídelní síť“ je v České republice totožná přibližně poslední dvě století. Sídla se vyznačovala tak, že byla oddělena od okolních sídel a byla zcela hospodářsky soběstačná. Během let došlo k propojování a zvětšování sídel a i přes to je v České republice sídelní síť značně roztržitá.

Nejčastější formou obce v České republice je obec do 500 obyvatel. Jak je možné vidět z tabulky níže, téměř 80 % obyvatel České republiky žije v obcích do 2 000 obyvatel. (Balík, 2009, s. 19) Tento průzkum stavu počtu obcí byl proveden k 1. 1. 2008 a novější komplexní statistika na toto téma zatím neexistuje - to by se ale mohlo změnit se sčítáním lidu, které proběhne v roce 2021.

Tabulka 1 Počet obcí v ČR dle kategorií k 1. 1. 2008

Velikostní kategorie podle počtu obyvatel	Počet obcí (abs.)	Počet obcí (%)
Do 199	1 566	25,06
200-499	2 024	32,39
500-999	1 312	21,00
1 000-1 999	692	11,07
2 000-4 999	381	6,10
5 000-9 999	141	2,26
10 000-19 999	70	1,12
20 000-49 999	42	0,67
50 000-99 999	16	0,26
Nad 100 000	5	0,08
Celkem	6 249	100

Zdroj: (Balík, 2009, s. 20)

Dělení obcí:

- Obec
- Městys
- Město
- Statutární město

Dle Balíka (2009, s. 20-21) se neliší rozsah kompetencí obce, městysu nebo města, ale liší se pouze pojmenování místních obecních orgánů. Označením „městys“ se může obec, po schválené žádosti od předsedy Poslanecké sněmovny značit po tom, co potvrdí, že má obec jakýsi historický nárok. Velikostně se městys řadí do kategorie mezi obec a město. Znovu se toto pojmenování používá od roku 2006 a původně měly městysy z velké většiny zemědělské zaměření na rozdíl od měst. Obec se může stát městem, pokud překročí hranici 3 000 obyvatel a opět bude tato změna schválena předsedou Poslanecké sněmovny. Statutární města mají jako jediná z druhu obcí vyšší postavení, z toho důvodu, že se mohou dělit na obvody a městské části.

Všechny definice obce vychází ze Zákona o obcích č. 128/2000 Sb. podle nějž je obec: „základním územním samosprávným společenstvím občanů“.

Charakteristickými znaky obce pak jsou:

- Území
- Obyvatelstvo
- Vlastní majetek a hospodaření z něj
- Tvorba právních předpisů (nařízení obce a vyhlášky obce)
- Právo na samosprávu
- Mají vlastní orgány (zastupitelstvo, starosta, obecní úřad). (Ponikelský, 2011)

Každá obec má svůj název, který může změnit po podání návrhu na Ministerstvo vnitra a jeho následném souhlasu. Své názvy mají také části obce, které jsou z velké většiny převzaty z historicky vzniklých území. Obec má právo si sama pojmenovávat ulice, části a jiná veřejná prostranství, jako jsou například náměstí nebo parky. Obcím není nařízeno mít vlastní vlajku nebo znak, ale pokud ho nemají, mohou o ně požádat a bude jim přidělen. (§ 27-34a zákona č. 128/2000 Sb. o obcích)

Občanem obce je pak každá fyzická osoba, která dovršila věku 18 let, má státní občanství České republiky a je v obci přihlášena k pobytu. (§ 16 zákona č. 128/2000 Sb. o obcích)

Zastupitelstvo

Počet členů zastupitelstva je stanoven zpravidla dle velikosti obce, ve kterém zastupitelstvo funguje. Můžeme rozlišit členy zastupitelstva uvolněné a neuvolněné – uvolněný člen zastupitelstva vykonává tuto funkci za finanční odměnu, která mu přísluší. Zda jsou členové uvolnění či neuvolnění se hlasuje na zasedání zastupitelstva. Členové zastupitelstva předkládají zastupitelstvu obce své návrhy a připomínky, které se později projednávají. Člen zastupitelstva má pravomoc například schválit program rozvoje obce, podílet se na schvalování rozpočtu obce nebo vydávání obecně závazných vyhlášek. (Příručka pro člena zastupitelstva obce po volbách, 2018)

Povinností člena zastupitelstva je účastnit se jednání zastupitelstva a „hájit zájmy obce a jejích občanů.“ (§ 83 zákona č. 128/2000 Sb. o obcích)

Zasedání zastupitelstva musí být veřejná a musí se konat nejméně jednou za tři měsíce. Zasedání je usnášeníschopné, pokud se sejde nadpoloviční většina členů zastupitelstva. Z každého zasedání je třeba sepsat zápis, který je ověřen podpisem starosty nebo místostarosty a ověřovateli zápisu. (§ 67-98 zákona č. 128/2000 Sb. o obcích)

Starosta a místostarosta obce

„Starosta zastupuje obec navenek.“ Starosta i místostarosta je volen z řad zastupitelstva a podmínkou je, že musí být občanem České republiky. Jedna z hlavních povinností starosty je objednání auditu hospodaření obce, podepisování právních předpisů obce, účast a řízení zasedání zastupitelstva či informování veřejnosti o činnostech obce. Jeho zástupcem je místostarosta, kterých může být zvoleno více. Místostarosta, který je určený k zástupu starosty vykonává všechny činnosti, které ze zákona musí plnit starosta. (§ 103-104 zákona č. 128/2000 Sb. o obcích)

Obecní úřad

Obecní úřad tvoří starosta, místostarosta (nebo místostarostové), tajemník (je-li tato funkce v obci zřízena) a zaměstnanci obce. Obecní úřad může jednat v případech, ve kterých mu to uložilo zastupitelstvo obce. (§ 109-111 zákona č. 128/2000 Sb. o obcích)

Místní akční skupina (MAS)

Jedná se právnickou osobu, která vznikla za účelem podpory rozvoje venkova. K 30. 6. 2020 bylo v České republice celkem 180 MAS, do nichž se zapojilo 94 % všech obcí ČR. (Data pro místní akční skupiny, 2020)

Profesionální management obce

Do této skupiny patří úřad obce, tajemník a vedoucí útvarů. Tyto osoby je potřeba průběžně vzdělávat a odborně připravovat z toho důvodu, že připravují a předkládají dokumenty ke schválení volenému managementu obce (starosta, místostarosta, zastupitelstvo obce). Do odpovědnosti profesionálního managementu spadá i příprava a předložení Strategického plánu rozvoje obce. (Hučka, 2006, s. 15)

PRAKTICKÁ ČÁST

3 Socioekonomická analýza obce

Červený Újezd

V úvodu praktické části bude shrnuta socioekonomická analýza zkoumané obce Červený Újezd. Tento profil obce je nutný k sjednocení informací, uvedení do problematiky venkovské obce a jejích občanů.

3.1 Základní charakteristika

Obec Červený Újezd, pro kterou je tvořen strategický plán, leží v okrese Praha-západ ve Středočeském kraji. Obec se nachází 6,8 km od hranice města Kladna a 8 km od hranice pražské městské části Zličín. Patří do skupiny obcí do 2 000 obyvatel a momentálně (k červenci 2020) v ní žije 1403 obyvatel. Nachází se v nadmořské výšce 380-420 metrů nad mořem a velikost katastrálního území obce je 533,9713 ha.

Obrázek 1 Umístění obce Červený Újezd



Zdroj: www.mesta.obce.cz, 2020.

Červený Újezd spadá do kategorie obce, s přiřazeným kódem základní územní jednotky 532215, pověřenou obcí je Hostivice, obcí s rozšířenou působností pak Černošice. Spadá do LAU1, což je okres Praha-Západ a NUTS3, jakožto Středočeský kraj. (Vyhledávač obce, 2019)

Obec byla původně historicky rozdělena na dvě části – severní, kde je centrum obce a jižní, která byla dříve zastavěna malými venkovskými staveními. Dnes je hranice obou částí téměř smazána a pomyslně ji rozděluje pouze ulice Na Dráze, kudy dříve vedla Kladensko-Nučická dráha. Na východ od obce leží část zvaná Hájek, kde se nachází františkánský klášter ze 17. století.

Obec tohoto názvu není jedinou v České republice – druhý Červený Újezd se nachází v okrese Benešov, nedaleko Tábora.

Znak a vlajka

Znak obce je na červeném pozadí se zlatým kruhem uprostřed, kde vzlétá ze stříbrné větve o třech sucích stříbrný havran. Havran drží v zobáku zlatý prsten s modrým kamenem. Havran i větev jsou často vyobrazovány bílou barvou, avšak v písemných zápisech se objevuje barva stříbrná. Vlajka obce, stejně jako znak obce, byla

stanovena v roce 1999 a má totožné složení barev, jako znak. Vlajka obce tvoří pět svislých pruhů (červený, žlutý, bílý, žlutý, červený) v poměru 1:1:2:1:1. Poměr šířky k délce je 2:3. (O obci, 2009)

Obrázek 2 Znak obce



Zdroj: www.cervenyujezd.com, 2009

Obrázek 3 Vlajka obce

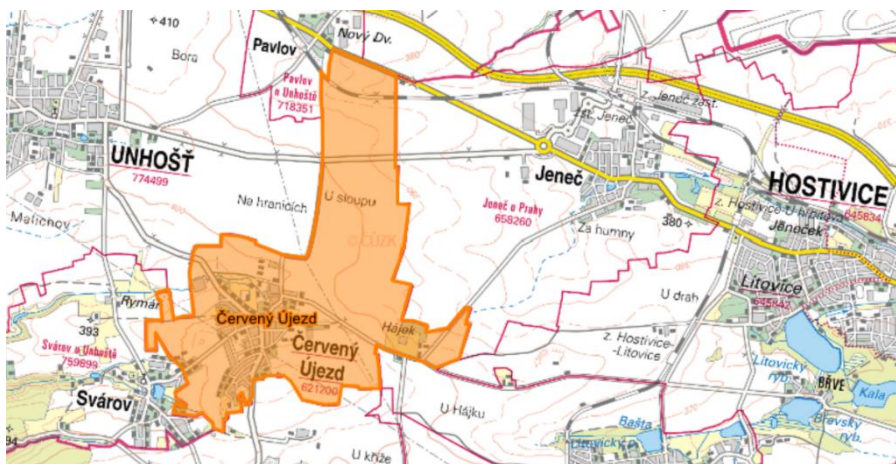


Zdroj: Vyhledávač obcí RIS, 2019

3.2 Geografické údaje obce

Do roku 1974 patřila obec Červený Újezd do okresu Kladno, od tohoto roku pak přešla pod okres Praha-západ, kam momentálně patří 79 obcí. Umístění katastru obce je zakresleno v obrázku 4 níže.

Obrázek 4 Území obce



Zdroj: (Nahlížení do katastru obcí, obec Červený Újezd, 2020)

V roce 2000 byl schválen Územní plán Červeného Újezdu, v tomtéž roce obec vstoupila do Mikroregionu Chýně-Hostivice-Jeneč. V roce 2001 se tyto obce dohodly a změnily název mikroregionu na Poutní cesta k Hájku. Tento mikroregion byl zrušen roku 2012. V současné době je obec součástí Místní akční skupiny Mezi Hrady, která spojuje 20 katastrů obcí na území západně od Prahy v okresech Beroun, Praha-západ a Kladno. Na většině tohoto území se rozléhá CHKO Křivoklátsko. (Místní akční skupina MeziHrady.cz, 2020)

Územní plán obce

Obec má platný územní plán od roku 2000. Nový územní plán obce je od ledna 2019 na podněty zastupitelstva obce v řešení. Katastrální území mělo k lednu 2019 výměru 533,9713 ha a rozvoj obce bude nadále probíhat na nevyužitých zastavitelných plochách. (Územní plán obce, 2019)

Obrázek 5 Územní plán obce



Zdroj: Interní zdroje Obecního úřadu Červený Újezd, 2000.

3.3 Historie obce

První písemné zmínky o obci pochází z roku 1318, kdy obec vlastnil vladyka Dluhovej. Jelikož se ale v severní části obce našly keramické úlomky, které se datují přibližně do roku 1200 př.n.l., je patrné, že obec byla osídlena mnohem dříve. Spadala totiž do středu území, které bylo dle Kosmovy kroniky označeno za území kmene Čechů při osídlování českého středohoří. Území nynější obce Červený Újezd je v oblasti mezi hrady Budeč, Krakovec, Libušín, Tetín, Kazín, Děvín a Levý Hradec. (Pacovský, 2018, s. 15) Újezdy (nebo také Újezdce) byly dříve něco jako okrsky s několika vesnicemi a jejich polnostmi a lesy. Za knížete Boleslava I., který vládl Čechům v letech 935 až nejspíše 967, spravovali újezdy vladykové. Tito vladykové sídlili v největší vesnici svého újezdu a podle ní byl také pojmenován celý újezd – tou byla zdejší obec. Vladykovým sídlem v Červeném Újezdě byla kamenná tvrz s věží, která byla později přestavena na zámek. Tento zámek vyplenilo a vypálilo české císařské vojsko, které táhlo z bitvy u Rakovníka na Prahu, které tudy procházelo před bitvou na Bílé hoře roku 1620. Z útoku se zámek již nikdy nevzpamatoval a neplnil svou funkci. Nyní je na místě zámku zemědělský statek. (Pacovský, 2018, s. 16-19)

Újezdy vznikaly jako odměny knížete pro šlechtice, za odvedené služby, takzvané výsluhy. Kníže šlechtici daroval tolik neosídlené půdy, kolik jí stihl jezdec na koni objet za jeden den.

Jelikož bylo takto darovaných újezdů několik, bylo potřeba je nějakým způsobem od sebe odlišit. Červeným se zdejší újezd stal z důvodu těžby železné rudy, která se v okolí těžila již od středověku až do konce 19. století a zbarvila místní půdu do červena. (Interní zdroj Obecního úřadu Červený Újezd, 2020)

3.3.1 Známá místa

Hájek

Klášter Hájek spadá pod obec Červený Újezd, i když nenavazuje přímo na obec a je od ní vzdálen asi 1 km. Název Hájek pochází od lesíka, který tu nechal vysázet v roce 1589 Gothard Florián Žďárský, který byl v tu dobu majitelem zámku v Červeném Újezdě. Za vymodlené dítě, které se mu za několik let narodilo, podnikl s manželkou cestu do italské Lorety a do chrámu Panny Marie. Manželé zde slíbili, že vybudují podobnou stavbu i u nás – právě v Hájku. Roku 1623 postavil vnuk Gotharda na tomto místě loretánskou kapli se zahradou. Za několik let, roku 1659, byl při kapli založen františkánský klášter, kde řeholníci řádu svatého Františka vykonávali bohoslužby. Na poutní cestě z Prahy do Hájku bylo vystavěno 20 výklenkových kaplí s vyobrazením zakladatelů kláštera a svatých – do dnešních dnů jich stojí 11. Dnes se v Hájku slouží občasně mše nebo například poutě z Břevnovského kláštera. (Pacovský, 2018, s. 20)

Hrad Červený Újezd

Novodobý hrad Červený Újezd byl dokončen roku 2002. Je zde muzeum venkova, řemesel, ubytování, okrasná zahrada a vodní příkop. Toto místo je atraktivní pro konání svatebních obřadů, oslav nebo firemních akcí. (Historie hradu, 2017)

Roku 2011 bylo do areálu přidáno muzeum Arcade her, kde se nachází momentálně 166 arkádových automatů a návštěvníci si zde mohou zahrát videohry až na 30 let starých a stále funkčních automatech. (Arcade hry, 2020) Arcade hry společně s Paintballem, který je nedaleko kláštera v Hájků, lákají do obce a jejího okolí zejména mladou generaci, která by o existenci této vesnice jinak věděla jen stěží.

Kaplička

Kaplička ve spodní části obce byla dříve dřevěná, od roku 1869 byla pak nahrazena zděnou. Dolní kaplička byla zasvěceně svatému Martinovi, na kterého se v obci slaví také posvícení. Tato kaplička přišla o svůj zvon za druhé světové války, kdy byla obec nucena ho odevzdat. Místní zvon byl roztaven, jako mnoho dalších a použit na vojenské účely. Druhá kaplička byla v horní části obce zvaných Chaloupka, ale v 50. letech 20. století došlo k názorovým střetům mezi komunisty a církví a kaplička tak byla zničena. (Interní zdroje Obecního úřadu Červený Újezd, 2020)

Křížek

Křížek za obcí směrem na Svárov připomíná smrt Jana Žďárského roku 1538, který zde zemřel při cestě do svárovského kostela, kde je pochován. Původně byla na tomto místě téměř čtyřmetrová pískovcová kamenná muka, která ale porazili splašení koně a zbyl z nich jen sokl, do kterého byl po nehodě roku 1878 zasazen litinový kříž. Původní hlavice božích muk je uložena v nedalekém Přírodopisném muzeu v Unhošti. Původ dalších dvou křížků není známý. (Pacovský, 2018, s. 17)

3.4 Demografické údaje obce

K 31. červnu roku 2020 je počet obyvatel obce 1403. O tom, jak se meziročně vyvíjej pohyb obyvatel se můžeme dočíst v kronikách, které obec vede již od roku 1927. Do kronik se zapisují data dle změn v matrice během jednotlivých let. Jedná se o pohyby počtu zemřelých a narozených obyvatel v obci a přihlášených a odhlášených obyvatel k trvalému pobytu v obci. Dále jsou v kronice uvedeny i sňatky uzavřené v obci, počet dětí v mateřské škole, zajímavé události nebo počasí. (Interní zdroje Obecního úřadu Červený Újezd, 2020)

Průměrný věk obyvatel v obci byl k 1. 1. 2018 dle Českého statistického úřadu 38,6 let; u mužů pak 37,7 let a u žen 39,4 let. (Český statistický úřad, 2018)

Během roku se počet obyvatel nezvyšuje ani nesnižuje z důvodu příjezdu či odjezdu chatařů, jelikož v obci není žádná chatová oblast.

Tabulka 2 Vývoj počtu obyvatel a domů v letech 1844-2020

Rok	Počet domů	Počet obyvatel
1844	79	589
1869	74	746
1880	101	783
1890	105	828
1900	114	865
1910	128	1004
1921	130	910
1930	150	794
1945	165	865
1950	176	729
1961	181	735
1970	184	729
1980	192	684
1991	239	768
2001	252	763
2010	327	1022
2011	334	1075
2018	443	1273
2019	456	1358
červen 2020	461	1403

Zdroj: Pacovský, Vladimír 2018. Vlastní zpracování

V roce 2014 byla zahájena výstavba 54 rodinných domů. Na obrázku 6 a 7 níže můžeme vidět, jak se změnila zástavba v obci mezi lety 2013 a 2020. Změna je viditelná zejména v pravém horním rohu, kde vzniklo satelitní městečko. Dle současného územního plánu se v následujících letech bude výstavba rozšiřovat směrem k Hájků a do deseti let bude postaveno nejméně dalších 60 rodinných domů na volných pozemcích. V posledních čtyřech letech bylo vystavěno kolem 100 nových rodinných domů, z čehož 54 je satelitním městečkem. Cena za metr čtvereční stavebního pozemku se pohybuje v obci průměrně kolem 3500 Kč/m².

Obrázek 7 Letecký snímek obce z roku 2013



Zdroj: Interní zdroje Obecního úřadu Červený Újezd, 2013

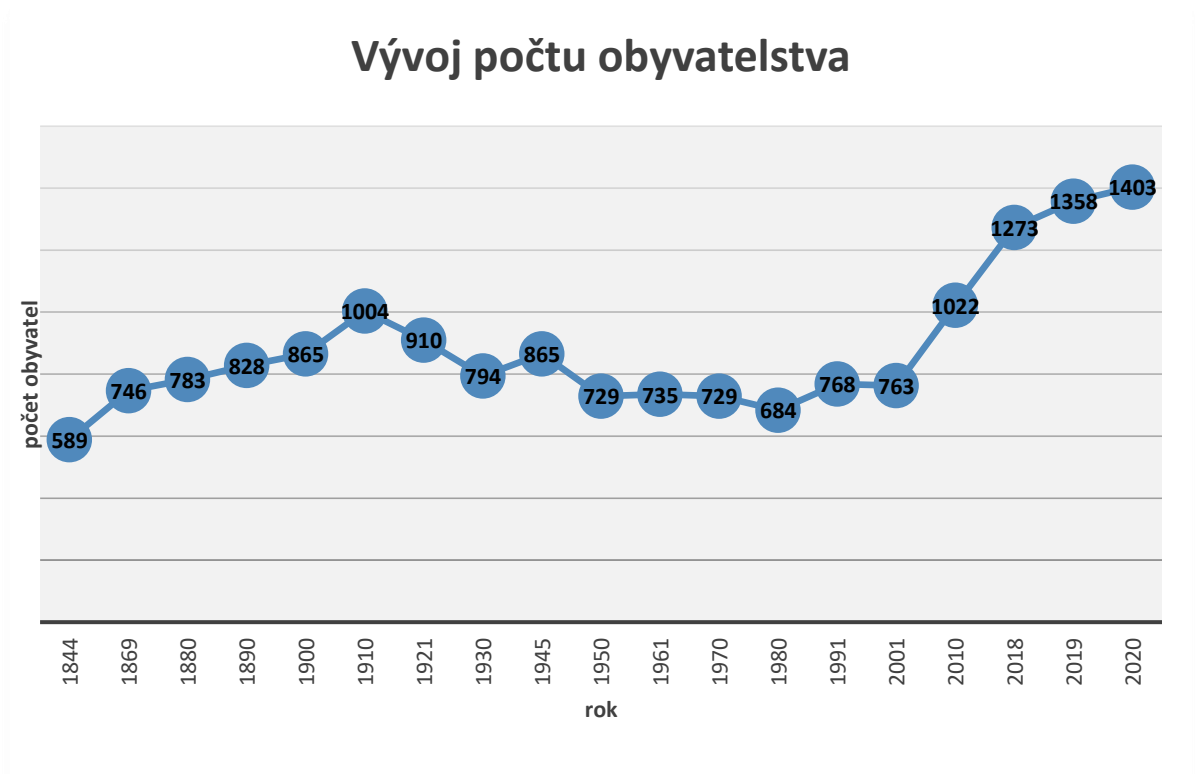
Obrázek 6 Letecký snímek obce z roku 2020



Zdroj: Interní zdroje Obecního úřadu Červený Újezd, 2020

Na grafu 1 níže můžeme vidět vývoj počtu obyvatelstva, který je zaznamenán v matrice obce. Můžeme zde vidět, že počet obyvatelstva v posledních letech prudce stoupá a to zejména díky výstavbě nových domů a následném přihlášení občanů k trvalému pobytu.

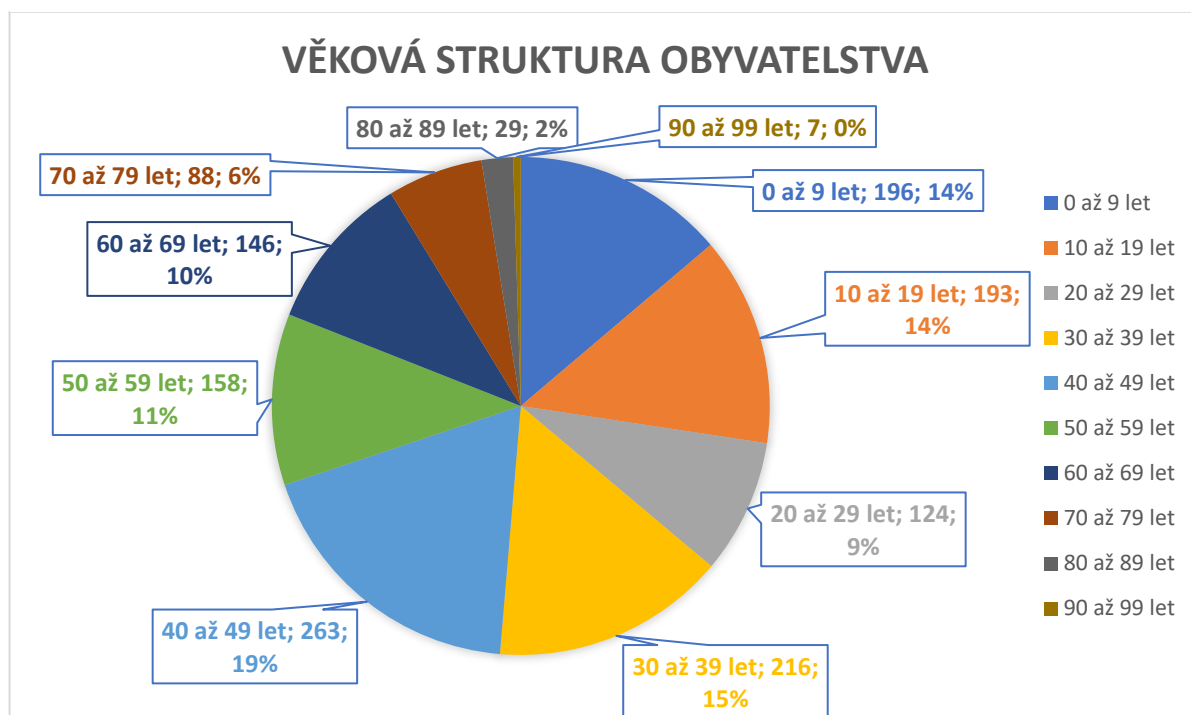
Graf 1 Vývoj počtu obyvatelstva v letech 1844-2020



Zdroj: Interní zdroje obce Červený Újezd, 2020. Vlastní zpracování

Věková struktura obyvatelstva k červenci 2020 je zaznamenána v grafu 2 níže. Nejvíce zastoupenou skupinou obyvatelstva jsou dospělí ve věku od 40 do 49 let.

Graf 2 Věková struktura obyvatelstva dle věku v roce 2020



Zdroj: Interní zdroje Obecního úřadu Červený Újezd, 2020. Vlastní zpracování

3.5 Infrastruktura

3.5.1 Dopravní infrastruktura

Městská hromadná doprava

Do kapitoly o infrastruktuře nemůžeme opomenout zmínit Kladensko-Nučickou dráhu, která měla pro obec velký historický význam i přes to, že byla budována již v letech 1856-1857. Vozila tehdy rudu z Nučic a vápenec z Tachlovic a trasa dráhy, která končila v Kladně, vedla přes místní obec. Dráha rozdělila obec na dvě části, kterým pojmenování zůstalo do dnešních časů. Nad bývalou dráhou (a dnešní ulicí Na Dráze) je horní část obce zvaná Chaloupky. Pod dráhou je dolní část obce dříve nazývaná Ves, ale dnes se o této části hovoří spíše jako o centru obce. (Interní zdroje Obecního úřadu Červený Újezd, 2020)

Hromadná doprava je v obci od roku 1993, kde fungovaly dvě linky: jedna spojovala Kladno, Unhošť s konečnou na Praze-Smíchov a druhá jezdila z Kladna, přes Unhošť, Rudnou a Nučice.

V roce 1994 bylo prodlouženo metro B z Nových Butovic až do stanice Zličín. Místní obyvatelé nové metro hojně využívali a urychlili si tím dopravu do centra hlavního města.

V obci jsou tři zastávky městské hromadné dopravy: Červený Újezd; Červený Újezd, U Náprstků a Červený Újezd, rozcestí. Od devadesátých let spadala obec Červený Újezd pod Pražskou integrovanou dopravu s linkou 307, která spojovala Unhošť a Zličín. Do roku 2019 zde fungovala také linka A27, která patřila ČSAD Kladno a spojovala Kladno, Unhošť a Rudnou. V prosinci 2019 byla ale linka A27 zrušena a nahrazena prodlouženou linkou 307, která nyní začíná na autobusovém nádraží Zličín a končí na autobusovém nádraží Kladno. Problémem pro obyvatele může však znamenat absence nočních spojů do obce. Poslední spoj odjíždí ze Zličína v 0:10 a první poté až v 5:15.

Železniční doprava v dojezdové vzdálenosti je v obci Chýně, Rudná, Unhošť nebo Hostivice. Právě nádraží v Hostivici využívá pro své cesty do zaměstnání nebo do školy nezanedbatelné množství místních obyvatel, jelikož vlaky jezdí z Kladna, do Hostivic, přes Nádraží Veleslavin a končí ve stanici Praha-Bubny, Vltavská, jedná se o rychlejší alternativu, než cesta autobusem a metrem. Železniční dopravu ale mohou volit pouze ti, kteří vlastní automobil a mohou si dovolit nechat jej zaparkovaný na parkovišti u hostivického nádraží, protože přímé spojení z Červeného Újezdu do Hostivice prozatím neexistuje.

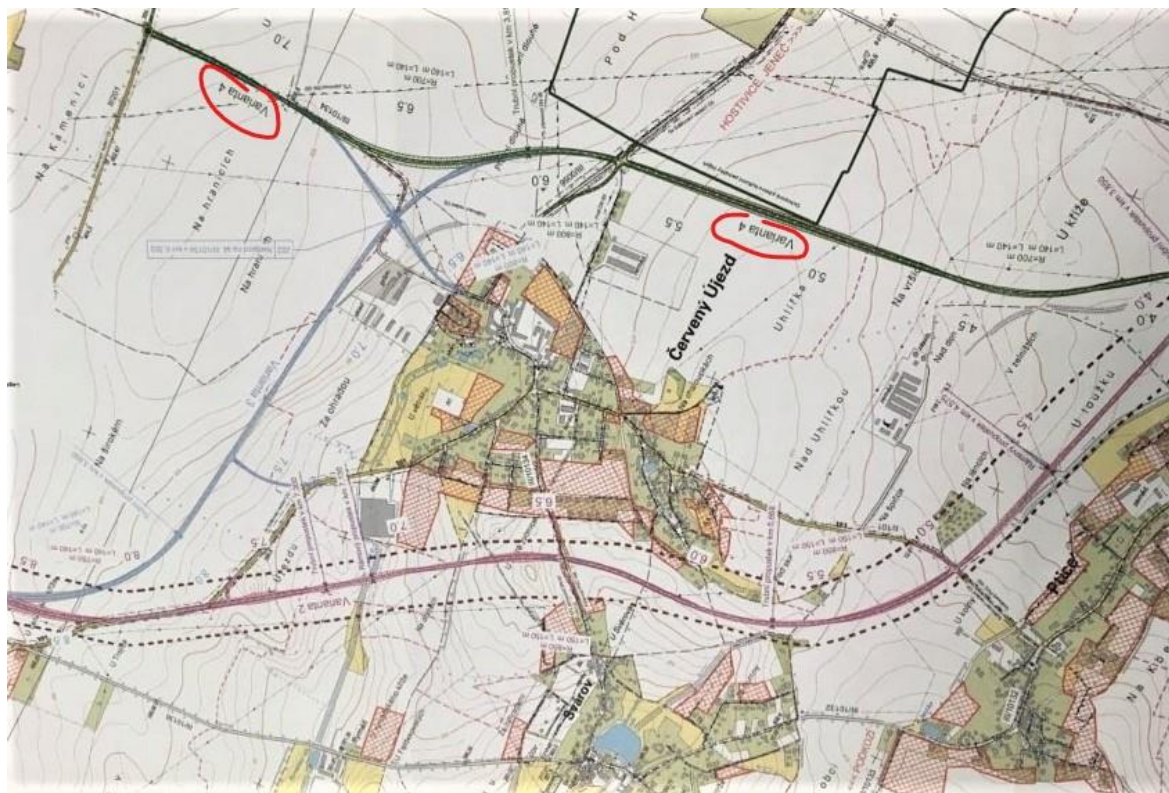
Komunikace

Středem obce prochází hlavní komunikace II/101, která vede celým Středočeským krajem. Jelikož je obec průjezdná a v sousedních obcích jsou skladové haly, je zejména ve všedních dnech zvýšený provoz nákladních automobilů, který viditelně poškozuje pozemní komunikace i hráz rybníka ve spodní části obce.

Od roku 2010 byly v obci zavedeny názvy ulic. Tyto pozemní komunikace se postupně opravují a asfaltují. V loňském roce proběhla výstavba chodníků podél celé silnice II/101 od Ptice směrem do Unhoště. V nejbližších letech je v plánu vybudovat chodník, který bude spojoval Červený Újezd a Svárov. Tuto cestu využívají převážně děti, které navštěvují Základní školu Svárov, a momentálně není bezpečná.

V budoucnosti bude provoz z obce odkloněn díky dostavbě silnice II/101, která bude spojoval Rudnou-Ptice-Unhošť. Tento projekt vypracoval Středočeský kraj a do roku 2012 byly vytvořeny již 4 varianty, kudy by tato silnice vedla. Poslední, 4. varianta je zatím pro všechny dotčené obce nejspíše nejvhodnější, protože se využije napojení na již stávající komunikace a nebude třeba zasahovat do obcí, protože komunikace povede mimo ně. Na obrázku 8 níže můžeme vidět červeně zakroužkovanou Variantu 4. Dokument je z prosince roku 2012 a od tohoto data nebyly dosud provedeny žádné aktualizace ani pokroky v projektu, nejspíše kvůli nedostatku finančních prostředků. (Interní zdroj: Obecního úřadu Červený Újezd, 2020)

Obrázek 8 Projekt dostavby silnice II/101



Zdroj: Interní zdroje Obecního úřadu Červený Újezd, 2020

Technická infrastruktura

V roce 1995 byl v obci dobudován vodovod, tento rok také započala telefonizace obce, o rok později pak byla zahájena plynofikace. Jelikož ale plynovou přípojku do hlavního řadu hradí majitel pozemku, ne všechny domy jsou k plynu připojené, z toho důvodu, že se nejedná o levnou záležitost. Roku 2001 začala výstavba kanalizace, která se v nových částech rozrůstající obce dodělavá průběžně a dodnes. Hojně jsou také využívány soukromé studny. V roce 2014 byla rozšířena čistička odpadních vod z důvodu nemožnosti pokrýt oblast celé obce, o dva roky později byla ČOV dostavěna a nyní slouží celé obci. (Interní zdroje Obecního úřadu Červený Újezd, 2020)

3.6 Životní prostředí

Zeleň a vodstvo

Jelikož je obec obklopena zelení v podobě luk, polí a remízků, tzv. betonová džungle zde opravdu nehrozí. Se stále rostoucím počtem rodinných domů sice pomalu zeleň obci ustupuje, ale stále je v docházkové vzdálenosti od obce.

Na samé hranici obce protéká Rymáňský potok, který končí v jezírcích a ve vodním příkopu okolo místního Hradu. V obci jsou dva rybníky, které jsou plněny spodní vodou. Dolní rybník se nachází u fotbalového hřiště ve spodní části obce. V roce 2019 byla rekonstruována jeho hráz a nainstalovány kameny, které zde zabraňují zastavení nebo parkování. Jelikož je rybník v přímé blízkosti silnice II/101, která je hlavní komunikací v obci, byla hráz zatěžována neúnosnou dopravou a parkováním, které se zde

objevovalo i před zákazy a pokutování. Stejně jako druhý rybník, který se nachází v horní části obce na Chaloupkách, je třeba zajistit jednou za pár let jejich odbahnění a vyčištění. Horní rybník prošel v letech 2007-2008 významnou změnou. V obci se v těch letech budovala další část kanalizační sítě a společnost, která měla kanalizaci na starost, podala návrh na projekt zavezení rybníku sutí z kanalizace ve prospěch nově vytvořeného parku s hřištěm na místě bývalého rybníka. Tento projekt ukončila inspekce z odboru Životního prostředí – přikázala sut z rybníka odvozit a řádně vyčistit za náklady zmíněné společnosti.

Od roku 2000 bylo v plánu vystavět lesopark a mokřad, který by navazoval na areál hradu Červený Újezd. K výstavbě lesoparku ani mokřadu nikdy nedošlo. (Interní zdroje Obecního úřadu Červený Újezd, 2020)

Česká zemědělská univerzita

V obci od roku 1974 působí výzkumná stanice Agronomické fakulty ČZU v Praze. V současnosti se jedná o experimentální pracoviště v oboru rostlinné výroby, pěstování agrochemie a biometeorologie. Výzkumná stanice obhospodařuje 30 ha pozemků ve vlastnictví obce za pomoci Školního zemědělského podniku Lány. Do roku 2009 obec provozovala také výkrmnu vepřů a chov drůbeže, nyní zde zůstává pouze rostlinná výroba. (ČZU: Výzkumná stanice Červený Újezd)

Třídění odpadu

Třídění odpadu v obci zajišťují kontejnery na papír, plasty, barevné sklo, tetrapaky, drobné kovy, použitý olej a kontejner na textil, obuv a hračky, které jsou poté rozdělovány do Fondů ohrožených dětí Klokánek. Celkově je v obci 18 míst, kde jsou umístěny kontejnery na tříděný odpad.

Obec nemá sběrný dvůr na elektrospotřebiče, nebezpečný ani velkoobjemový odpad. Ten mohou občané vozit do domluvené sběrný v Hostivici-Litovicích, v případě, že se prokáží občanským průkazem a trvalým bydlištěm v obci Červený Újezd. (Interní zdroje Obecního úřadu Červený Újezd, 2020)

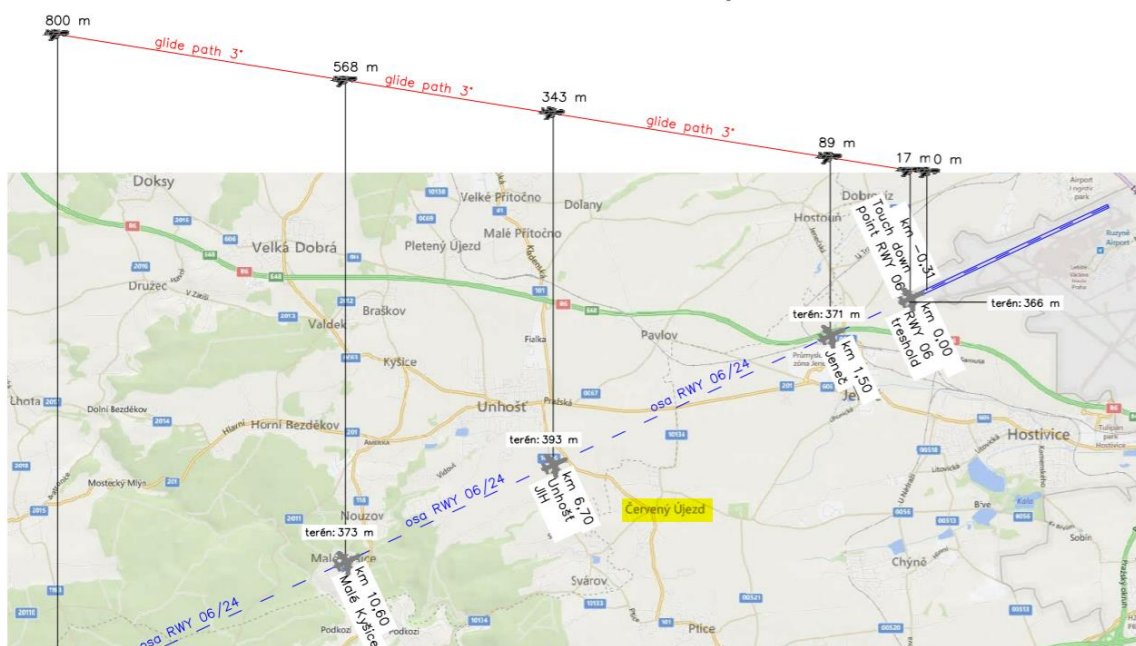
Směsný odpad je vyvážen jednou za 14 dní a se stejnou frekvencí je vyvážen i bioodpad, za jehož svoz občané nic neplatí. Tato služba funguje od roku 2016 a občané si ji velice pochvalují.

Letiště

Obec je v těsné blízkosti Letiště Václava Havla v Ruzyni. V roce 2010 se s expanzí letiště mělo jednat o vybudování další rozletové dráhy a kdyby k tomu došlo, byla by obec Červený Újezd v tzv. hlukovém pásmu. Jak můžeme vidět na obrázku 9, přistávající letadla jsou nad obcí ve výšce okolo 300 metrů.

Obrázek 9 Poloha obce v kontextu trasy přistávajících letadel

Schéma výšek přistávajících letadel nad osou dráhy 06



Zdroj: <https://www.prg.aero/nejcastejsi-myty-casto-kladene-dotazy>, 2020

3.7 Služby

Pohostinství

Hlavním a také denně otevřeným pohostinským zařízením je Restaurace Sokolovna. Při konání sportovních akcí na místním fotbalovém hřišti je otevřen místní kiosek, který využívají zejména fanoušci těchto akcí. Dalším restauračním zařízením je Krčma, která je funguje pouze v některé dny v týdnu a je v areálu Hradu. Jak bylo již výše zmíněno, nedaleká část Hájek patří pod obec Červený Újezd a naproti klášteru je na hlavní silnici Hospoda Zátíší, která je využívána převážně projíždějíci cyklisty.

Zdravotní péče

Zdravotní péči v obci zajišťuje pouze ordinace neurologie, která funguje jednou týdně. Místní občané jezdí do nejbližšího zdravotnického zařízení v Unhošti, které se nachází 4 km od Červeného Újezdu.

Nedaleká Unhošť je také poštovním úřadem pro dalších 13 obcí, které spojuje PSČ 273 51 včetně Červeného Újezdu. Nejbližší nemocnicí je kladenská.

Vzdělávání

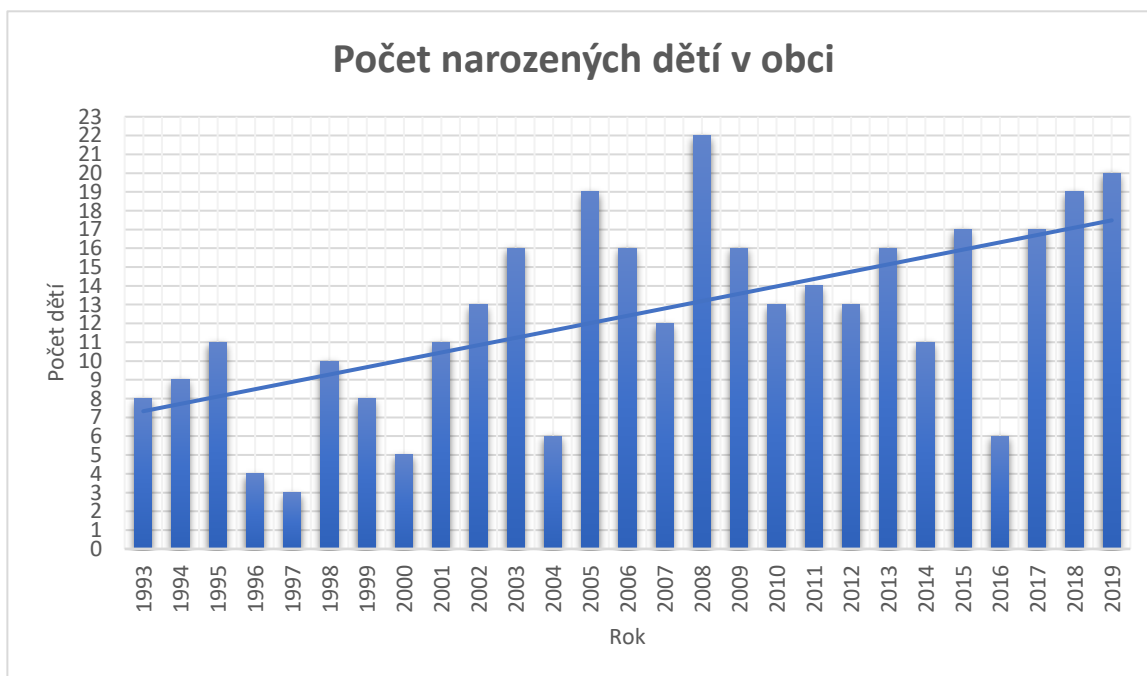
Mateřská škola byla vybudována v roce 1976 s kapacitou 25 dětí, která byla vždy naplněna. Od roku 1993 do roku 2011 přijímala pouze 25 dětí a velmi často se stávalo, že musela místní děti odmítat. Na tento popud vznikla roku 2009 soukromá dětská skupina Hlídáček a v roce 2011 pak soukromá Mateřská škola Čtyřlístek. S růstem porodnosti kapacita státní Mateřské školy značně nevyhovovala a v roce 2011 obdržela obec

dotaci a stavební povolení na rozšíření stávají Mateřské školy. Od roku 2011 do roku 2015 má Mateřská škola kapacitu pro 37 dětí, která byla vždy naplněna. (Interní zdroje Obecního úřadu Červený Újezd, 2020)

Základní škola v obci chybí. Děti dochází převážně do vedlejší obce Svárov, kde byl do loňského roku pouze první stupeň. Od roku 2019 je zde také Základní umělecká škola, kterou v loňském roce navštěvovalo 80 žáků z okolních obcí. Ve školním roce 2020/2021 bude nově otevřena přistavěná budova s druhým stupněm, samostatnou jídelnou, tělocvičnou a venkovním hřištěm. Na výstavbě a rekonstrukci ZŠ se finančně podílely pouze obce Červený Újezd a Svárov (a právě děti z těchto obcí mají přednostní právo ZŠ navštěvovat). Obec Červený Újezd poskytne část finančních prostředků na výstavbu školy a za to je obec Svárov povinna zaručit polovinu míst v každé třídě žákům z Červeného Újezdu na následujících 100 let. (Zápis č. 4, 2019) Kromě svárovské školy mohou děti dojíždět do Unhoště, Rudné, Hostivice nebo Kladna.

Počet narozených dětí v jednotlivých letech ukazuje tabulka 3 níže. Můžeme v ní vidět, že kromě let 2014 a 2016 porodnost v průběhu let rostla. Kapacita Mateřské školy stále nevyhovovala ani po jejím rozšíření v roce 2011. Paradoxně v roce 2016, kdy byl nejnižší počet narozených dětí v obci za posledních 12 let, se Mateřská škola rozrostla na tři třídy a celkovou kapacitu 61 dětí. Tato nová kapacita byla doposud vždy plně využita, až do doby, která nastala po koronavirové epidemii. Od poloviny května 2020 navštěvovalo školu průměrně 20 dětí. (Interní zdroje Obecního úřadu Červený Újezd, 2020)

Tabulka 3 Počet narozených dětí v letech 1993-2019



Zdroj: Interní zdroje Obecního úřadu Červený Újezd, 2020. Zpracování vlastní

3.7.1 Zaměstnání a podnikání

Dle informací na webových stránkách obce bylo v roce 2009 v obci přibližně 200 pracovních míst. (O obci, 2009) Dle výsledků Průzkumu veřejného mínění vytvořeného k tvorbě praktické části diplomové práce, jehož vyhodnocení je rozepsáno v kapitole 4, bylo ze 181 respondentů 118 ekonomicky aktivních obyvatel. Z celkem 93 zaměstnaných respondentů je 84 zaměstnaných mimo obec, což odpovídá 90 %. Z 25 dotázaných podnikatelů jich má 17 sídlo firmy v obci Červený Újezd.

Obec společně se Sokolem založila společnost s ručením omezeným s názvem OBSO (s rozdělením majetku – podíl 79 % vlastní obec, 21 % vlastní Tělovýchovná jednota Sokol).

Největší firmou se skladovacími prostorami v obci je INTEC, s.r.o., která vznikla roku 1994 a zaměstnává větší část dotazovaných obyvatel, kteří v dotazníku zodpověděli, že pracují v obci. Mezi větší firmy v obci patří Kancelex, Vicom nebo Sopras.

V obci nalezneme podnikatele, kteří provozují stavební firmy, instalatérství, prodejnu olejů a maziv, autoservisy, pneuservisy, skartaci papíru a výrobu papírových briket, ubytovací služby, kancelářské vybavení, půjčovnu vysokozdvížných vozíků, parkoviště u letiště, kadeřnictví, květinářství, řeznictví, moštárnu, elektrikáře, truhlářství, účetní služby. Maloobchodní prodej potravin v obci poskytuje od roku 2011 řetězec Žabka.

3.8 Kultura a volný čas

3.8.1 Sport a Sokol

Tělovýchovná jednota Sokol

Roku 1919 byl v obci založen Sokol a až roku 1936 započala stavba sokolovny, kterou postavili převážně místní obyvatelé. Během války byla činnost obce sokolské zakázána a sokolovna byly používány jako sklad pšenice nebo jako dočasný úkryt odbojářů. (Interní zdroje Obecního úřadu Červený Újezd, 2020)

Momentálně je sokolovna využívána pro všechny druhy cvičení, tréninků, turnajů a sportovních událostí.

Oddíl kopané

První fotbalové družstvo zde bylo založeno již ve 30. letech 20. století a bylo pojmenováno jako Jednota proletářské tělovýchovy. Jelikož ale byli hráči narozeni v letech 1911-1913, museli současně sloužit v armádě, a tak se první fotbalové družstvo rozpadlo v roce 1935. Druhý pokus založit fotbalové družstvo už byl úspěšný, a tak roku 1943 vznikl TJ Červený Újezd, které funguje do dnešních časů. (Interní zdroje Obecního úřadu Červený Újezd, 2020)

3.8.2 Kultura

Společenské akce

Obec se může pochlubit četným výčtem společenských akcí, které mají mnohaletou tradici. Od roku 1949 zde bylo oblíbené kino, které ale v roce 1992 zaniklo. Každoročně se v sokolovně konají za hojné účasti místních i přespolních obyvatel plesy, které pořádají spolky myslivců, sportovců i obec. Výtěžek z obecního plesu je každoročně věnován na kulturní vyžití dětí a seniorů v obci. Taneční posvícenská zábava a následné posezení s muzikou se koná vždy v listopadu na svátek svatého Martina, patrona místní kapličky. Dvakrát ročně se na obecním úřadě sejdou novopečení rodiče při příležitosti vítání občánků.

Pro děti pořádá spolek Sokol sportovní odpoledne na Den dětí a dětský karneval. Tradicí je také pálení čarodějnic a besídky dětí z Mateřské školy v Červeném Újezdě a žáků ze Základní školy ve Svárově, které zahajují advent a vánoční jarmark. V zasedací síni obecního úřadu místní spolky organizují výstavy – od obrazů, přes ptactvo a psy, až po rukodělné výrobky místních umělců.

Příjemnou tradicí pro setkávání sousedů bylo také rozsvěcení Vánočního stromu a ohňostroj na Silvestra před obecním úřadem, bohužel ale obě tyto akce proběhly naposledy roku 2009.

Volnočasové aktivity

Svůj volný čas mohou sportovně založení občané trávit na novém multifunkčním hřišti, které obec nechala v roce 2019 vystavět. Jedná se o osvětlené hřiště s umělým povrchem, kde se dá hrát florbal, volejbal, nohejbal, hokejbal nebo basketbal. Klasické fotbalové a tréninkové hřiště využívají fotbalisté při trénincích a zápasech. Fotbalu se zde věnují všechny věkové kategorie od 6 do téměř 70 let, ať už jen rekreačně či se zapojením do okresních soutěží.

Tenisové hřiště spojené s dětským hřištěm u sokolovny je nejvíce využíváno v teplých měsících, kdy mohou návštěvníci posedět u nedaleké zahrádky restaurace Sokolovna. Občané, kteří sport nevyhledávají si mohou naplnit svůj volný čas četbou, kterou nabízí místní veřejná knihovna, která čítá 4000 svazků knih a spolupracuje s Městskou knihovnou v Kladně.

Spolky

Mezi aktivními spolky, které přetrvaly z dob minulých je Svaz zahrádkářů, který spojuje zahrádkáře z blízkých vesnic a každoročně pořádá přednášky, výstavy a organizované výlety. Dále pak Svaz chovatelů, kteří zde zajišťují výstavy okrasného ptactva, psů, koček či králíků. Posledním aktivním spolkem je zde Myslivecké sdružení Červený Újezd-Ptice, které pořádá každoročně myslivecký ples a účastní se honů v přilehlých lesích. Neaktivním spolkem je Sbor dobrovolných hasičů, který byl v obci založen již 12. 8. 1888. Z důvodu neakceschopnosti techniky byla ale roku 2013 zrušena jednotka dobrovolných hasičů a tím zanikl i spolek.

Dále funguje také Spolek seniorů Svárov pro obyvatele Svárova a Červeného Újezdu, který se schází každý týden ve společenském sále na Svárově. Senioři se mohou zapojit do cvičení, hudebních a kulturních akcí, vyrábění dekorací, výletů a výstav. Někteří z obyvatel, kteří se chtějí dozvědět něco o včelaření navštěvují Český svaz včelařů, z.s., který se schází v nedaleké Jenči. (Interní zdroje Obecního úřadu Červený Újezd, 2020)

3.9 Obecní úřad pro občany

Úřední hodiny obecního úřadu jsou vždy od pondělí do středy. Občané zde mohou zaplatit poplatky, ověřit podpisy nebo platnost dokumentů, využít služby Czech POINT jako je například založení datové schránky nebo výpis z bodového hodnocení řidiče. Zaměstnanci obecního úřadu a starosta obce se starají o evidenci obyvatel, veřejné zakázky, výběrová řízení, přihlašování a odhlašování z trvalého pobytu, volby, vedení kroniky, evidenci psů, obchodování s pozemky, stavební řízení, přidělení čísla popisného, územní plán, archivaci stavební dokumentace, darovací smlouvy, zápisy výborů a zastupitelstva, vyřízení žádostí, požadavků, námitek a připomínek od občanů. (Kontrolní záznamy zpracování obce Červený Újezd, 2018)

Zpravodaj v obci byl po delší době opět obnoven v roce 2009 čtvrtletník pod názvem „Červenoujezdský zpravodaj“, který čtyřikrát ročně informuje občany o dění v obci, připomíná splatnost povinných poplatků, informuje o změnách a v každém čísle otiskne také některý ze zápisů z kroniky obce. (Obec Červený Újezd - oficiální internetové stránky, 2020)

Webové stránky obce

Obec má oficiální webové stránky, ty jsou ale značně zastaralé. Aktuální dokumenty o dění v obci jsou sice včas přidávány, ale stránky působí celkově chaoticky. Již od roku 2009 nedochází k aktualizacím počtu obyvatel, kapacity Mateřské školy a jejího vedení, fotogalerie nebo dostupných služeb v obci. (Obec Červený Újezd - oficiální internetové stránky, 2020)

Mobysis - Moje obec

Pro zlepšení komunikace občanů s obecním úřadem je od roku 2013 v obci zaveden informační systém Mobysis. Tento systém spravuje aplikaci Moje obec, kterou si mohou občané zdarma instalovat do svých mobilních telefonů. Občané po instalaci aplikace přijímají zprávy z obecního úřadu a také zde mohou pomocí formuláře nahlašovat poruchy, problémy nebo jiné události v obci. Pro obyvatele, kteří nevládní chytré telefony, lze pak službu nastavit tak, aby jim obcí zveřejněné informace v aplikaci zasílala jako SMS zprávy na jejich telefonní číslo.

Další informační kanály

V obci funguje obecní rozhlas, který je však soustředěn zejména do původní zástavby. S výstavbou nových rodinných domů a vznikem nových a delších ulic není prozatím rozhlas rozšiřován a obyvatelé v krajních částech obce informace podávané rozhlasem

neslyší. Nejčastěji je rozhlas používán k oznámení o úmrtí občanů, přerušení dodávky elektrické energie a vody, nebo k vyhlášení výsledku voleb.

Spolehlivým informačním kanálem tak nadále zůstává vývěsní tabule s informacemi před obecním úřadem. Na tabuli naleznou občané výsledky sportovních utkání místního fotbalového družstva, nadcházející kulturní události, nabídky zaměstnání nebo termín příštího veřejného zasedání zastupitelstva, kterého se může zúčastnit každý občan.

3.9.1 Dotace

Obec má smlouvu s jistou společností, jež se stará o zabezpečení přípravy žádostí o dotace. Obec si vytipuje projekty, které je třeba v následujícím období zrealizovat, následně tento seznam předá společnosti a ta posléze hledá vhodné dotační programy, kam by se mohla obec přihlásit. Obec platí společnosti fixní částku, za každou podanou žádost a dále předem dané procento, jako odměnu. Tato odměna se společnosti vyplácí v případě přidělení dotace a vypočítává se z výše přidělené dotace. (Interní zdroje Obecního úřadu Červený Újezd, 2020)

3.10 Zasedání zastupitelstva

Zastupitelstvo obce se schází každý měsíc a jejich zasedání je vždy veřejně přístupné. Z každého zasedání vzniká zápis, ze kterého je zřejmé, kdo všechno se zasedání zúčastnil, kdo z členů byl omluven a kdo byl nepřítomen. Také je zde zaznamenáno, počet osob, kteří zasedání zastupitelstva navštívili jako hosté nebo občané. Dále je třeba, aby starosta obce prohlásil, že jednání je usnášeníschopné, je zvolen zapisovatel a dva ověřovatelé zápisu. (Interní zdroje Obecního úřadu Červený Újezd, 2020)

3.10.1 Zápisy ze zasedání zastupitelstva z roku 2019

Již v lednu 2019 proběhlo podepisování petice za chodník v ulici Svárovská – tedy spojení obce se svárovskou školou chodníkem. Tuto petici podepsalo 228 občanů obce Červený Újezd a na jejím základě obec projednávala tuto věc s majiteli dotčených pozemků, Správou a údržbou silnic a odborem výstavby Středočeského kraje. (Zápis č. 2, 2019) V březnu 2019 byla tato komunikace prozatím osazena 2 svislými dopravními značkami „Chodci“. Krajský úřad Středočeského kraje se k výstavbě chodníku vyjádřil souhlasně, ale jen za podmínky, že bude věc převedena do Zásad územního rozvoje jako návrh, kdy bude krajský úřad věc projednávat s Ministrem pro místní rozvoj, a to pak rozhodne o dalším postupu. (Zápis č. 3, 2019)

Pro sportovce byla zásadní výstavba multifunkčního hřiště, která i s cestou a parkovištěm byla financována obcí, a to ve výši 4 000 000 Kč. Dle informací od starosty, obec požádala o zpětné proplacení některých vynaložených finančních prostředků na výstavbu tohoto hřiště. (Zápis č. 1, 2020)

Jak již bylo zmíněno v kapitole 3.6. Životní prostředí, v roce 2019 byl zrekonstruován rybník v dolní části obce a náklady na tuto akci byly vyčísleny na více než 3 000 000 Kč. (Zápis č. 8, 2019)

Opravy se dočkala i hlavní ulice, která prochází středem obce – ulice Unhošťská. V listopadu 2019 byla podána žádost o dotaci a v prosinci téhož roku byla přijata dotace ve výši 1 216 000,- z rozpočtu Středočeského kraje na projekt „Rekonstrukce a výstavba dešťové kanalizace v obci Červený Újezd“. Dešťová kanalizace se bude umisťovat pod nově vystavěný chodník v ulici Unhošťská. Dále se vystavěla kanalizace v ulici Za Statkem a opravila se ulice Za Humny. Na výstavbu chodníků získala obec dotaci ze Státního fondu dopravní infrastruktury. (Zápis č. 10, 2019)

Tabulka 4 Akce v roce 2019

Akce v roce 2019	Cena s DPH [Kč]
Multifunkční hřiště	3 500 000,-
Přístupová cesta ke hřišti a parkoviště	500 000,-
Výstavba chodníku ul. Unhošťská s dešťovou kanalizací	16 480 790,-
Výstavba kanalizace ul. Za Statkem	754 000,-
Oprava ul. Za Humny	356 758,-
Udržovací práce na vodní nádrži (dolní rybník)	3 314 000,-

Zdroj: Záписы zastupitelstva obce, 2019. Zpracování vlastní

Tabulka 5 Získané dotace v roce 2019

Získané dotace a finanční prostředky v roce 2019	[Kč]
Dešťová kanalizace ul. Unhošťská (Středočeský kraj)	1 216 000,-
Výstavba chodníků k. ú. Červený Újezd (Státní fond dopravní infrastruktury)	6 234 258,-
Rekonstrukce povrchu ul. U Obchodu (Ministerstvo pro místní rozvoj)	2 152 583,-

Zdroj: Záписы zastupitelstva obce, 2019. Zpracování vlastní

3.10.2 Záписы ze zasedání zastupitelstva z roku 2020

Na začátku roku 2020 věnovala obec finanční dary TJ Sokol 200 000 Kč a Mysliveckému sdružení 35 000 Kč, jakožto příspěvky na jejich roční činnost. Dále byla podána žádost o dotaci na Ministerstvo zemědělství do programu Údržba a obnova stávajících prvků venkovské krajiny na opravu kapličky v obci. (Zápis č. 1, 2020)

Obnovy se dočká i kaple č. 20 na poutní cestě do Hájku, na jejíž opravy podala obec žádost o dotaci – předpokládané náklady na opravu se pohybují okolo 800 000 Kč. (Zápis č. 2, 2020)

V dubnu 2020 potvrdila obec své členství v MAS (Místní akční skupině) Mezi hrady na období 2021-2027. Byla také schválena podaná žádost o dotaci z programu IROP

Cyklostezky a bezpečnost dopravy, který bude dotovat výstavbu přechodu pro chodce a chodníku v ulici Hájecká, kde se vyskytuje zvýšený počet cyklistů jedoucích na Hájek. (Zápis č. 3, 2020)

Obec naplánovala na podzim také opravu hráze horního rybníka, který se zároveň vyčistí, stejně jako to proběhlo u dolního rybníka v loňském roce. Projekt nese název „Udržovací práce na vodní nádrži v obci Červený Újezd“. Žádost o dotaci vznesla obec v listopadu 2019. Na tento projekt získala v květnu 2020 dotaci ve výši 1 000 000 Kč z rozpočtu Středočeského kraje z Fondu životního prostředí a zemědělství. V květnu také byly vypracovány projekty na vybudování chodníků v ulicích Hájecká a Svárovská, kvůli kterému vznikla na začátku minulého roku petice občanů. (Zápis č. 4, 2020)

V červnu proběhla rekonstrukce ulice U Obchodu, na kterou obec získala dotaci od Ministerstva pro místní rozvoj již v minulém roce.

Poslední zasedání zastupitelstva proběhlo 18. 6. 2020. Byla zde schválena žádost občanů, kteří chtějí vysadit alej podél obecní cesty v ulici Školní. (Zápis č. 5, 2020)

Tabulka 6 Akce v roce 2020

Akce v roce 2020	Cena s DPH [Kč]
Oprava ul. Spojovací, Na Dráze, K Lípě	251 559,-
Příspěvek TJ Sokol na zavlažovací systém na fotbalovém hřišti	300 000,-
Rekonstrukce ul. U Obchodu	3 020 000,-

Zdroj: Záписы zastupitelstva obce, 2020. Zpracování vlastní

Tabulka 7 Získané dotace v roce 2020

Získané dotace a finanční prostředky v roce 2020	[Kč]
Udržovací práce na vodní nádrži (horní rybník) (Fond ŽP a zemědělství)	1 000 000,-
Oprava kapličky (Ministerstvo zemědělství, Údržba a obnova stávajících venkovských prvků)	80 000,-
Podané nebo schválené žádosti o dotace v 2. polovině roku 2020	
Přechod pro chodce, oprava a prodloužení chodníku ul. Hájecká (Ministerstvo pro místní rozvoj, IROP Cyklostezky a bezpečnost dopravy)	?
Oprava kaple č. 20 na poutní cestě do Hájku	?

Zdroj: Záписы zastupitelstva obce a Interní zdroje Obecního úřadu obce Červený Újezd, 2020. Zpracování vlastní

4 Průzkum veřejného mínění

V týdnu od 6. do 12. července 2020 proběhla distribuce dotazníků obyvatelům obce Červený Újezd, který bylo možné vyplnit elektronicky nebo v papírové podobě. Respondenti byli všichni starší 18 let a nejstarší respondent spadl do skupiny 80-89 let. Celkem dotazník vyplnilo 181 obyvatel obce Červený Újezd. Kompletní dotazník je dohledatelný v příloze této práce.

Dotazník vyplnilo 62 % žen a 38 % mužů. Výsledky z dotazníku budou popsány následovně:

Zaměstnání

51 % respondentů je zaměstnaných, z nichž 90 % má zaměstnání mimo obec. Do zaměstnání dojíždí 75 % vlastním nebo služebním automobilem. 16 % využívá k cestě do zaměstnání MHD. 10 % zaměstnaných respondentů má práci v obci a odpovídá to tomu, že všichni tito lidé (8 %) jezdí na kole, nebo chodí pěšky. Nikdo z dotázaných nepracuje z domova.

Podnikatelé

14 % z celkového počtu respondentů podniká. 68 % z nich má podnik přímo v obci.

Děti a Mateřská škola

59 % rodičů umístilo své děti do místní školy a nejčastěji mají dvě děti.

Informační zdroje – obec pro občany

Otázka se zaměřovala na to, jaké informační kanály využívají občané k hledání a získávání informací o obci, poplatků, kulturních a společenských akcí. Nejčastějším zdrojem využívaným k hledání informací o obci je ze 79 % Červenoújezdský zpravodaj. Dále pak mobilní aplikace Mobysis (61 %), webové stránky obce (52 %), obecní rozhlas a obecní vývěska (32 %), úřední hodiny na obecním úřadě (21 %) a na závěr veřejná zasedání místního zastupitelstva 4 %.

Jak dlouho žijí obyvatelé v obci

32 % dotazovaných žije v obci od narození. Méně, než jeden rok zde žijí pouhá 2 % dotazovaných, je to ale možná z důvodu, že nově přistěhovaní obyvatelé nezapojují do společenského života a vyplnění dotazníku odmítli. Pro detailnější přehled výpis všech odpovědí na otázku: „V obci žiji ...

1-2 roky 4 %,

2-3 roky 10 %,

4-5 let 7 %,

6-10 let 11 %,

11-15 let 10 %,

16-20 let 6 %,

21-30 let 7 %,

31-40 let 6 %,
41-49 let 2 %,
50 a více let 3 %."

Ze 181 respondentů by doporučilo svým známým život v obci Červený Újezd 152 respondentů, což je přes 84 %.

Sport a dětská hřiště

36 % respondentů nevyužívá žádné sportoviště v obci. Pouze 26 % dotázaných využívá nové multifunkční hřiště a 33 % využívá fotbalové hřiště, zato v přilehlém kiosku Na hřišti alespoň jednou bylo 70 % dotázaných. Jediné, samostatné dětské hřiště vybudované v nové zástavbě využívá 12 % oslovených. Oblíbeným místem celkově areál Sokolovny, kde je jediná denně otevřená restaurace, jejíž služby alespoň jednou využilo 96 % dotázaných. K ní patří také dětské hřiště, které využívá téměř 40 % respondentů, antukové hřiště s 23 % a sál Sokolovny, kde probíhají různá cvičení.

Restaurace a Hrad Červený Újezd

Kromě restaurace Sokolovna je ještě v obci hradní Krčma, kterou alespoň jednou navštívilo 76 % dotázaných obyvatel.

70 % respondentů alespoň jednou navštívilo komentovanou prohlídku na Hradě Červený Újezd. Je zářející, že 30 % respondentů nestál hrad za návštěvu.

Společenské a kulturní akce

Obec se dá považovat za kulturní místo a přes to 25 % z dotázaných nebylo ani na jednom z plesů nebo posvícenské zábavě. Ples sportovců alespoň jednou navštívilo 63 %, myslivecký ples 49 %, obecní ples 56 %, posvícení 55 %.

Ze spolků, které v obci fungují patří nejvíce respondentů do TJ Sokol, jedná se o fotbalisty nebo sokolky/cvičitelky/důchodkyně, kterých v průzkumu odpovědělo 17 %. 5 % respondentů patří do spolku zahrádkářů a 2 % do sdružení myslivců.

Nejnavštěvovanější kulturní akcí je tradičně pálení čarodějnic, kterou alespoň jednou navštívilo 83 % respondentů. I přes to, že je Vánoční jarmark novinkou posledních tří let, navštívilo jej alespoň jednou 76 % respondentů. Oblíbenou akcí je také dětský den (72 %), tradiční adventní vystoupení dětí z MŠ Červený Újezd a ZŠ Svárov (64 %) a dětský karneval (57 %). Vítání občánků zde zažilo 51 % dotazovaných obyvatel.

Odpad

74 % respondentů odpovědělo, že podle nich není v obci dostatečný počet kontejnerů na tříděný odpad. 70 % respondentů také neví, že mohou vznést požadavek na přidání nového kontejneru, lavičky nebo odpadkového koše na určité místo a obecní úřad žádosti ve většině případů vyhoví. Dle starosty obce je kontejnerů na třídění odpadu dostatek a není důvod jejich počet zvyšovat.

Aktuálně je v obci 18 stanovišť na tříděný odpad, z toho je kontejner na:

- Plasty 22krát
- Papír 6krát
- Tetrapak 1krát
- Kov 6krát
- Sklo 16krát
- Olej 1krát
- Textil 1krát
- Bio odpad 1krát

Obrázek 10 Mapa míst tříděného odpadu



Zdroj: Interní zdroje Obecního úřadu Červený Újezd, 2020

Poslední dvě otevřené otázky z průzkumu veřejného mínění byly zpracovány do následující kapitoly 5 SWOT analýza obce.

5 SWOT analýza obce

Na základě vyhodnocení výsledků z průzkumu veřejného mínění a socioekonomické analýzy obce byla zpracována SWOT analýza obce. Tato analýza představuje výčet slabých a silných stránek obce. Dále pak příležitostí, které by měla obec rozvíjet a hrozeb, kterým je vhodné se v zájmu obce vyvarovat.

5.1 Silné stránky obce

- a. Geografická poloha obce
 - Obec je blízko Prahy i Kladna, díky krátké vzdálenosti je možné denně dojíždět do zaměstnání nebo za vzděláním
- b. Příroda a lesy, zeleň v bezprostřední blízkosti obce
- c. Spokojení občané
 - 84 % respondentů by doporučilo žít v obci
- d. Rozsáhlý kulturní život obce
- e. Aktivní TJ Sokol a spolky
 - Fotbal pro všechny věkové kategorie, další sportovní i nesportovní vyžití
- f. Obec s tradičním vesnickým charakterem, která láká mladé rodiny s dětmi
 - Podporuje zpomalení stárnutí obyvatelstva
- g. Vlastní Mateřská škola s možností dalšího rozšiřování kapacity
- h. Zajímavá místa v okolí
 - Například Hrad Červený Újezd nebo klášter v Hájku
- i. Czech-Point na obecním úřadě
 - Občané nemusí s dokumenty na poštu
- j. Vysoký počet sběrných míst na tříděný odpad
- k. Vysoký počet podnikatelů se sídlem v obci

5.2 Slabé stránky obce

- a. Jediný obchod v obci, výběr zboží a jeho cena
- b. Zvýšená kriminalita
 - Problematika posledních dvou let
- c. Zvýšená doprava
 - Vytížená hlavní ulice Unhošťská, využívaná nákladní dopravou
- d. Nebezpečné úseky na hlavní silnici
 - Absence přechodů pro chodce, zábradlí, dopravního značení a bezpečnostních prvků
- e. Chybějící chodníky

- Spojení s vedlejší obcí, zejména z důvodu bezpečnosti žáků docházejících do Základní školy Svárov
- f. Nedostatečná propagace obce
 - Nevyužitý potenciál Hradu Červený Újezd a jeho propojení s životem v obci
- g. Nedostatečný počet parkovacích míst ve středu obce a jeho nebezpečné řešení
 - Nedostatek parkovacích míst je u Mateřské školy a Obecního úřadu
 - Nebezpečně pak řidiči parkují u obchodu, kde zakryjí výhled při výjezdu z bočních ulic a v blízkosti řeznictví, kdy parkují v nepřehledné zatáčce nebo u křižovatky
- h. Nepořádek v obci
 - Zejména kolem kontejnerů na tříděný odpad, nedopalky a odpadky v okolí laviček, málo odpadkových košů a chybějící koše na psí exkrementy
- i. Absence asfaltu v některých ulicích
 - V nevyasfaltovaných ulicích je třeba několikrát do roka zasypávat výmoly a v jejich okolí je zvýšená prašnost
- j. Zastaralé, nepřehledné a neaktualizované webové stránky
- k. Nízké zapojení občanů a jejich informování o budoucích plánech obce
- l. Chybějící kavárna/cukrárna
 - V obci chybí místo, kam si mohou obyvatelé zajít v dopoledních hodinách například na kávu, když je ještě restaurace Sokolovna zavřená

5.3 Příležitosti

- a. Propojit obec s železniční dopravou v Jenči, Hostivici, Chýni
 - Veřejná doprava je situována jen na trase Zličín-Unhošť-Kladno, chybí zde propojení s Hostivicí, Jenčí a Chýní
- b. Vytvořit cyklostezky
 - Snížení bezpečnostního rizika pro cyklisty i řidiče
- c. Vytvořit rekreační místo
 - Park, aleje, udržovaná zeleň, zachovat meze
- d. Vybudovat kompostárnu po dohodě s okolními obcemi
- e. Zájmové skupiny, kroužky pro děti, dětské hřiště, sportovní turnaje
 - Setkávání matek s dětmi, cvičení, organizované procházky po okolí atd.
- f. Předejít zakládání černých skládek
 - Šířit povědomí o možnosti ukládání odpadu do smluvního sběrného dvora
- g. Vybudovat venkovní posilovnu/workoutové hřiště

- h. Připravit Mateřskou školu s předstihem na další rozšíření kapacity
 - Zaměřit se i na investice do zahrady a vybavení hřiště školy
- i. Zřídit v obci bankomat
- j. Zapojení nově přistěhovalých občanů do místního života
- k. Přilákat další obyvatele ke sportu
- l. Další čerpání finančních prostředků z evropských fondů
- m. Zapojení obyvatel do rozvoje obce
 - Zájem o názor občanů, vzbudit zájem občanů o chod obce a aktivně je zapojovat do dění kolem obce
- n. Vytvoření dalších pracovních míst v obci
 - Podpora podnikání
- o. Dostavba chodníků v obci a zvýšení dopravní bezpečnosti
- p. Šetrné nakládání s dešťovou vodou
- q. Zajistit posílení noční linky autobusů ze Zličína
- r. Informovat občany o aktuálním umístění kontejnerů na tříděný odpad

5.4 Hrozby

- a. Z obce se stane satelitní městečko nebo „noclehárna“
 - Nekontrolované rozrůstání obce
- b. Ztráta zájmu o tradice
 - Obec ztratí tradiční ráz, neudržování tradic
- c. Změna letových drah blízkého letiště
 - Zvýšení hlučnosti
- d. Nedostatečná kapacita místní Mateřské školy

Ze SWOT analýzy je patrné, že k rozvoji obce budou potřeba finanční prostředky. Díky tomu, že obec spolupracuje se společností, která obci vyhledává vhodné dotace a poté je aktivně vyřizuje, je větší část rozvojových projektů i rekonstrukcí v obci hrazena právě z různých dotačních programů. Výhodou také je, že v obci je několik podnikatelů, kteří mohou obci nabídnout své služby za kratší čas a s menšími náklady, než v případě vypisování zakázky a tvorby výběrového řízení. Tyto služby se ale samozřejmě týkají pouze menších projektů a oprav v obci.

6 Návrh strategického plánu obce

Vize obce

Obec Červený Újezd je svou geografickou polohou ideálním místem pro klidný život na venkově Středočeského kraje, který může čerpat celou škálu výhod blízkosti hlavního města Prahy. Díky dopravnímu propojení s většími městy, které se bude nadále zlepšovat, mají občané obce dostatek pracovních příležitostí. Obec si po desetiletí zachovává kulturně-společensko-sportovní ráz, který bude i do budoucna spojovat občany všech věkových kategorií.

6.1 Strategické cíle

Dle poznatků z Průzkumu veřejného mínění a SWOT analýzy má obec Červený Újezd tyto strategické cíle seřazené dle důležitosti:

1. Zvýšení dopravní bezpečnosti a oprava stávajících komunikací
2. Modernizace a udržení zeleně v obci a jejím bezprostředním okolí
3. Podpora kulturního života a zapojení obyvatel do života v obci

6.2 Opatření a aktivity vedoucí ke strategickým cílům

V této práci jsou uvažovány tři strategické cíle, které byly seřazeny dle důležitosti. Každý z navržených strategických cílů k rozvoji obce má svá opatření a aktivity, které povedou k jejich vyplnění. Realizace všech strategických cílů je navržena na období 2020-2027.

Strategický cíl 1:

Zvýšení dopravní bezpečnosti a oprava stávajících komunikací

Opatření 1.1.: Bezpečnost v obci

Aktivity:

- 1.1.a) Instalace zpomalovacích prahů a dopravních značek „Děti“ do ulic Sokolská, K Lípě, U Školky
- 1.1.b) Instalace dopravního kruhového zrcadla pro výjezd z ulice U Školky
- 1.1.c) Výstavba chodníku v ulici Svárovská
- 1.1.d) Dostavba chodníku v ulici Hájecká
- 1.1.e) Výstavba cyklostezky Hájek-Červený Újezd

Opatření 1.2.: Opravy komunikací v obci

Aktivity:

- 1.2.a) Rekonstrukce ulice bez pevného povrchu v ulici Na Dráze
- 1.2.b) Rekonstrukce ulice bez pevného povrchu v ulici U Větráku
- 1.2.c) Rekonstrukce ulice bez pevného povrchu v ulici U Zvonice
- 1.2.d) Rekonstrukce ulice bez pevného povrchu v ulici Zahradní
- 1.2.e) Rekonstrukce ulice bez pevného povrchu v ulici U Křížku

Strategický cíl 2:

Modernizace a udržení zeleně v obci a jejím bezprostředním okolí

Opatření 2.1.: Rozvoj relaxačních zón v obci

Aktivity:

- 2.1.a) Vybudování parku
- 2.1.b) Revitalizace alejí, zeleně, polních cest a jejich udržování

Strategický cíl 3:

Podpora kulturního života a zapojení obyvatel do života v obci

Opatření 3.1.: Kulturní akce pro místní obyvatele

Aktivity:

- 3.1.a) Obnovení dětské sportovní olympiády pro přilehlé obce

Opatření 3.2. Zapojení obyvatel do života v obci

- 3.2.a) Redesign webových stránek obce
- 3.2.b) Šíření zápisu ze zasedání zastupitelstva obce
- 3.2.c) Šíření aktualizovaných map míst tříděného odpadu

6.2.1 Ganttův diagram

Ganttův diagram pro rozvržení aktivit a opatření z kapitoly 6.2. Díky Ganttovu diagramu zjistíme, jak dlouhý časový úsek (kolik let) budou trvat jednotlivé aktivity. Některé z aktivit jsou jednorázové akce, které se stihnou uskutečnit během jednoho roku, jiné zaberou více jak jeden rok a některé z akcí se budou každý rok opakovat, proto jsou zakresleny v každé z ročních kolonek.

Ganttův diagram pro Strategický cíl 1: Zvýšení dopravní bezpečnosti a oprava stávajících komunikací

Tabulka 8 Ganttův diagram pro Strategický cíl 1

		2020	2021	2022	2023	2024	2025	2026	2027
1.1.	Bezpečnost v obci								
1.1.a)	Instalace zpomalovacích prahů a dopravních značek „Děti“ do ulic Sokolská, K Lípě, U Školky								
1.1.b)	Instalace dopravního kruhového zrcadla pro výjezd z ulice U Školky								
1.1.c)	Výstavba chodníku v ulici Svárovská								
1.1.d)	Dostavba chodníku a přechodu pro chodce v ulici Hájecká								
1.1.e)	Výstavba cyklostezky Hájek-Červený Újezd								
1.2.	Opravy komunikací v obci								
1.2.a)	Rekonstrukce ulice bez pevného povrchu v ulici Na Dráze								
1.2.b)	Rekonstrukce ulice bez pevného povrchu v ulici U Větráku								
1.2.c)	Rekonstrukce ulice bez pevného povrchu v ulici U Zvonice								
1.2.d)	Rekonstrukce ulice bez pevného povrchu v ulici Zahradní								
1.2.e)	Rekonstrukce ulice bez pevného povrchu v ulici U Křížku								

Zdroj: Zpracování vlastní

Ganttův diagram pro Strategický cíl 2: Modernizace a udržení zeleně v obci a jejím bezprostředním okolí

Tabulka 9 Ganttův diagram pro Strategický cíl 2

		2020	2021	2022	2023	2024	2025	2026	2027
2.1.	<u>Rozvoj relaxačních zón</u>								
2.1.a)	Vybudování parku								
2.1.b)	Revitalizace alejí, zeleně, polních cest a jejich udržování								

Zdroj: Zpracování vlastní

Ganttův diagram pro Strategický cíl 3: Podpora kulturního života a zapojení obyvatel do života v obci

Tabulka 10 Ganttův diagram pro Strategický cíl 3

		2020	2021	2022	2023	2024	2025	2026	2027
3.1.	<u>Kulturní akce pro místní obyvatele</u>								
3.1.a)	Obnovení dětské sportovní olympiády pro přilehlé obce								
3.2.	<u>Zapojení obyvatel do života v obci</u>								
3.2.a)	Redesign webových stránek obce								
3.2.b)	Šíření zápisu ze zasedání zastupitelstva obce								
3.2.c)	Šíření aktualizovaných map míst tříděného odpadu								

Zdroj: Zpracování vlastní

6.3 Akční kroky na období 2020-2023

Tento plán vede soubor kroků, které povedou k naplnění jednotlivých strategických cílů, jejich aktivit a opatření. Pro zjednodušení zde budou uvedeny aktivity, které jsou v Ganttovu diagramu uvedeny v letech 2020, 2021 a 2023, tedy ty aktivity, které budou nabývat aktuálnosti v nejbližším období.

Ze Strategického cíle 1: „Zvýšení dopravní bezpečnosti a oprava stávajících komunikací“ se jedná o aktivity:

1.1. Bezpečnost v obci

1.1.a) Instalace zpomalovacích prahů a dopravních značek „Děti“ do ulic Sokolská, K Lípě a U Školky

Rok výstavby: 2020-2021

Odhad finančních nákladů: 50 000,-

Zdroje financování: rozpočet obce

Investor: Obec Červený Újezd

Popis aktivity:

V ulicích Sokolská, K Lípě a U Školky je zvýšený pohyb dětí, a proto je zde vhodné umístit bezpečnostní prvky, které povedou ke snížení rychlosti projíždějících automobilů. Jedná se o instalaci zpomalovacích prahů, které se umístí na začátek výše uvedených ulic. Dále se zakoupí svislé značky typu A12b „Děti“, která upozorňuje na zvýšené riziko vběhnutí dětí do vozovky. Značky „Děti“ se umístí do ulic Sokolská a U Školky, v ulici K Lípě již tato značka je.

1.1.b) Instalace dopravního kruhového zrcadla pro výjezd z ulice U Školky

Rok výstavby: 2020

Odhad finančních nákladů: 8 000,-

Zdroje financování: rozpočet obce

Investor: Obec Červený Újezd

Popis aktivity:

Pro zvýšení dopravní bezpečnosti se pořídí dopravní kruhové zrcadlo, které bude usnadňovat výjezd z ulice U Školky na hlavní ulici Unhošťská. Umístění zrcadla je znázorněno ukazatelem na obrázku níže. Momentálně na ulici Unhošťská parkují automobily, přes které není při výjezdu z ulice U Školy bezpečný výhled.

Obrázek 11 Umístění zrcadla



Zdroj: www.googlemaps.cz, 2020

1.1.c) Výstavba chodníku v ulici Svárovská

Rok výstavby: 2021-2022

Odhad finančních nákladů: 5 000 000,-

Zdroje financování: rozpočet obce a příslušná dotace

Investor: Obec Červený Újezd

Popis aktivity:

Chodník, který bude spojovat ulicí Svárovská obce Červený Újezd a Svárov, kde se nachází Základní škola, do které dochází i místní děti. S rozšířením ZŠ Svárov o druhý stupeň bude od letošního školního roku 2020/2021 docházet ještě více dětí a jejich bezpečnost je bez chodníku ohrožena.

1.1.d) Dostavba chodníku a přechodu pro chodce v ulici Hájecká

Rok výstavby: 2020

Odhad finančních nákladů: 3 000 000,-

Zdroje financování: rozpočet obce

Investor: Obec Červený Újezd

Popis aktivity:

V části ulice Hájecká již chodník několik let existuje, ale není celkově propojen. Proto je potřeba chodník dostavět a opatřit bezpečnostními prvky jako je přechod pro chodce v nepřehledných úsecích a jeho osvětlení.

1.1.e) Výstavba cyklostezky Hájek-Červený Újezd

Rok výstavby: 2023-2024

Odhad finančních nákladů: 6 000 000,-

Zdroje financování: rozpočet obce a příslušná dotace

Investor: Obec Červený Újezd

Popis aktivity:

Výstavba cyklostezky, která bude spojovat Hájek a Červený Újezd. Tato trasa je velice frekventovaná a nebezpečné předjíždění cyklistů v nepřehledných úsecích je pro řidiče riskantní. Výstavbou cyklostezky dojde ke zvýšení bezpečnosti jak pro motorová vozidla, tak pro cyklisty.

1.2. Opravy komunikací v obcích

1.2.a) Rekonstrukce ulice bez pevného povrchu v ulici Na Dráze

Rok výstavby: 2023

Odhad finančních nákladů: 1 000 000,-

Zdroje financování: rozpočet obce

Investor: Obec Červený Újezd

Popis aktivity:

Ulici Na Dráze chybí pevný povrch, jehož absence zvyšuje prašnost a hluk, který pociťují zejména obyvatelé, kteří v této ulici bydlí. Každoročně se v této ulici opravují výmoly a provizorní zasypání výmolů štěrskem je krátkodobé řešení.

1.2.c) Rekonstrukce ulice bez pevného povrchu v ulici U Zvonice a zároveň

1.2.e) Rekonstrukce ulice bez pevného povrchu v ulici U Křížku

Rok výstavby: 2022

Odhad finančních nákladů: 8 000 000,-

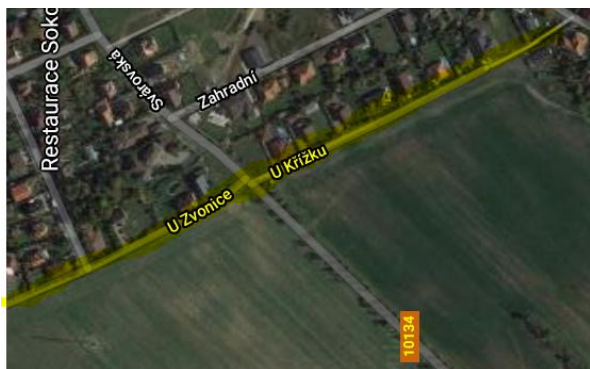
Zdroje financování: rozpočet obce

Investor: Obec Červený Újezd

Popis aktivity:

Rekonstrukce těchto dvou ulic v havarijním stavu je v plánu opravit v roce 2022. Jelikož na sebe ulice navazují, bude se jejich rekonstrukce řešit současně.

Obrázek 12 Umístění ulic U Zvonice a U Křížku



Zdroj: www.googlemaps.cz, 2020

Ze Strategického cíle 2: Modernizace a udržení zeleně v obci a jejím bezprostředním okolí

2.1.: Rozvoj relaxačních zón v obci

2.1.a) Vybudování parku

Rok výstavby: 2022

Odhad finančních nákladů: 15 000 000,-

Zdroje financování: rozpočet obce


Investor: Obec Červený Újezd

Popis aktivity:

Pro existenci relaxační zóny v obci se vybuduje, v místě označeném na obrázku níže, park s lavičkami a jezírkem. Do jezírka bude svedena dešťová kanalizace, která bude svádět vodu ze zrekonstruovaných ulic U Zvonice a U Křížku. V obci místo k relaxaci chybí, a proto bude jistě vítanou novinkou. Nový park může sloužit k pořádání menších kulturních akcí nebo jako místo, kde se budou potkávat občané všech věkových kategorií. Park bude na trase, kde se sbíhají polní cesty ze Svárova a Rymáně a tak bude park plnit odpočinkovou funkci. Tento park bude nutné udržovat, a proto je třeba hned

při jeho výstavbě umístit do parku a jeho blízkosti dostatek odpadkových košů, aby se předešlo jeho znečištění.

Obrázek 13 Umístění parku



Zdroj: www.googlemaps.cz, 2020

2.1.b) Revitalizace alejí, zeleně, polních cest a jejich udržování

Rok výsadby: 2020 a dále průběžně

Odhad finančních nákladů: 20 000,-

Zdroje financování: rozpočet obce

Investor: Obec Červený Újezd

Popis aktivity:

V blízkosti obce je několik polních cest, které ji spojují s okolními obcemi. Vysázením alejí k polním cestám se vizuálně oddělí obdělávaná půda od cest a vytvoří stín. K polním cestám se kromě klasických bříz a javorů mohou vysázet také některé z nenáročných ovocných stromů, které budou pro procházející obyvatele jistě zpestřením procházky.

Ze Strategického cíle 3: Podpora kulturního života a zapojení obyvatel do života v obci
3.1.: Kulturní akce pro místní obyvatele

3.1.a) Obnovení dětské sportovní olympiády pro přilehlé obce

Rok konání: 2021 a dále průběžně dle zájmu

Odhad finančních nákladů: 20 000,-/rok

Zdroje financování: rozpočet obce

Investor: Obec Červený Újezd

Popis aktivity:

Dětská sportovní olympiáda se konala v nedaleké obci Úhonice několik let, ale kolem roku 2000 tato akce zanikla. Se zapojením TJ Sokol Červený Újezd a za podpory okolních obcí by bylo možné dětskou sportovní olympiádu znovu obnovit. O tuto akci by mohl být vzhledem k vzrůstajícímu počtu dětí jak v naší obci, tak i v okolních obcích, velký zájem. Vzhledem k současné situaci ohledně koronaviru ale nelze předpovídat, jak budou v následujících letech probíhat sportovní akce a jaká bude jejich povolená účast.

Opatření 3.2. Zapojení obyvatel do života v obci

3.2.a) Redesign webových stránek obce

Rok: 2020

Odhad finančních nákladů: 200 000,-

Zdroje financování: rozpočet obce

Investor: Obec Červený Újezd

Popis aktivity:

Webové stránky obce fungují jako reprezentativní a propagační materiál obce a je třeba jim dát novou tvář. Jelikož aktualizace některých informací na webových stránkách obce neproběhla od roku 2009, je třeba tyto informace doplnit a zaměřit se i na přehlednost stránek jako celku.

3.2.b) Šíření zápisu ze zasedání zastupitelstva obce a zároveň

3.2.c) Šíření aktualizovaných map míst tříděného odpadu

Rok: 2020 a dále průběžně dle zájmu

Odhad finančních nákladů: 5 000,-/rok

Zdroje financování: rozpočet obce

Investor: Obec Červený Újezd

Popis aktivity:

Pro zapojení obyvatel do chodu obce je zapotřebí občanům dodávat informace častěji, než by si je sami vyhledávali. Červenoújezdský zpravodaj, který je vydáván čtvrtletně očividně není dostatečně aktivní formou informování místních občanů. Pro šíření těchto dokumentů mezi obyvatele obce by fungovala vytvořená databáze, která by shromažďovala obyvatele, kteří by měli zájem dostávat veřejné aktuální dokumenty z obecního úřadu. Tato databáze by mohla zvýšit zájem o projekty budované v obci nebo například častější účast veřejnosti na zasedání zastupitelstva.

Díky šíření zápisů ze zasedání buď elektronickou formou (přes aplikaci Mobysis) nebo klasickou tištěnou formou a vhašováním do schránek obyvatel, kteří se přihlásí do databáze, by se mohl zvýšit jejich zájem o chod obce.

Stejným způsobem by se aktualizovala mapa míst tříděného odpadu, který je v obci dle průzkumu velký problém. Obyvatelé by byli informováni o všech místech na tříděný odpad a pokud by tříděný odpad v blízkosti jejich bydliště byl přeplněný, věděli by, kam dle mapy odpad odvézt.

Shrnutí

Kombinací strategických cílů *Zvýšení dopravní bezpečnosti a oprava stávajících komunikací, Modernizace a udržení zeleně v obci a jejím bezprostředním okolí a Podpora kulturního života a zapojení obyvatel do života v obci*, které se podaří v letech 2020 až 2027 vzniká Strategický plán obce Červený Újezd. Tento plán je potřeba nejen plnit, ale také hodnotit, dále v průběhu kontrolovat a případně uzpůsobovat dle nepředvídatelných vyvstalých situací.

Závěr

Cílem této diplomové práce bylo vytvořit Strategický plán obce Červený Újezd. Jako podklad pro teoretickou část bylo čerpáno z odborné literatury.

Na základě podkladů ze socioekonomické analýzy obce a sebraných z výsledků Průzkumu veřejného mínění byla vytvořena SWOT analýza. Z výsledků této analýzy je nutno dodat, že jsou v obci obyvatelé spokojení, doporučují bydlení v obci svým známým a vyhovuje jim život v blízkosti přírody. Obec pořádá velké množství společenských, kulturních i sportovních akcí, které jsou hojně navštěvovány občany nejen z Červeného Újezdu, ale také z okolních obcí.

Období zvolené pro tvorbu Strategického plánu byly roky 2020-2027. Strategické cíle byly na základě zjištěných poznatků pojmenovány jako: *Zvýšení dopravní bezpečnosti a oprava stávajících komunikací, Modernizace a udržení zeleně v obci a jejím bezprostředním okolí a Podpora kulturního života a zapojení obyvatel do života v obci*. Tyto strategické cíle jsou podpořeny a rozepsány aktivitami a opatřeními, které jsou potřeba k jejich splnění. Dále byl vytvořen Ganttův diagram pro každý strategický cíl z důvodu rozčlenění cílů do jednotlivých roků ve Strategickém plánu. Na závěr byly popsány akční kroky pro období 2020 až 2023, jakožto období blízké budoucnosti obce. Akční kroky popisují jednotlivé aktivity, rok jejich vybudování, odhad finanční náročnosti, zdroje financování a investora. Výstup diplomové práce bude předán zastupitelstvu obce Červený Újezd.

Příloha

Strategický plán obce Červený Újezd

Dobrý den, jsem studentka 5. ročníku Masarykova ústavu ČVUT v Praze. Jako téma diplomové práce jsem si zvolila téma Strategický plán obce Červený Újezd a tento dotazník, který vyplňujete, mi pomůže s tvorbou návrhu strategického plánu naší obce.

Děkuji za vyplnění a přeji hezký den

Lucie Šilhanová

*Povinné pole

1. Pohlaví *

Označte jen jednu elipsu.

Žena

Muž

2. Věk *

Označte jen jednu elipsu.

18-20 let

20-29 let

30-39 let

40-49 let

50-59 let

60-69 let

70-79 let

80-89 let

90-99 let

3. Jsem *

Označte jen jednu elipsu.

student Přeskočte na otázku 7

v důchodu Přeskočte na otázku 7

zaměstnaný Přeskočte na otázku 5

nezaměstnaný Přeskočte na otázku 7

podnikatel Přeskočte na otázku 4

na rodičovské dovolené Přeskočte na otázku 7

v domácnosti Přeskočte na otázku 7

jiné Přeskočte na otázku 7

4. Můj podnik sídlí *

Označte jen jednu elipsu.

- v obci Červený Újezd
- mimo obec Červený Újezd

Přeskočte na otázku 7

5. Moje zaměstnání sídlí *

Označte jen jednu elipsu.

- v obci Červený Újezd
- mimo obec Červený Újezd

6. Do zaměstnání dojíždím *

Označte jen jednu elipsu.

- MHD
- vlastním/služebním vozem
- na kole/pěšky
- pracuji (převážně) z domova

7. Mám *

Označte jen jednu elipsu.

- 0 *Přeskočte na otázku 9*
- 1 *Přeskočte na otázku 8*
- 2 *Přeskočte na otázku 8*
- 3 *Přeskočte na otázku 8*
- 4 a více dětí *Přeskočte na otázku 8*

8. Navštěvovaly/navštěvují moje děti místní státní Mateřskou školu? *

Označte jen jednu elipsu.

Ano

Ne

9. Zaškrtněte všechny informační kanály, které využíváte k hledání a získávání informací ohledně obce, poplatků, kulturních a společenských akcí atd. *

Zaškrtněte všechny platné možnosti.

- Červenoújezdský zpravodaj
 Obecní rozhlas
 Vývěska před obecním úřadem
 Mobilní aplikace Moje obec (Mobysis)
 Veřejná zasedání místního zastupitelstva
 Webové stránky obce
 Úřední hodiny Obecního úřadu

10. V obci žijí *

Označte jen jednu elipsu.

od narození

méně než 1 rok

1-2 roky

2-3 roky

4-5 let

6-10 let

11-15 let

16-20 let

21-30 let

31-40 let

41-49 let

50 a více let

11. Doporučil/a bych přestěhování do obce Červený Újezd svým známým/rodině? *

Označte jen jednu elipsu.

Ano

Ne

12. V naší obci využívá sportoviště *

Zaškrtněte všechny platné možnosti.

- žádné
 fotbalové hřiště
 nové multifunkční hřiště u fotbalového hřiště
 antukové hřiště u Sokolovny
 dětské hřiště u Sokolovny
 dětské hřiště v nové zástavbě

Jiné: _____

13. Alespoň jednou jsem navštívil/a *

Zaškrtněte všechny platné možnosti.

- Restauraci Sokolovna
- Hospodu Zátíší na Hájku
- Krčmu na Hradě Červený Újezd
- Kiosek na fotbalovém hřišti
- Nic z uvedeného

14. Alespoň jednou jsem navštívil/a vnitřní prostory Hradu Červený Újezd *

Označte jen jednu elipsu.

- Ano
- Ne

15. Alespoň jednou jsem navštívil/a místní *

Zaškrtněte všechny platné možnosti.

- Ples sportovců
- Myslivecký ples
- Obecní ples
- Posvícenskou zábavu
- žádnou z uvedených společenských akcí

16. Jsem členem fotbalového mužstva TJ Sokol Červený Újezd *

Označte jen jednu elipsu.

- Ano
- Ne

17. Z místních spolků patřím do *

Zaškrtněte všechny platné možnosti.

- do žádného místního spolku nepatřím
- Svazu zahrádkářů
- Chovatelů ptactva a drůbeže
- Mysliveckého spolku

18. Z kulturních a společenských akcí jsem alespoň jednou navštívil/a *

Zaškrtněte všechny platné možnosti.

- Dětský den
- Pálení čarodějnic
- Dětský karneval
- Vánoční jarmark před Sokolovnou (stánky)
- Adventní vystoupení dětí z MŠ a ZŠ v Sokolovně
- Vítání občánků
- Divadelní představení
- Přednášku nebo výstavu v obci
- Loukafest
- Sportovní turnaj ve volejbale/nohejbale
- Karetní turnaj Sedma
- žádnou z uvedených

19. Je podle Vás v obci dostatečný počet kontejnerů na tříděný odpad? *

Označte jen jednu elipsu.

Ano

Ne

20. Víte, že můžete vznést požadavek na přidání nového kontejneru/lavičky/odpadkového koše na obecním úřadě? *

Označte jen jednu elipsu.

Ano

Ne

21. Kdybyste mohli, do čeho byste investovali a zlepšili v naší obci? *

22. Co se Vám v naší obci/na naší obci nelíbí? *

7 Seznam použité literatury

1. Arcade hry: Největší retro arkádová herna a muzeum ve střední Evropě, 2020. *Arcade hry* [online]. [cit. 2020-08-02]. Dostupné z: <https://www.arcadehry.cz>
2. BALÍK, Stanislav, 2009. *Komunální politika: obce, aktéři a cíle místní politiky*. Vyd. 1. Praha: Grada. Politologie (Grada). ISBN 978-80-247-2908-4.
3. Český statistický úřad: Počet obyvatel v obcích k 1. 1. 2018, 2018. *Český statistický úřad* [online]. [cit. 2020-07-30]. Dostupné z: <https://www.czso.cz/csu/czso/pocet-obyvatel-v-obcich-see2a5tx8j>
4. ČZU: *Výzkumná stanice Červený Újezd* [online]. Praha [cit. 2020-08-02]. Dostupné z: <https://www.af.czu.cz/cs/r-6779-katedry-a-soucasti/r-8736-ostatni-pracoviste/r-8759-vyzkumna-stanice-cerveny-ujezd>
5. Data pro místní akční skupiny, 2020. ČZSO [online]. [cit. 2020-07-06]. Dostupné z: https://www.czso.cz/csu/czso/data_pro_mistni_akcni_skupiny_mas
6. DOBRUCKÁ, Lucia a Jaroslav COPLÁK A KOL., 2007. *Tvorba strategického rozvojového plánu obce*. Vydání 1. Bratislava: Peter Mačura - PEEM. ISBN 978-80-89197-66-8.
7. DotaceEU - Programy rozvoje. *DotaceEU: Ministerstvo pro místní rozvoj ČR* [online]. [cit. 2020-08-18]. Dostupné z: <https://dotaceeu.cz/cs/evropske-fondy-v-cr/2014-2020/operacni-programy>
8. FOTR, Jiří, 2012. *Tvorba strategie a strategické plánování: teorie a praxe*. 1. vyd. Praha: Grada. Expert (Grada). ISBN 978-80-247-3985-4.
9. FOTR, Jiří, Emil VACÍK, Miroslav ŠPAČEK a Ivan SOUČEK, 2017. *Úspěšná realizace strategie a strategického plánu*. První vydání. Praha: Grada Publishing. Expert (Grada). ISBN 978-80-271-0434-5.
10. Historie hradu, 2017. *Hrad Červený Újezd* [online]. [cit. 2020-08-02]. Dostupné z: <https://www.hrad-cervenyujezd.cz/inpage/hrad-a-muzeum/>
11. HOLEČEK, Jan, 2009. *Obec a její rozvoj v širších souvislostech*. Vyd. 1. Brno: GaREP. ISBN 978-80-904308-2-2.
12. HUČKA, M. a A. KUTSCHERAUER, 2006. *Příprava, tvorba a realizace strategických plánů obcí a mikroregionů* [online]. Ostrava [cit. 2020-08-18]. Dostupné z: http://alkut.cz/regrozvoj/strat_plan_obce_mikroreg.pdf. Studijní opora. VŠB-TU Ostrava.
13. *Kontrolní záznamy zpracování obce Červený Újezd: Města a obce online* [online], 2018. [cit. 2020-08-10]. Dostupné z: https://mesta.obce.cz/assets/File.ashx?id_org=2120&id_dokumenty=4080
14. MAIER, Karel, 2012. *Udržitelný rozvoj území*. 1. vyd. Praha: Grada. ISBN 978-80-247-4198-7.
15. MALLYA, Thaddeus, 2007. *Základy strategického řízení a rozhodování*. 1. vyd. Praha: Grada. Expert (Grada). ISBN 978-80-247-1911-5.
16. Milan Půček - *Strategické versus územní plánování: Urbanismus a územní rozvoj*, 2009. Dostupné také z:

https://www.uur.cz/images/publikace/uur/2009/2009-01-02/02__strategicke.pdf

17. Místní akční skupina MeziHrady.cz: O nás, 2020. *MeziHrady.cz* [online]. [cit. 2020-08-19]. Dostupné z: <https://www.mezihrady.cz/mas/o-nas/>
18. *Nahlížení do katastru obcí, obec Červený Újezd* [online], 2020. [cit. 2020-08-19]. Dostupné z: <http://sginahlizenidokn.cuzk.cz/marushka/default.aspx?themeid=3&&MarQueryId=6D2BCEB5&MarQParam0=621200&MarQParamCount=1&MarWindowName=Marushka>
19. O obci, 2009. *Obec Červený Újezd: oficiální internetové stránky* [online]. Červený Újezd [cit. 2020-06-30]. Dostupné z: <https://www.cervenyujezd.com/o-obci/d-1013/p1=52>
20. *Obec Červený Újezd - oficiální internetové stránky: Červenoújezdský zpravodaj* [online], 2020. Červený Újezd [cit. 2020-08-02]. Dostupné z: <https://www.cervenyujezd.com/cervenujezdsky-zpravodaj/ds-1011/p1=1063>
21. PACOVSKÝ, Vladimír, 2018. Červený Újezd 1318–2018: 700 let od první písemné zmínky: Publikace vydána obcí Červený Újezd v nákladu 1 000 výtisků v roce 2018. [Http://docplayer.cz/115552731-.html](http://docplayer.cz/115552731-.html) [online]. Tisk: Gemmapress Nučice [cit. 2020-06-20]. Dostupné z: <http://docplayer.cz/115552731-.html>
22. PONIČEK, P., 2011. *Organizace regionálního rozvoje: Vysoká škola regionálního rozvoje*. Praha. ISBN 978-80-87174-10-4.
23. *Příručka pro člena zastupitelstva obce po volbách: Svaz měst a obcí České republiky* [online], 2018. Praha [cit. 2020-08-18]. ISBN 978-80-906843-3-1. Dostupné z: <https://www.svatojanskyujezd.cz/a/pz.pdf>
24. PŮČEK, Milan a David KOPPITZ, 2012. *Strategické plánování a řízení pro města, obce a regiony*. Vydání 1. Praha: Národní síť Zdravých měst České republiky ČR, 196 s. ISBN 978-80-260-2789-8.
25. Regionální rozvoj. *Ministerstvo pro místní rozvoj ČR* [online]. [cit. 2020-08-18]. Dostupné z: <https://www.mmr.cz/cs/ministerstvo/regionalni-rozvoj>
26. SLAVÍK, Jakub, 2014. *Marketing a strategické řízení ve veřejných službách: jak poskytovat zákaznický orientované veřejné služby*. 1. vyd. Praha: Grada. Manažer. ISBN 978-80-247-4819-1.
27. SRPOVÁ, Jitka, 2011. *Podnikatelský plán a strategie*. 1. vyd. Praha: Grada Publishing. Expert. ISBN 978-80-247-4103-1.
28. Územní plán obce, 2019. *Obec Červený Újezd - oficiální internetové stránky* [online]. Červený Újezd [cit. 2020-08-19]. Dostupné z: https://www.cervenyujezd.com/assets/File.ashx?id__org=2120&id__dokumenty=4714
29. Vyhledávač obce: Červený Újezd (okres Praha-západ), 2019. *RIS: Regionální informační servis* [online]. [cit. 2020-06-30]. Dostupné z: <https://www.risy.cz/cs/vyhledavace/obce/532215-cerveny-ujezd>

30. What is a City Development Strategy?, 2016. *Cities Alliance* [online]. [cit. 2020-08-18]. Dostupné z: <http://city-development.org/wp-content/uploads/2016/12/CDS-Toolkit.pdf>
31. Zákon č. 128/2000 Sb., o obcích (obecní zřízení). In: <i>Zákony pro lidi.cz</i> [online]. © AION CS 2010-2020 [cit. 19. 8. 2020]. Dostupné z: <https://www.zakonyprolidi.cz/cs/2000-128>
32. Zápis č. 1: Jednání zastupitelstva obce Červený Újezd ze dne 16.01.2020, 2020. *Obec Červený Újezd - oficiální internetové stránky* [online]. [cit. 2020-08-11]. Dostupné z: https://www.cervenyujezd.com/assets/File.ashx?id__org=2120&id__dokumenty=4703
33. Zápis č. 10: Jednání zastupitelstva obce Červený Újezd ze dne 12.12.2019, 2019. *Obec Červený Újezd - oficiální internetové stránky* [online]. [cit. 2020-08-11]. Dostupné z: https://www.cervenyujezd.com/assets/File.ashx?id__org=2120&id__dokumenty=4684
34. Zápis č. 2: Jednání zastupitelstva obce Červený Újezd ze dne 13.02.2020, 2020. *Obec Červený Újezd - oficiální internetové stránky* [online]. [cit. 2020-08-11]. Dostupné z: https://www.cervenyujezd.com/assets/File.ashx?id__org=2120&id__dokumenty=4718
35. Zápis č. 2: Jednání zastupitelstva obce Červený Újezd ze dne 14.02.2019, 2019. *Obec Červený Újezd - oficiální internetové stránky* [online]. [cit. 2020-08-11]. Dostupné z: https://www.cervenyujezd.com/assets/File.ashx?id__org=2120&id__dokumenty=4403
36. Zápis č. 3: Jednání zastupitelstva obce Červený Újezd ze dne 14.03.2019, 2019. *Obec Červený Újezd - oficiální internetové stránky* [online]. [cit. 2020-08-11]. Dostupné z: https://www.cervenyujezd.com/assets/File.ashx?id__org=2120&id__dokumenty=4523
37. Zápis č. 3: Jednání zastupitelstva obce Červený Újezd ze dne 16.04.2020, 2020. *Obec Červený Újezd - oficiální internetové stránky* [online]. [cit. 2020-08-11]. Dostupné z: https://www.cervenyujezd.com/assets/File.ashx?id__org=2120&id__dokumenty=4777
38. Zápis č. 4: Jednání zastupitelstva obce Červený Újezd ze dne 11.04.2019, 2019. *Obec Červený Újezd - oficiální internetové stránky* [online]. [cit. 2020-08-11]. Dostupné z: https://www.cervenyujezd.com/assets/File.ashx?id__org=2120&id__dokumenty=4429
39. Zápis č. 4: Jednání zastupitelstva obce Červený Újezd ze dne 14.05.2020, 2020. *Obec Červený Újezd - oficiální internetové stránky* [online]. [cit. 2020-08-11].

Dostupné z:

https://www.cervenyujezd.com/assets/File.ashx?id__org=2120&id__dokumenty=4809

40. Zápis č. 5: Jednání zastupitelstva obce Červený Újezd ze dne 18.06.2020, 2020. *Obec Červený Újezd - oficiální internetové stránky* [online]. [cit. 2020-08-11].

Dostupné z: <https://www.cervenyujezd.com/zapisy-2020/ds-1046/archiv=0&p1=1017>

41. Zápis č. 8: Jednání zastupitelstva obce Červený Újezd ze dne 10.10.2019, 2019. *Obec Červený Újezd - oficiální internetové stránky* [online]. [cit. 2020-08-11].

Dostupné z:

https://www.cervenyujezd.com/assets/File.ashx?id__org=2120&id__dokumenty=4595

Seznam obrázků

Obrázek 1 Umístění obce Červený Újezd	16
Obrázek 2 Znak obce.....	17
Obrázek 3 Vlajka obce	17
Obrázek 4 Území obce	17
Obrázek 5 Územní plán obce.....	18
Obrázek 6 Letecký snímek obce z roku 2020.....	22
Obrázek 7 Letecký snímek obce z roku 2013.....	22
Obrázek 8 Projekt dostavby silnice II/101.....	26
Obrázek 9 Poloha obce v kontextu trasy přistávajících letadel	28
Obrázek 10 Mapa míst tříděného odpadu.....	38
Obrázek 11 Umístění zrcadla	46
Obrázek 12 Umístění ulic U Zvonice a U Křížku.....	48
Obrázek 13 Umístění parku	49

Seznam grafů

Graf 1 Vývoj počtu obyvatelstva v letech 1844-2020	23
Graf 2 Věková struktura obyvatelstva dle věku v roce 2020	24

Seznam tabulek

Tabulka 1 Počet obcí v ČR dle kategorií k 1. 1. 2008.....	12
Tabulka 2 Vývoj počtu obyvatel a domů v letech 1844-2020	21
Tabulka 3 Počet narozených dětí v letech 1993-2019	29
Tabulka 4 Akce v roce 2019.....	34
Tabulka 5 Získané dotace v roce 2019	34
Tabulka 6 Akce v roce 2020.....	35
Tabulka 7 Získané dotace v roce 2020	35
Tabulka 8 Ganttův diagram pro Strategický cíl 1	44
Tabulka 9 Ganttův diagram pro Strategický cíl 2	45
Tabulka 10 Ganttův diagram pro Strategický cíl 3.....	45

