




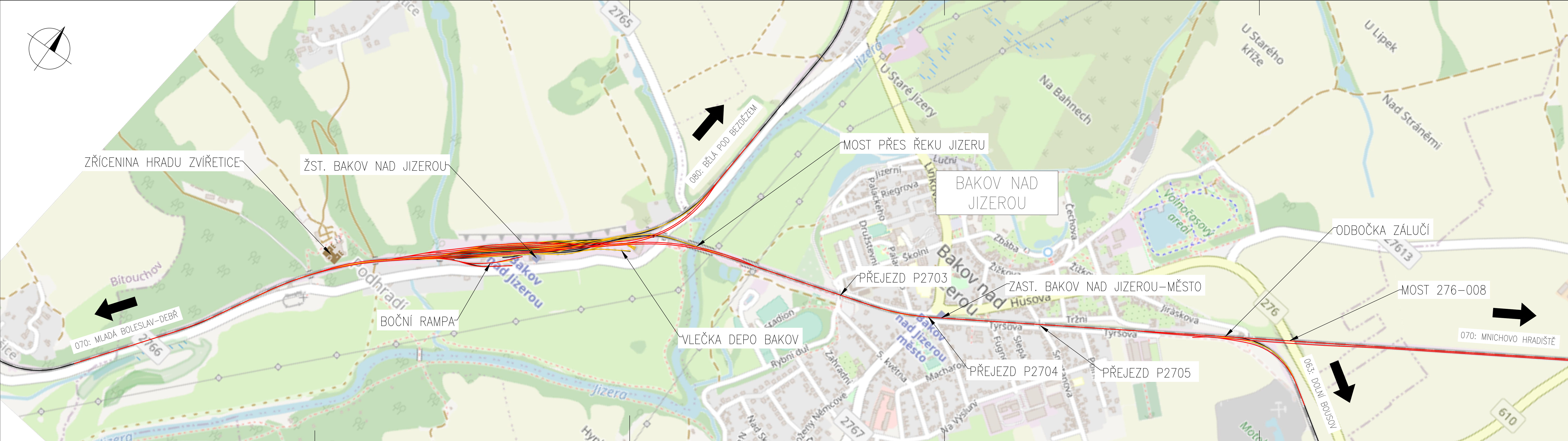


LEGENDA






-  stávající stav
-  varianta úsporná
-  varianta velkorysá
-  BAKOV NAD JIZEROU název obce
-  BOČNÍ RAMPA popis s umístěním

Mapový podklad © OpenStreetMap, www.openstreetmap.org
Stávající stav převzat ze zapůjčené Jednotné železniční mapy

| | | | |
|--|-----------------------------------|-----------------|--------------------|
| ČESKÉ VYSOKÉ UČENÍ TECHNICKÉ V PRAZE – FAKULTA DOPRAVNÍ | | | |
| OBOR: | KATEDRA: K612 | JMÉNO STUDENTA: | |
| Dopravní systémy a technika | Ústav dopravních systémů | Bc. Jan Křečt | |
| STUDIJNÍ SKUPINA: 2 SS | VEDOUcí PRÁCE: Ing. Ondřej Trnčíl | | |
| PROJEKT: Modernizace traťového úseku Bakov nad Jizerou – Mnichovo Hradiště | | | |
| PŘÍLOHA: 1.1 Přehledná situace – Část 1 | | | |
| OBSAH: Přehledná situace – Část 1 | | | |
| FORMÁT: A4 | MĚŘÍTKO: 1:5000 | DATUM: 8/2020 | ČÍSLO PŘÍLOHY: 1.1 |

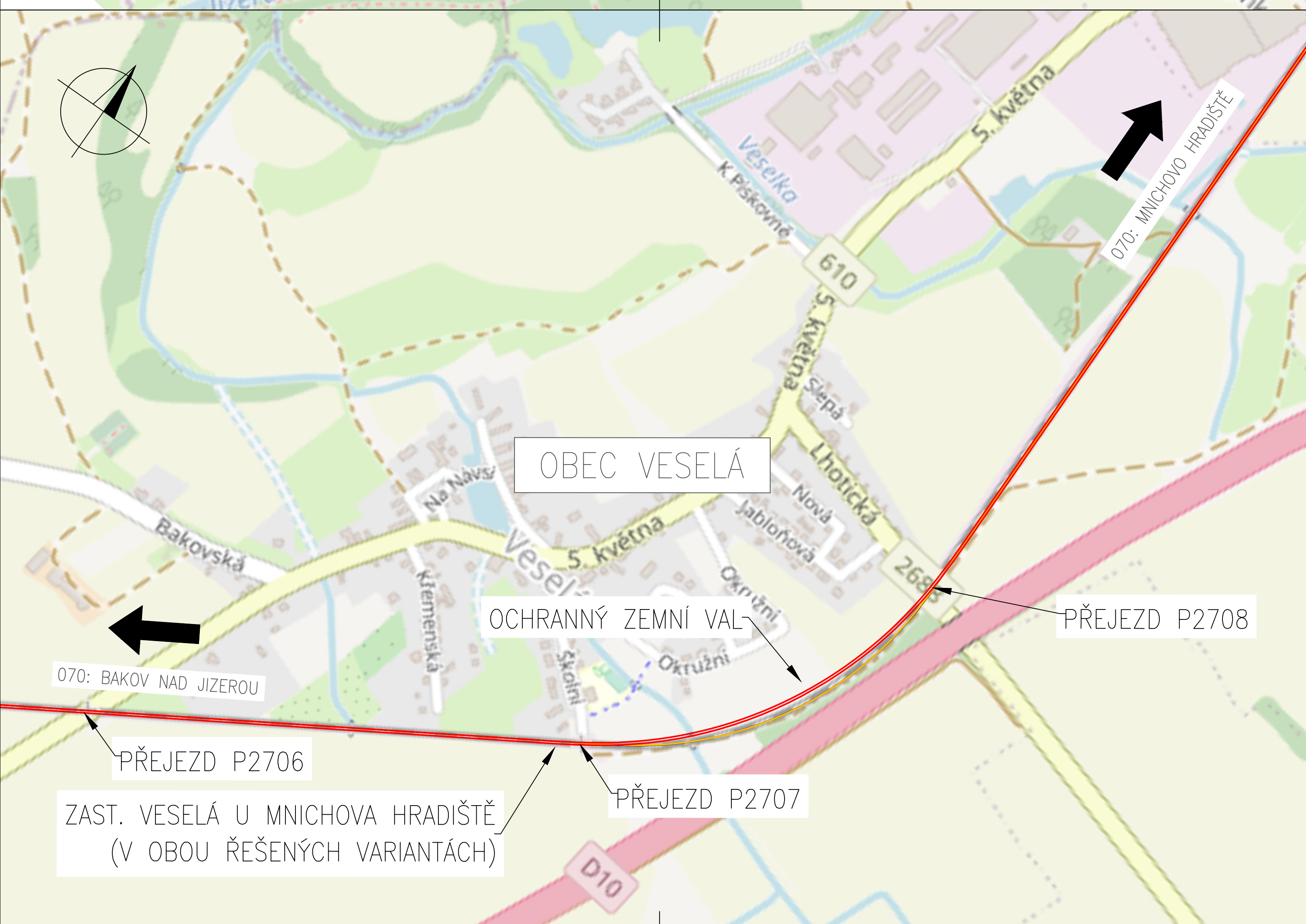


LEGENDA





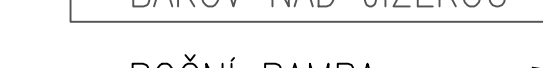
-  stávající stav
-  varianta úsporná
-  varianta velkorysá
-  BAKOV NAD JIZEROU název obce
-  BOČNÍ RAMPA popis s umístěním

Mapový podklad © OpenStreetMap, www.openstreetmap.org
Stávající stav převzat ze zapůjčené Jednotné železniční mapy

| | | | |
|--|-----------------------------------|-----------------|--------------------|
| ČESKÉ VYSOKÉ UČENÍ TECHNICKÉ V PRAZE – FAKULTA DOPRAVNÍ | | | |
| OBOR: | KATEDRA: K612 | JMÉNO STUDENTA: | |
| Dopravní systémy a technika | Ústav dopravních systémů | Bc. Jan Křečt | |
| STUDIJNÍ SKUPINA: 2 SS | VEDOUcí PRÁCE: Ing. Ondřej Trnčíl | | |
| PROJEKT: Modernizace traťového úseku Bakov nad Jizerou – Mnichovo Hradiště | | | |
| PŘÍLOHA: 1.2 Přehledná situace – Část 2 | | | |
| OBSAH: Přehledná situace – Část 2 | | | |
| FORMÁT: A4 | MĚŘÍTKO: 1:5000 | DATUM: 8/2020 | ČÍSLO PŘÍLOHY: 1.2 |



LEGENDA

-  stávající stav
-  varianta úsporná
-  varianta velkorysá
-  BAKOV NAD JIZEROU název obce
-  BOČNÍ RAMPA popis s umístěním

Mapový podklad © OpenStreetMap, www.openstreetmap.org
Stávající stav převzat ze zapůjčené Jednotné železniční mapy

| | | | |
|--|-----------------------------------|-----------------|--------------------|
| ČESKÉ VYSOKÉ UČENÍ TECHNICKÉ V PRAZE – FAKULTA DOPRAVNÍ | | | |
| OBOR: | KATEDRA: K612 | JMÉNO STUDENTA: | |
| Dopravní systémy a technika | Ústav dopravních systémů | Bc. Jan Křečt | |
| STUDIJNÍ SKUPINA: 2 SS | VEDOUcí PRÁCE: Ing. Ondřej Trnčíl | | |
| PROJEKT: Modernizace traťového úseku Bakov nad Jizerou – Mnichovo Hradiště | | | |
| PŘÍLOHA: 1.3 Přehledná situace – Část 3 | | | |
| OBSAH: Přehledná situace – Část 3 | | | |
| FORMÁT: A4 | MĚŘÍTKO: 1:5000 | DATUM: 8/2020 | ČÍSLO PŘÍLOHY: 1.3 |

