















Vysvětlivky

-  Hranice zastavěného území
-  Silnice I. třídy (OP 50m)
-  Silnice II. třídy (OP 15m)
-  Silnice III. třídy (OP 15m)
-  Místní komunikace včetně chodníků
-  Účelové komunikace
-  Stezky pro chodce
-  Železnice (OP 60m)
-  Polní cesty
-  Parkoviště
-  Garáže
-  Cyklostezka
-  Autobusová zastávka a časová dostupnost

OBOR	KATEDRA	JMÉNO STUDENTA	
Z	K127	Tomáš Klusák	
ROČNÍK	VYUČUJÍCÍ		
	PÁTÝ	Ing. Václav Jetel, Ph.D.	
ÚLOHA:			
ÚZEMNÍ ANALÝZA MĚSTA STOCHOV			
VÝKRES:			FORMÁT
MAPA DOPRAVNÍ INFRASTRUKTURY			A0
			MĚŘÍTKO
			1:4000
			DATUM
			24. 05. 2020
			Č. VÝKR.
			2