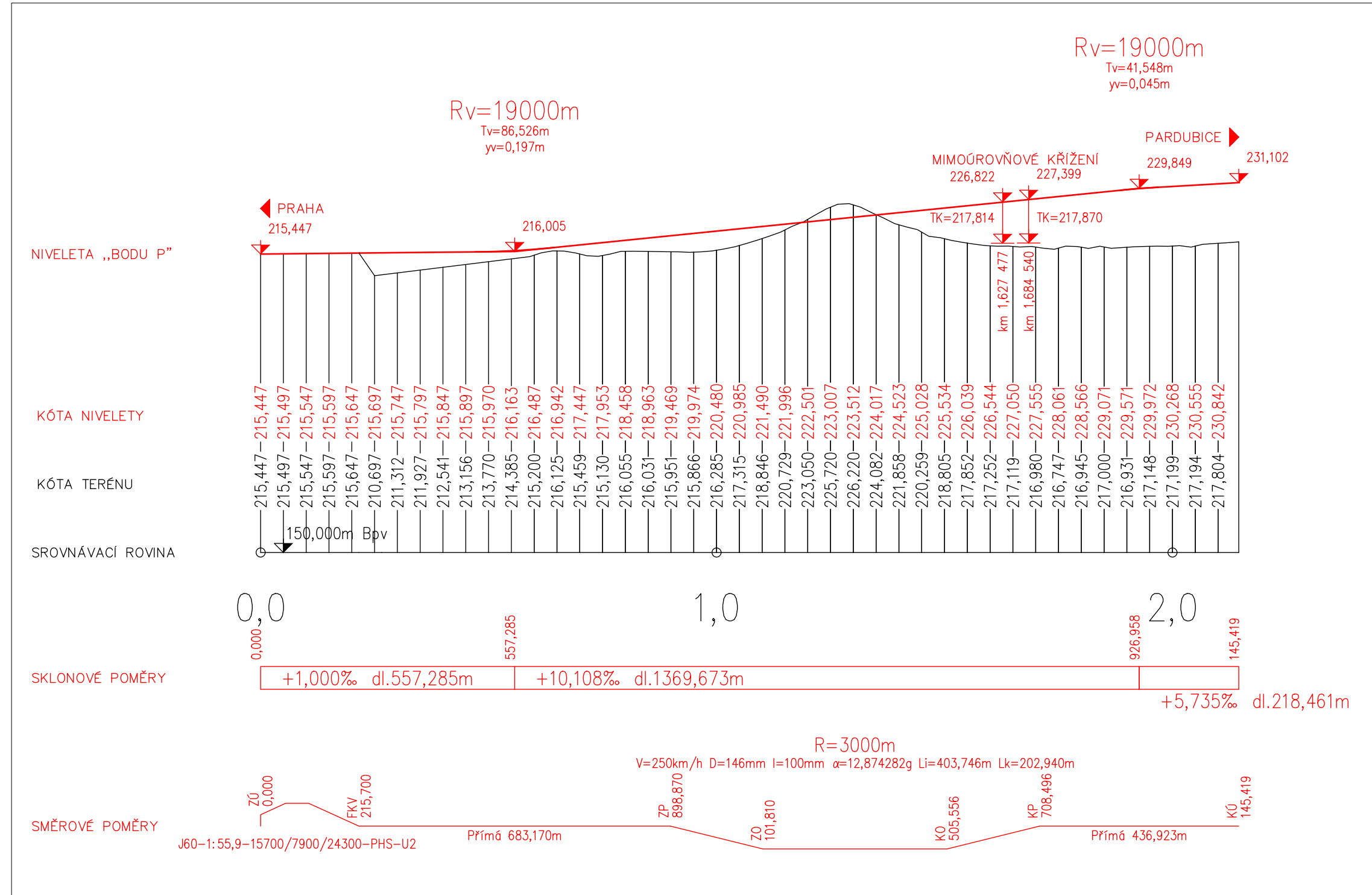
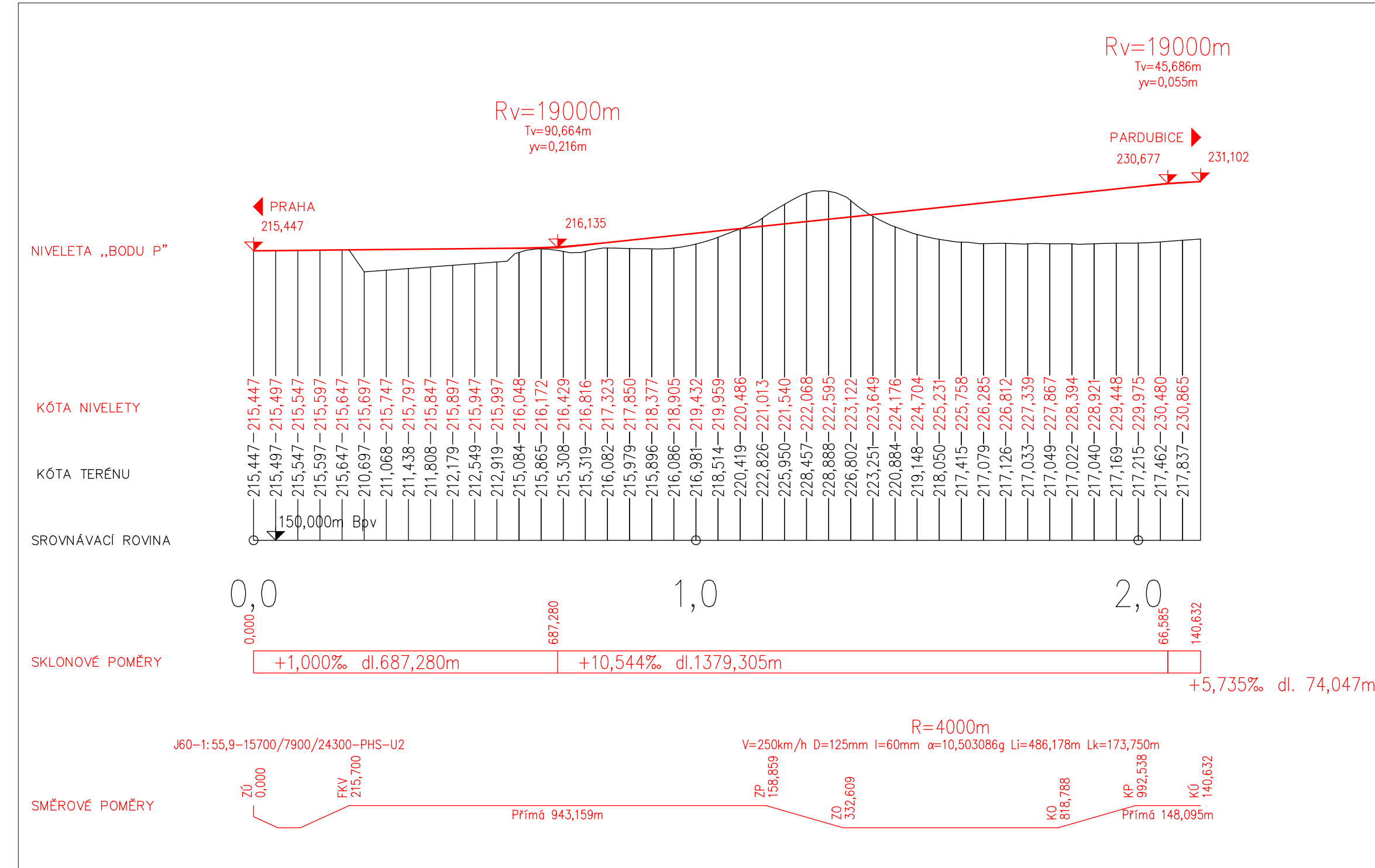



PRAVÁ KOLEJ



LEVÁ KOLEJ



Produkty ZABAGED – výškopis 3D vrstevnice a ZM 10 barevná pro zpracování bakalářské práce bezplatně poskytl Zeměměřický úřad. Výškopis a polohopis koridorové konvenční tratě Praha – Břeclav pro zpracování bakalářské práce bezplatně poskytla Správa železnic s. o., Správa železniční geodézie Praha. Výškopis a polohopis vysokorychlostní tratě Praha – Hradec Králové – Wrocław v rozsahu staničení km 40,050 – 99,600 pro zpracování bakalářské práce bezplatně poskytla Správa železnic s. o., Samostatné oddělení přípravy VRT.

VYPRACOVAL	OBOR	Fakulta stavební	
Jiří POSPÍŠIL	K		
VEDOUcí PRÁCE	KATEDRA		
doc. Ing. Hana KREJČÍŘÍKOVÁ, CSc.	K137	ČVUT v Praze	
BAKALÁŘSKÁ PRÁCE		FORMÁT	4x4
Studie propojení vysokorychlostní tratě Praha – Hradec Králové – Wrocław s koridorovou tratí Praha – Břeclav v oblasti Pardubic		MĚŘÍTKO	1:10000/1000
Podélné profily jednokolejných úseků v místě odbočení z vysokorychlostní tratě – varianta 1, 2		DATUM	21.5.2020
		Č. PŘÍLOHY	10