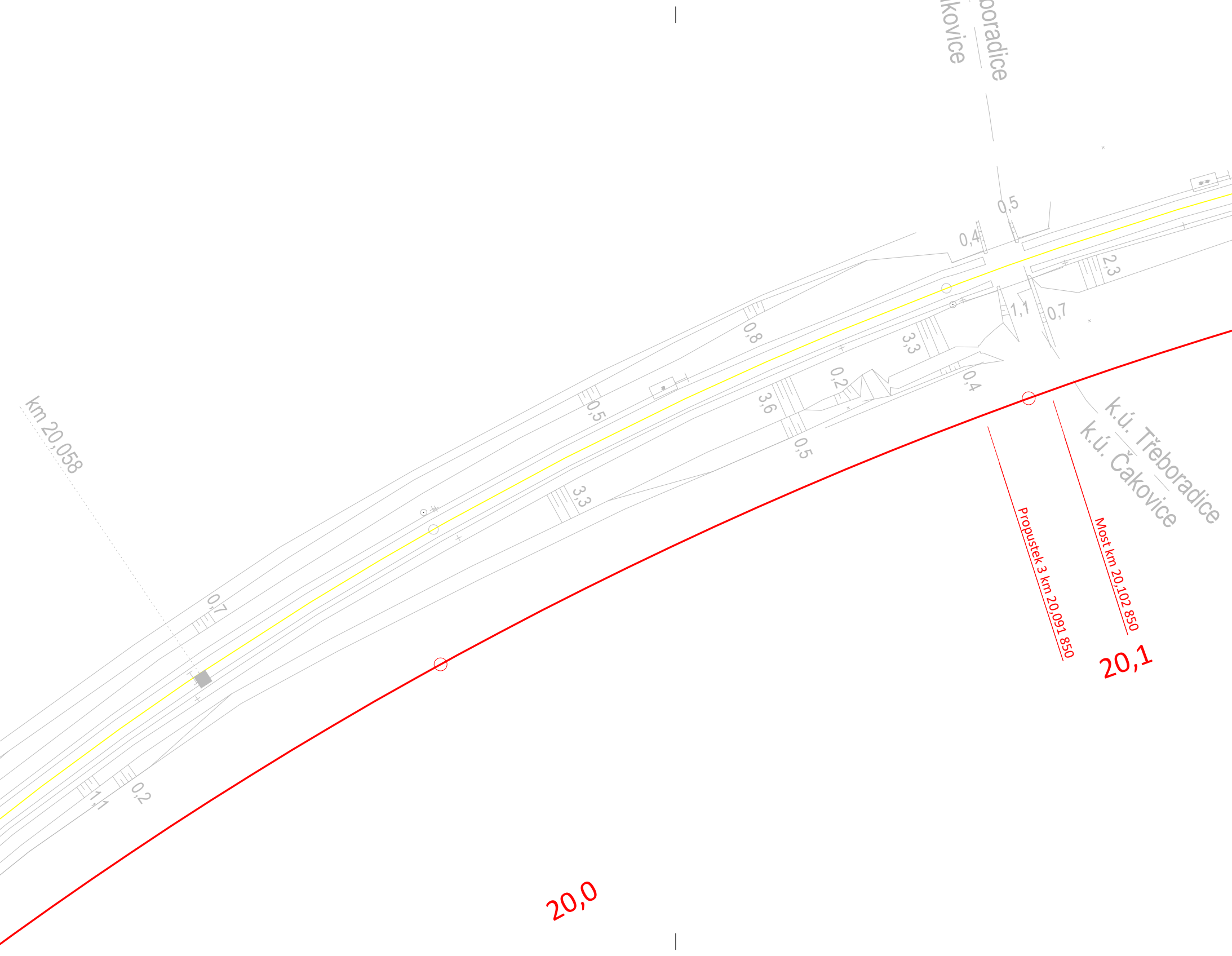
kovice
oradice
0,5
0,4
2,3
0,8
1,1
0,7
3,3
0,2
0,4
0,5
3,6
0,5
3,3
km 20,058
0,7
0,2
1,1
k.ú. Třeboradice
k.ú. Čakovice
Propustek 3 km 20,091 850
Most km 20,102 850
20,1
20,0

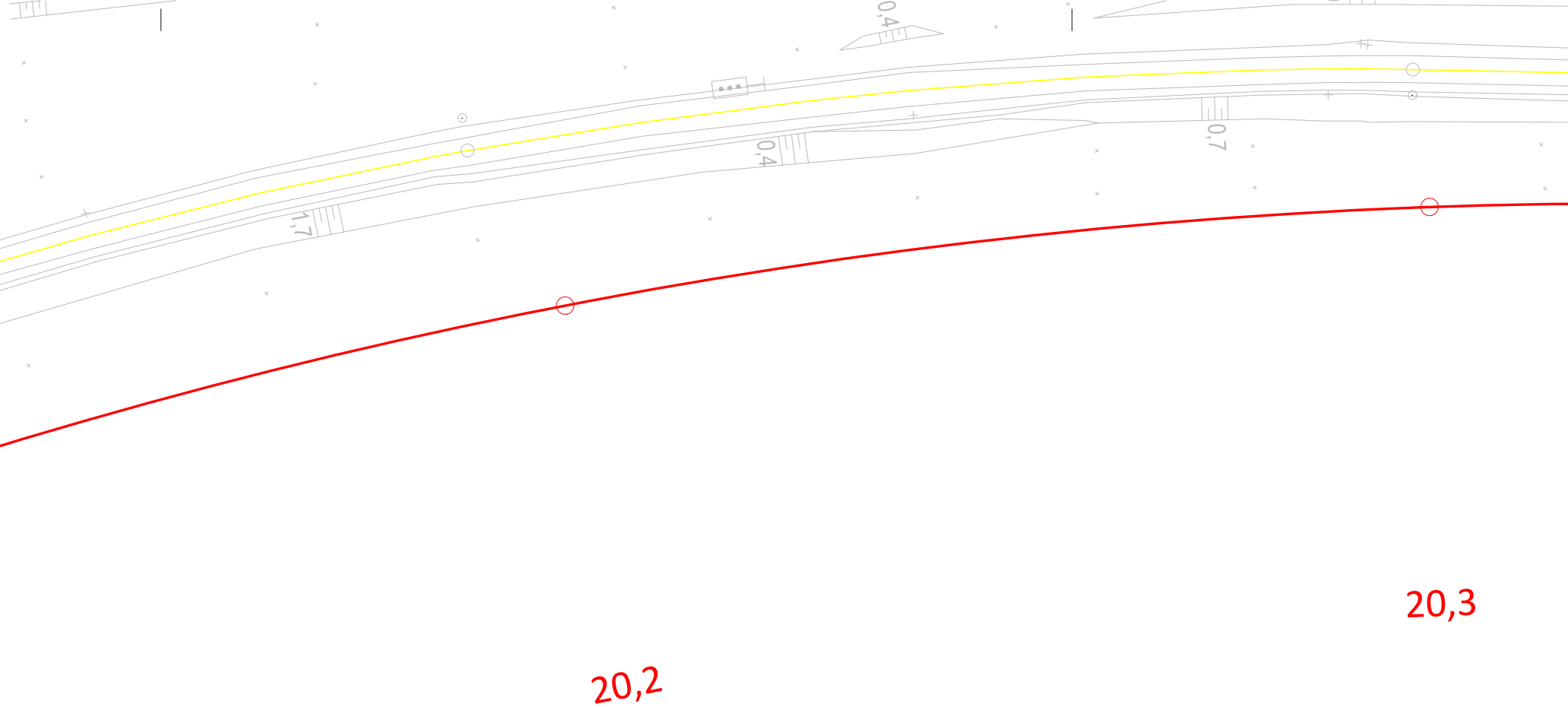
0,4
1,7
0,4
0,7
20,2
20,3

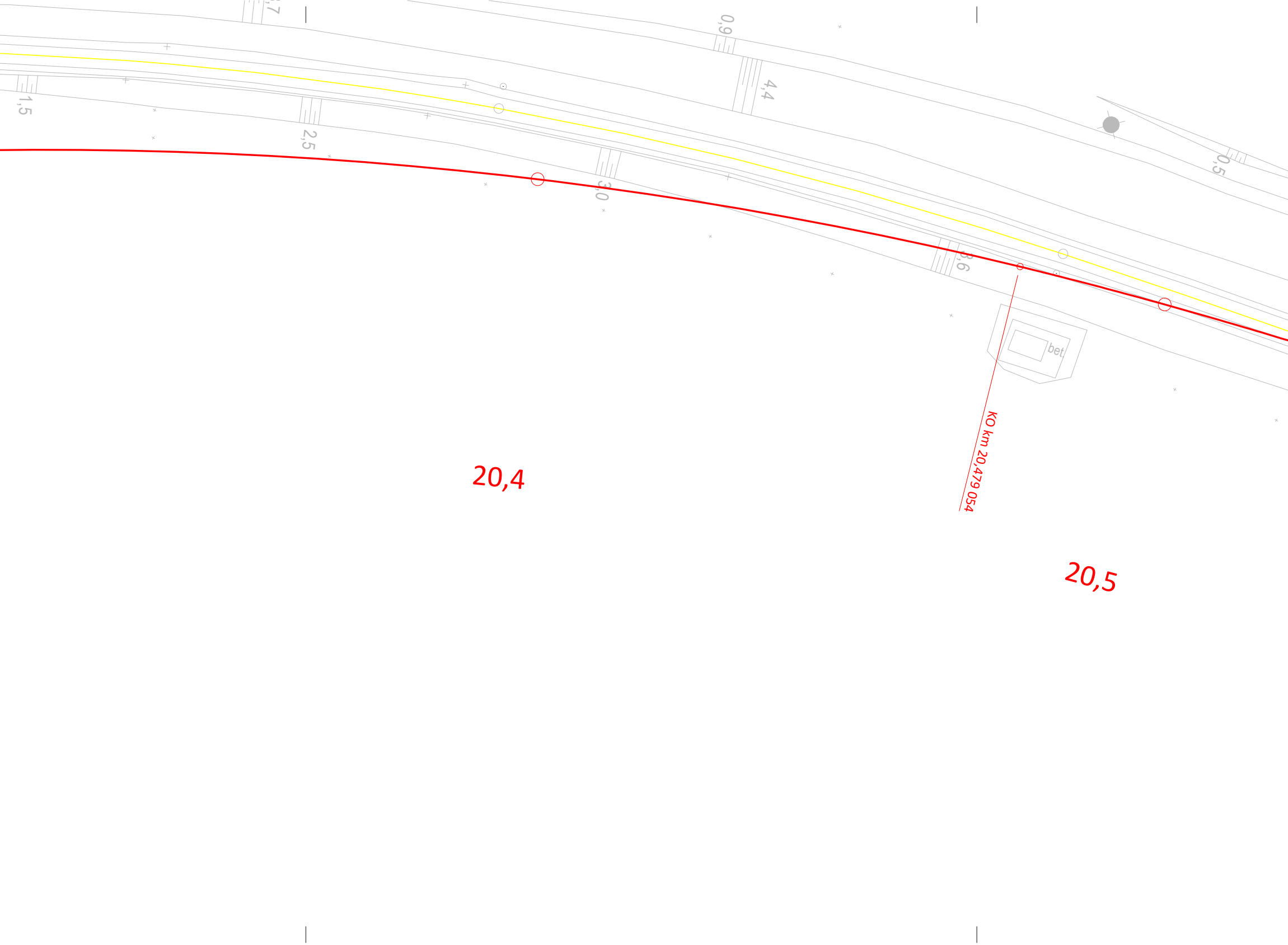
1,5
2,5
3,0
3,6
4,4
0,9
0,5
bet
KO km 20,479 054
20,4
20,5

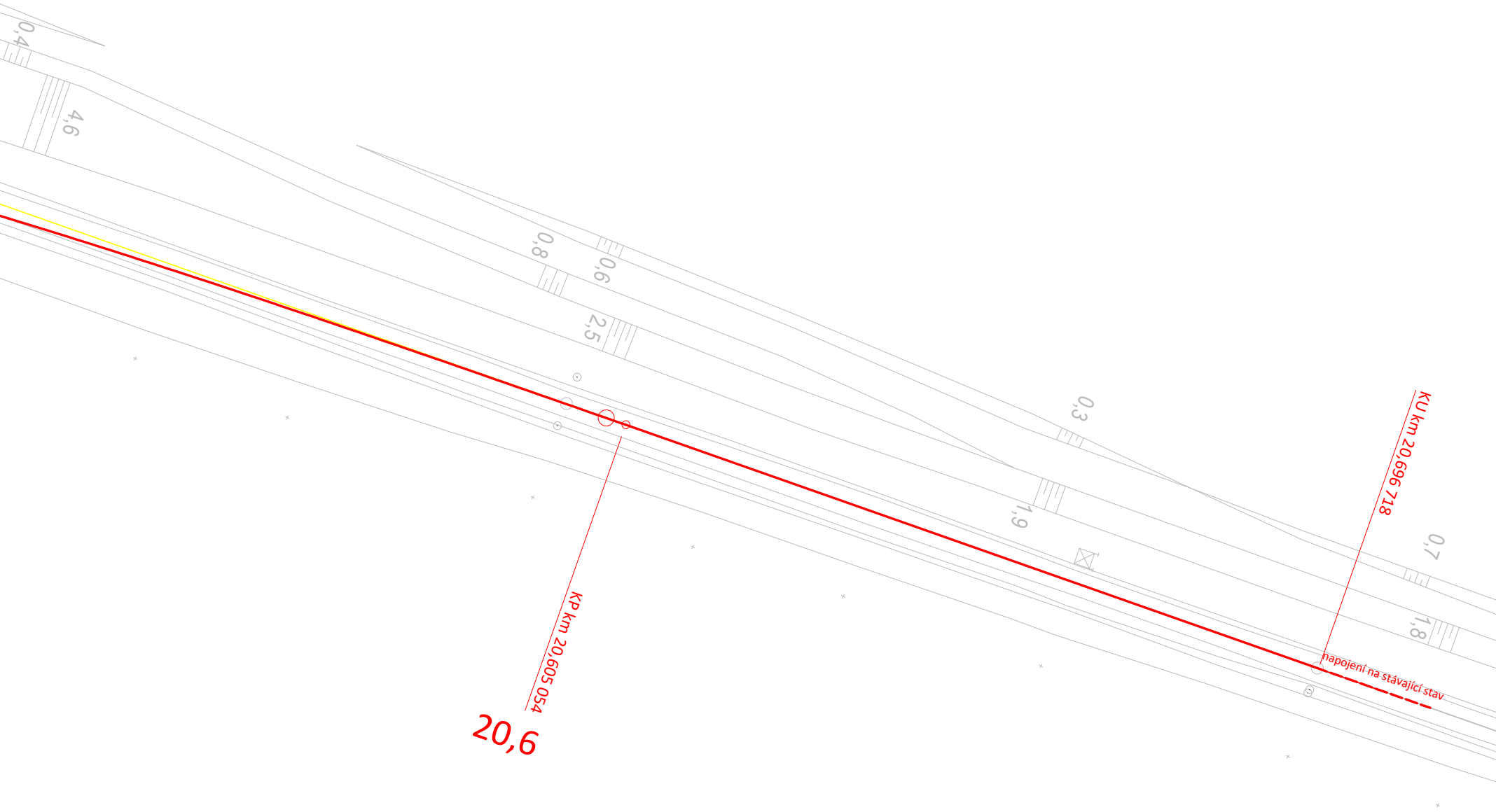
0,4
4,6
0,8
0,6
2,5
0,3
1,9
0,7
1,8
KU km 20,696 718
KP km 20,605 054
20,6
napojení na stávající stav



Klad listů:

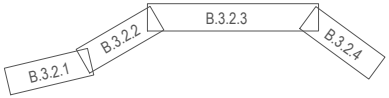
B.3.2.1
B.3.2.2
B.3.2.3
B.3.2.4

Souřadnicový systém: S-JTSK
Výškový systém: Bpv

Škola:

ČVUT
Fakulta stavební
Thákurova 2077/7
166 29 Praha 6

Vypracoval: Martin Turek

Vedoucí práce: doc. Ing. Martin Lidmila, Ph.D.

Katedra: K137
Katedra železničních staveb

KRAJ: Praha

OKRES: Hl. město Praha

OÚ: Praha-Čakovice

Bakalářská práce:

Rekonstrukce železniční stanice Praha-Čakovice

Část:
Příloha B.3.3.

Podrobná situace varianty C, část 4

Datum:	5/2020
Měřítko:	1:500
Formát:	9A4