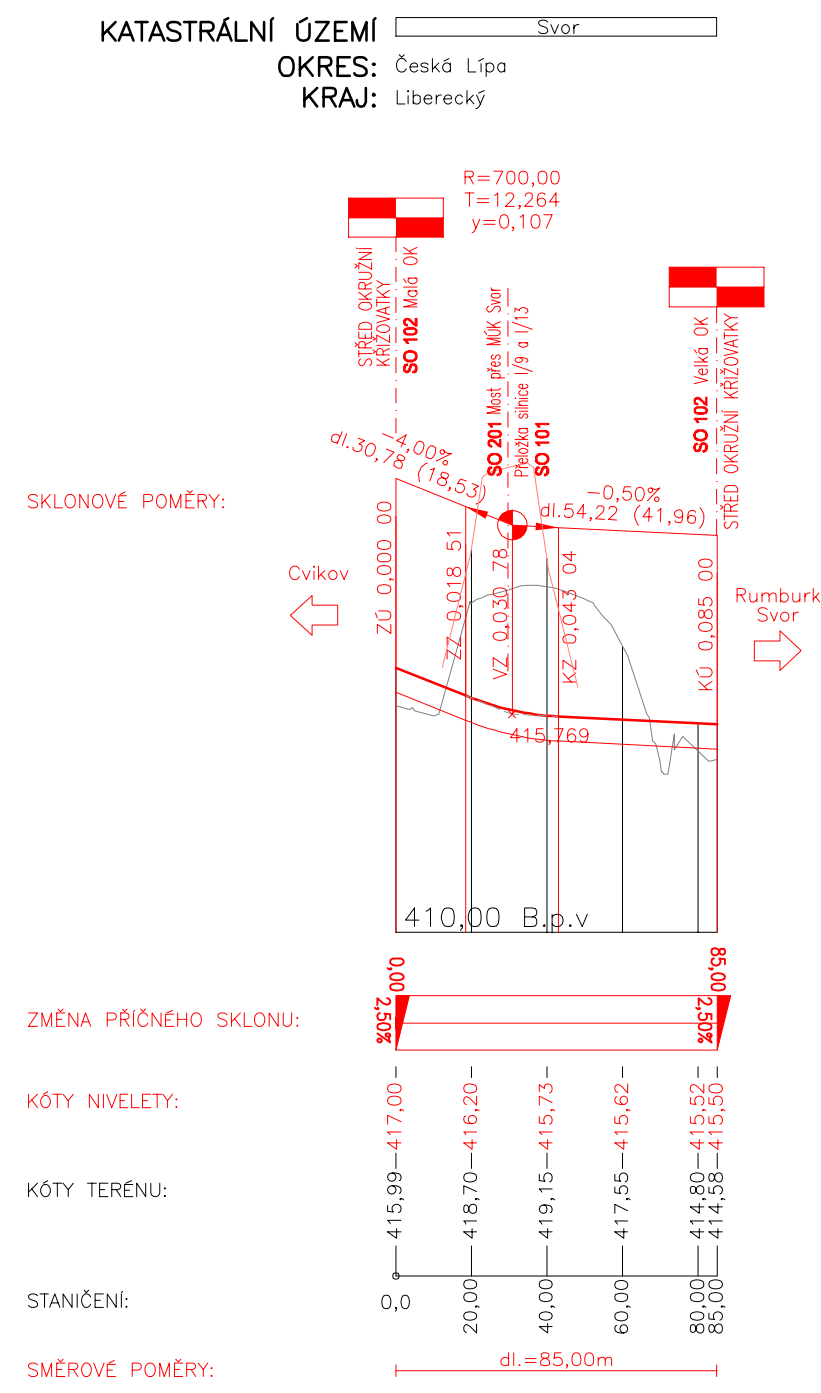
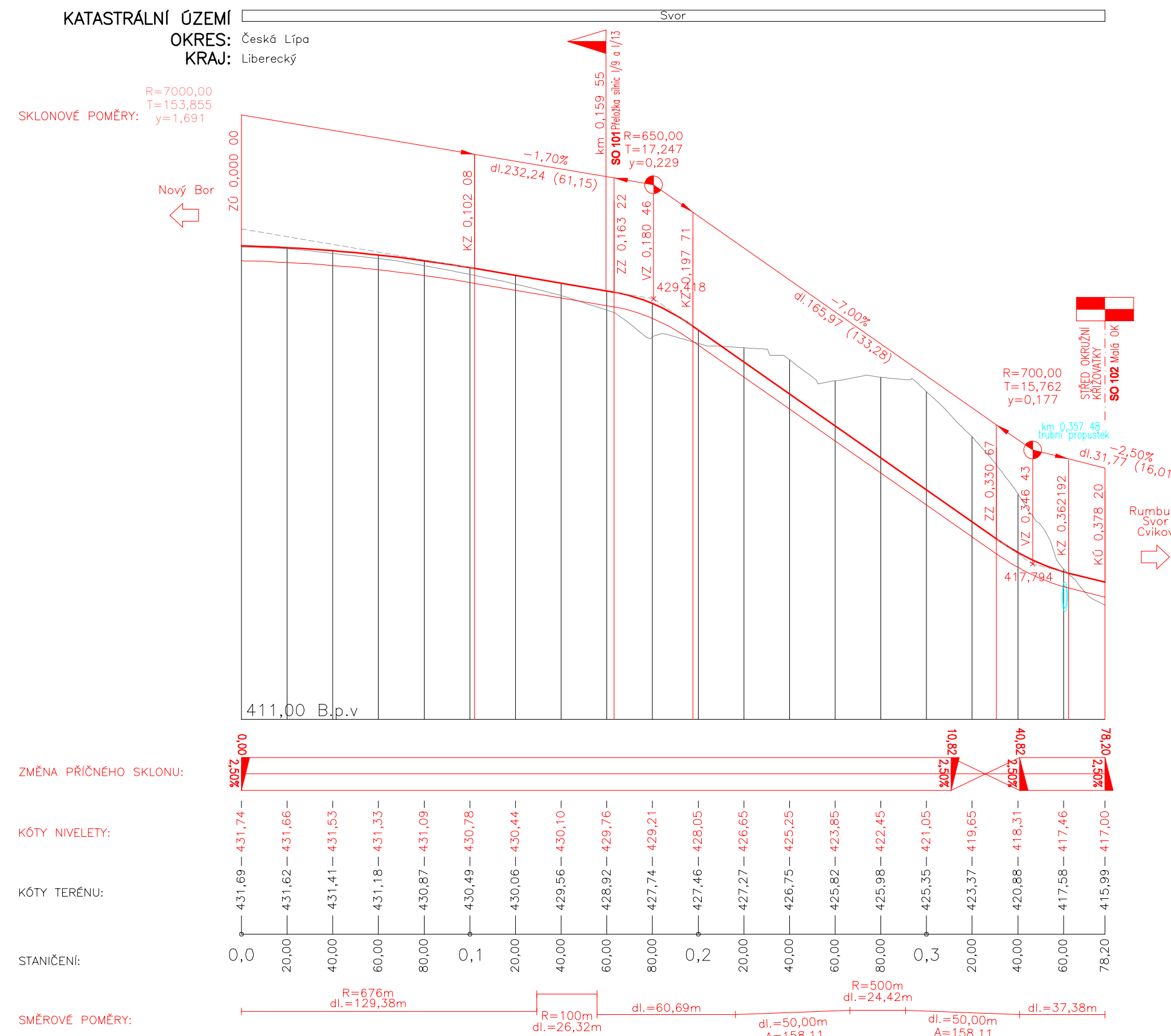


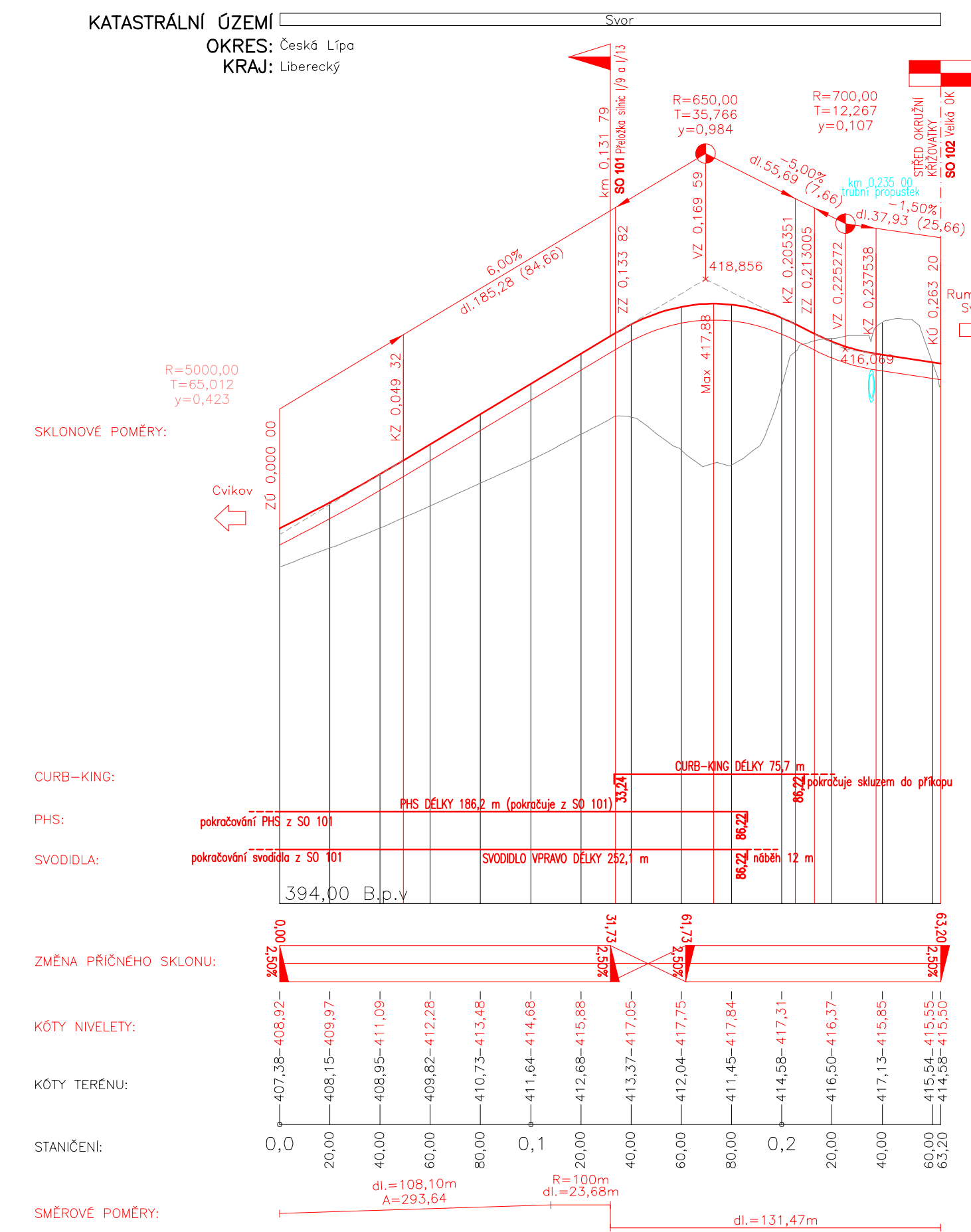
SO 102 - MÚK Svor (Spojovací komunikace)
km 0,000 00 - km 0,085 00




SO 102 - MÚK Svor (Větev A)
km 0,000 00 - km 0,378 20



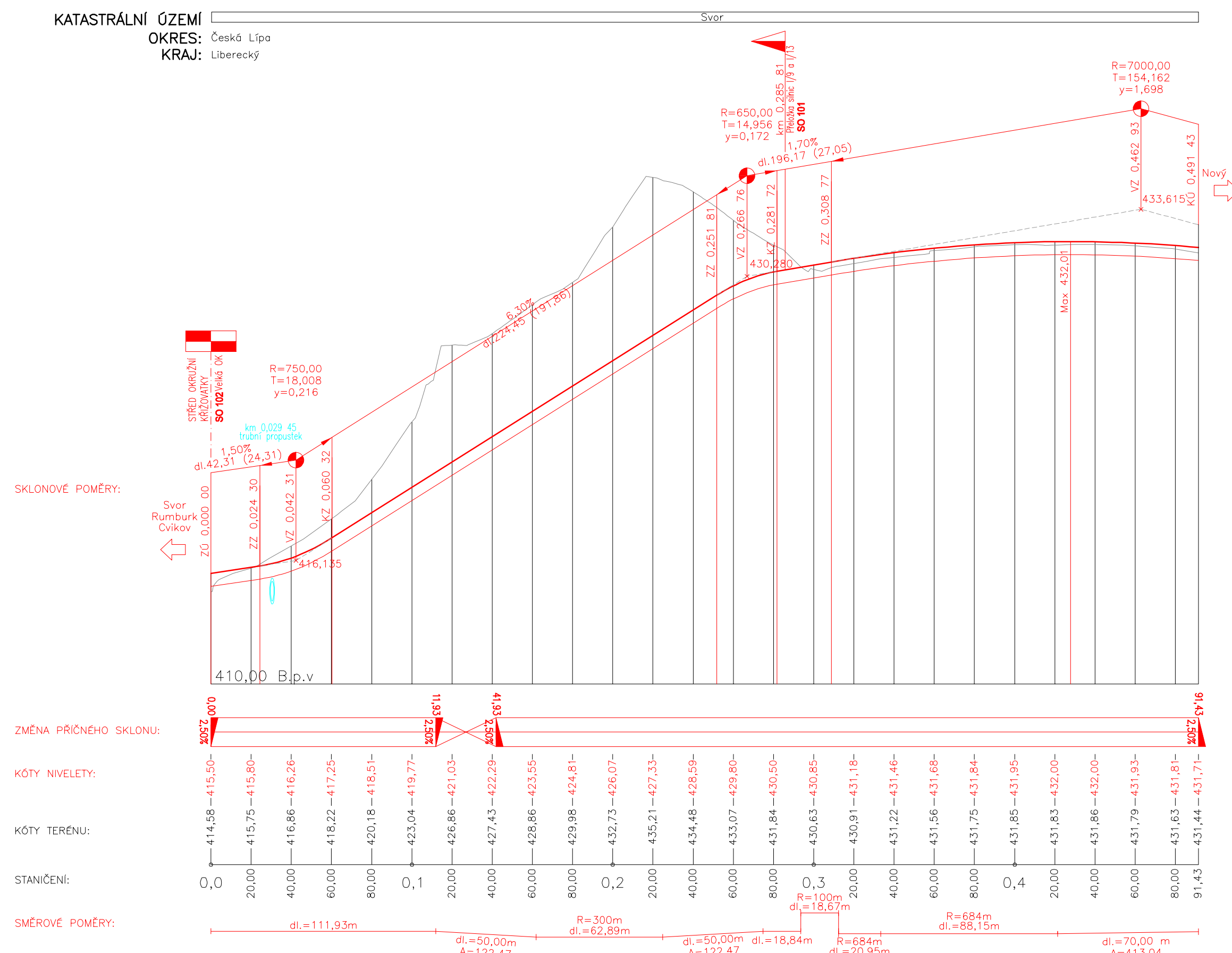
SO 102 - MÚK Svor (Větev C)
km 0,000 00 - km 0,263 20



SO 102 - MÚK Svor (Větev B)
km 0,000 00 - km 0,399 18



SO 102 - MÚK Svor (Větev D)
km 0,000 00 - km 0,491 43



- Podélné profily - díl 1
- SO 101 - Přeložka silnic I/9 a I/13
- Podélné profily - díl 2
- SO 102 - MÚK Svor
- Podélné profily - díl 3
- SO 103 - Obchvat obce Svor
- SO 104 - Napojení obce Svor
- SO 105 - Přeložka silnice III/26842
- SO 106 - Polní cesta ke hřbitovu
- SO 107 - Přeložka komunikace u Boberského potoka

Souřadnicový systém JTSK		Výškový systém Bpv
ČESKÉ VYSOKÉ UČENÍ TECHNICKÉ V PRAZE FAKULTA DOPRAVNÍ		
Vypracoval Bc. Jan Skočdopole	Akademický rok 2019/2020	Typ práce Díplomová práce
Vedoucí práce Ing. Tomáš Honc	Ústav K612 - Ústav dopravních systémů	Měřítko 1:2 000/200
Název práce Přestavba křižovatky I/9 Svor		Formát 8x A4
Název přílohy Podélné profily - díl 2		Číslo přílohy 3.2

