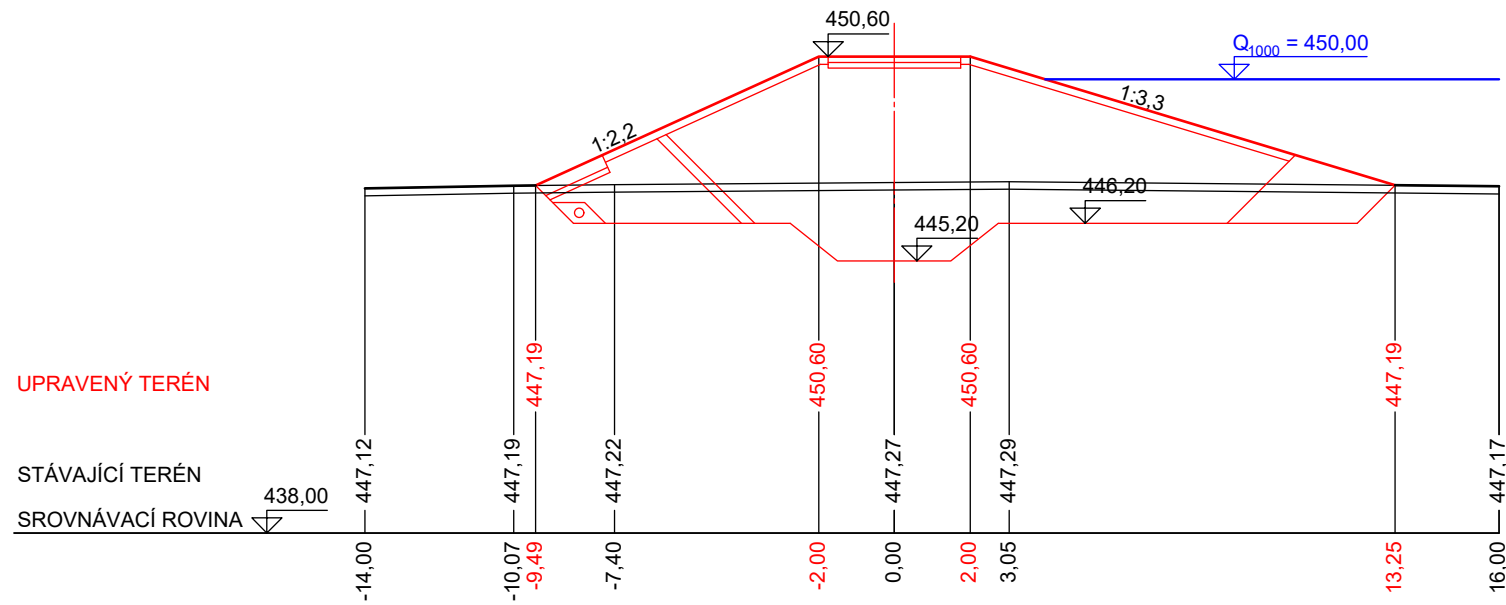


PŘÍČNÉ ŘEZY TĚLESEM HRÁZE

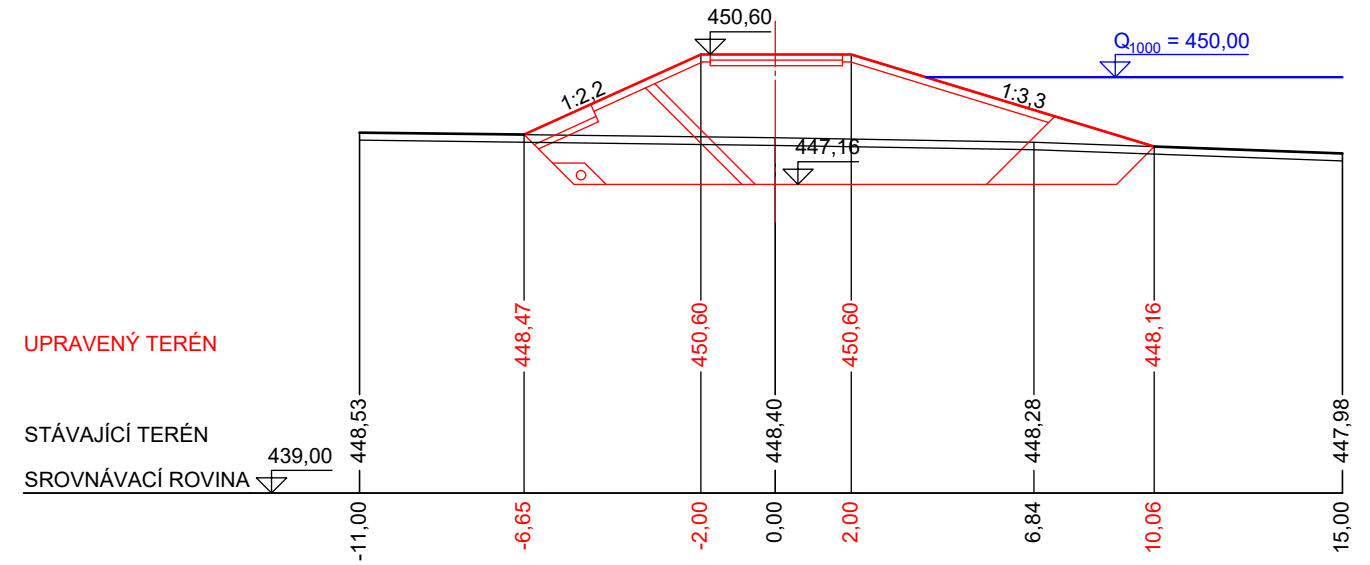
PR: 11
km 0,180 00

PLOCHA HRÁZE (MS): 54,49 m²
SEJMUTÍ ORNICE: 4,51 m²
VÝKOP ZEMINY: 22,65 m²



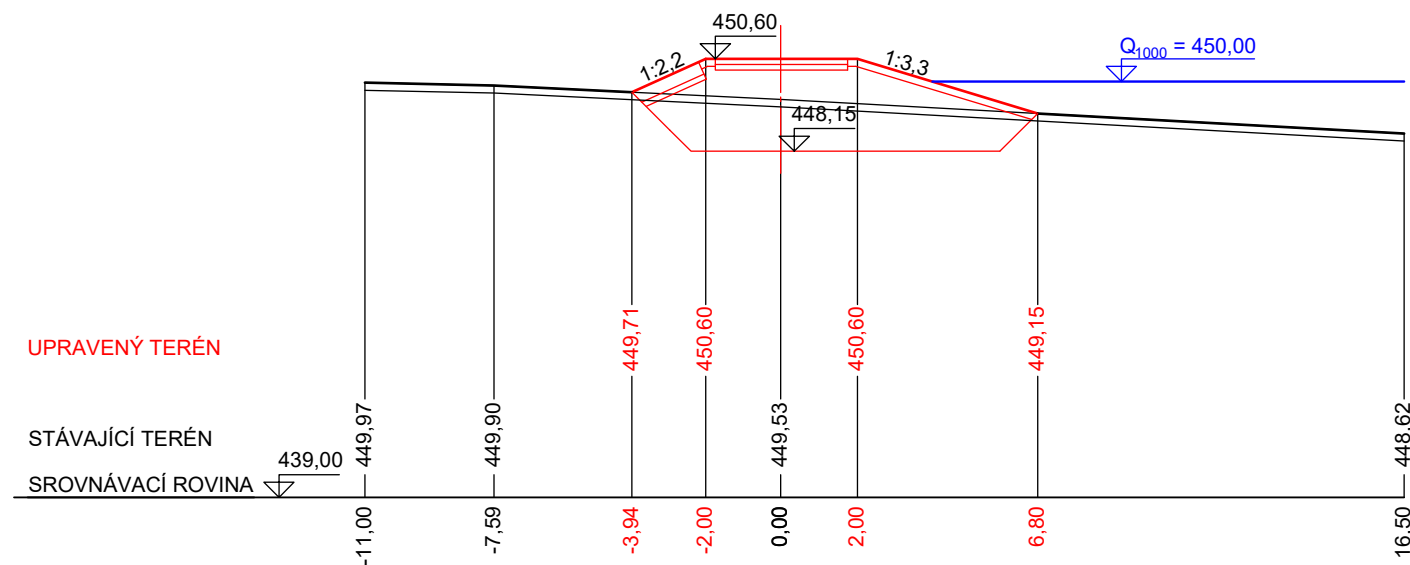
PR: 12
km 0,195 00

PLOCHA HRÁZE (MS): 23,95 m²
SEJMUTÍ ORNICE: 3,29 m²
VÝKOP ZEMINY: 15,17 m²



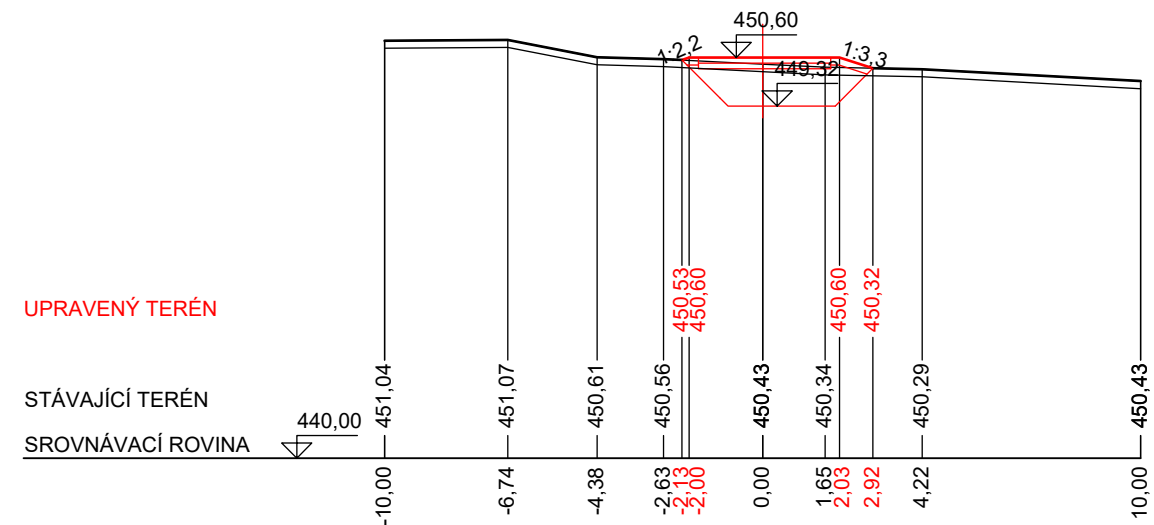
PR: 13
km 0,210 00

PLOCHA HRÁZE (MS): 17,14 m²
SEJMUTÍ ORNICE: 2,11 m²
VÝKOP ZEMINY: 10,01 m²



PR: 14
km 0,225 00

PLOCHA HRÁZE (MS): 3,78 m²
SEJMUTÍ ORNICE: 0,97 m²
VÝKOP ZEMINY: 3,32 m²



VÝŠKOPISNÝ SYSTÉM Bpv.

| | | | |
|---------------|------------------------------|---------|-----------------------------|
| NAVRHL | Bc. JAN OUHEL | OBOR | SI-V |
| KRESLIL | Bc. JAN OUHEL | ROČNÍK | II. |
| VEDOUCÍ PRÁCE | ING. MIROSLAV BROUČEK, Ph.D. | KATEDRA | HYDROTECHNIKY |
| KRAJ | PLZEŇSKÝ KRAJ | OBEC | NEZNAŠOVY-RADINOVY |
| INVESTOR | OBEC VRHAVEČ | K.Ú. | NEZNAŠOVY, BĚŠINY, RADINOVY |



SUCHÁ NÁDRŽ NEZNAŠOVY

PŘÍČNÉ ŘEZY TĚLESEM HRÁZE

| | |
|-----------|------------------|
| SOUBOR | SN_Neznasovy.dwg |
| FORMÁT | 4xA4 |
| DATUM | 12/2019 |
| STUPEŇ | DSP |
| MĚŘITKO | 1:200 |
| VÝKRES Č. | D.2.2C |