

# Černilov

analýzy a potenciály obce



## **ANALÝZY A POTENCIÁLY**

**diplomová práce  
ZS 2019/2020**


**Autor:  
Pavla Neradová  
Nicoll Šiková**

**Ateliér Mádr - Tomš**

vedoucí:  
Ing. arch. Josef Mádr  
odborný asistent:  
Ing. arch. Štěpán Tomš

Fakulta architektury  
České vysoké učení technické v Praze  
ZS 2019/2020







Velké díky patří Josefu Mádrovi a Štěpánu Tomšovi za skvělé vedení, cenné rady a obrovskou inspiraci během zpracovávání projektu.

Rovněž bychom chtěly poděkovat panu Stanislavu Javůrkovi a paní Pavlíně Hofmanové za jejich chuť a ochotu naslouchat.

V neposlední řadě děkujeme našim partnerům Ondřejovi a Josefovi, přátelům a rodině za pochopení, trpělivost a nekonečnou podporu.





## ÚVODNÍ SLOVO

Černilov - fungující obec, ve které v zásadě nic nechybí. Nové chodníky, opravené ulice, sportovní areál, hasičárna, síť stezek okolo obce i v ní, dětská hřiště, plesy, slavnosti, sportovní turnaje plánovaná výstavba nového obecního úřadu...

Do své správy obec vkládá mnoho úsilí a připravovaných záměrů není málo, přesto - nebo možná právě proto - dochází postupně ke ztrátě celistvosti a soudržnosti obce. Nové dílky jsou skládány na jednu desku, ale s chybějící předlohou do sebe nedokáží zapadnout a vytvořit jeden obraz.

Mizí stopy minulosti, které pomáhají člověku najít sebe sama v prostoru i čase, pochopit místo, kde žije, a vytvořit si k tomuto místu pevný vztah. Pocit sounáležitosti a vazba k domovu překračující hranice osobního vlastnictví je v dnešní době akutně důležitá. Technický pokrok změnil běžný den každého člověka - způsob práce i trávení volného času. Žijeme v nadbytku, více než kdy dřív cestujeme do různých koutů světa, poznáváme

různé kultury a na internetu dokážeme najít informace o nejrozličnějších tématech během několika sekund. Občas ale zapomínáme poznávat okolí vlastního domova, zajímat se o záliby našich sousedů a objevovat zapomenuté kouty...

Naší ambicí je pochopit a vnímat. Najít výchozí bod, který nás povede dál. Zaznamenat místa, domy, cesty a aktivity. Hledat architektonické možnosti, problémy a hodnoty. Malé, velké i střední. Zabývat se stromořadím, pláckem, návsí, ale i dlážděním, lavičkami a propojit celou obec drobnými úpravami i významnějšími zásahy. Promýšlet vhodné kombinace, použít je harmonicky a uceleně. Dát prostor člověku, přírodě a hlavně životu v obci. Člověk je nejdůležitějším elementem pro správnou funkci. Jeho pohyb a mezilidské vztahy utvářejí životy míst, prostorů a cest.

*„Člověk se snadno identifikuje se svým rodinným krbem, ale už ne tak snadno s městem, v němž se nachází. „Přináležitost“ je základní emoční potřebou - je napojením na ten nejjednodušší řád. Od stavu přináležitosti a identity se odvíjí obohacující pocit sounáležitosti.“ - Team 10<sup>1</sup>*

<sup>1</sup> Citace převzata z knihy - str. 64 - Jehlík, Jan. Rukověť urbanismu. Architektura poznávání a navrhování prostředí. Praha: Ausdruck Books, 2016



# OBSAH

PŘEDSTAVENÍ	13
Černilovsko	14
Černilov	16
TYPOLOGIE	31
charakter	33
vesnice   městys   město	34
tradiční typy veřejných prostranství	36
ANALÝZY (MÍSTNÍ ČÁST ČERNILOV)	43
morfologie	44
krajinná koncepce	46
doprava	48
vybavenost	50
části obce a jejich charakter	52
hlavní místa	56
územní a strategický plán obce	60
POTENCIÁLY	65
linie	68
plochy krajinné proměny	72
místa	94
veřejná prostranství	96
areály a zásahy v krajině	98
ZDROJE	103



# PŘEDSTAVENÍ

PŘEDSTAVENÍ	13
Černilovsko	14
Černilov	16

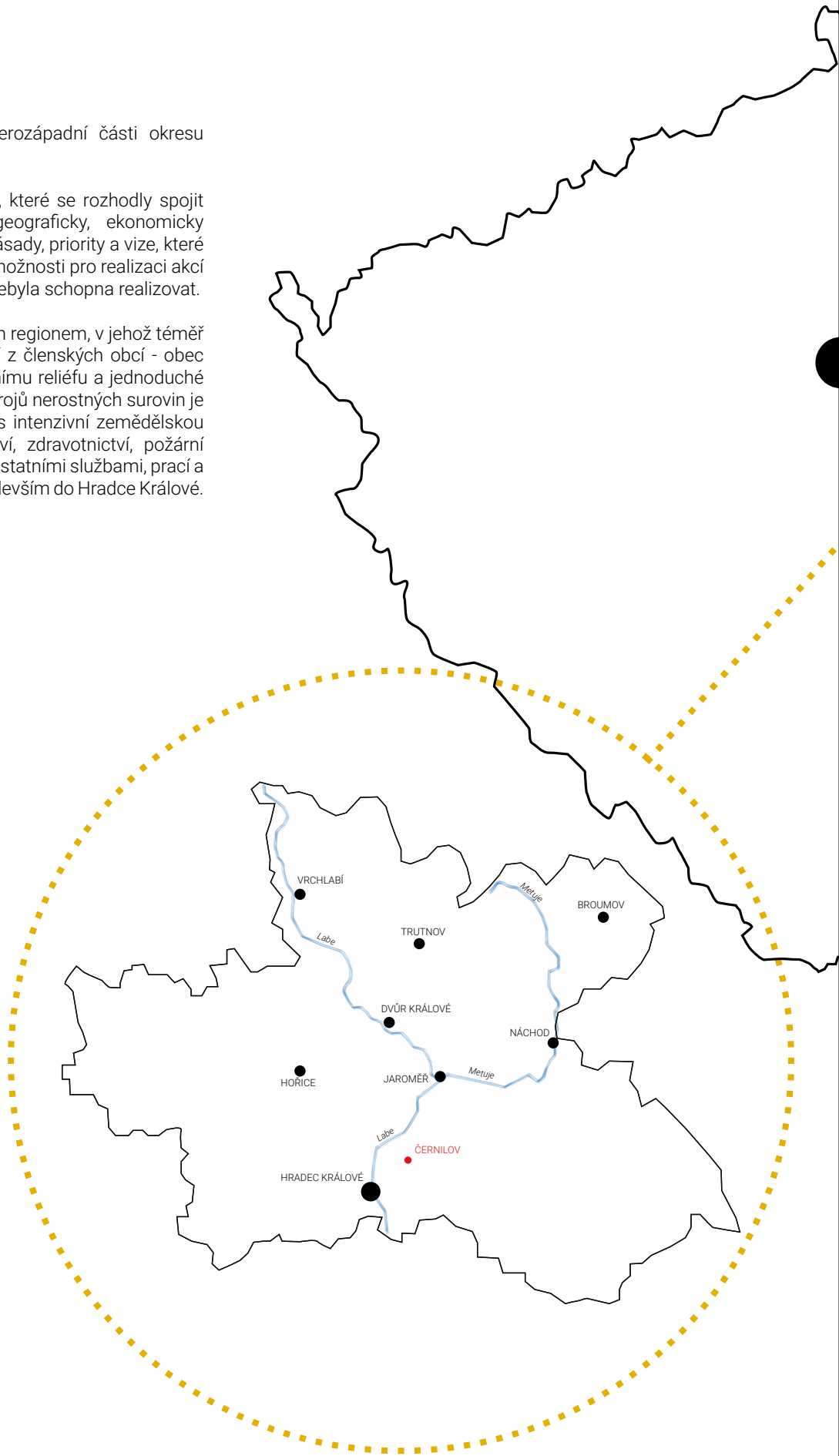
# PŘEDSTAVENÍ

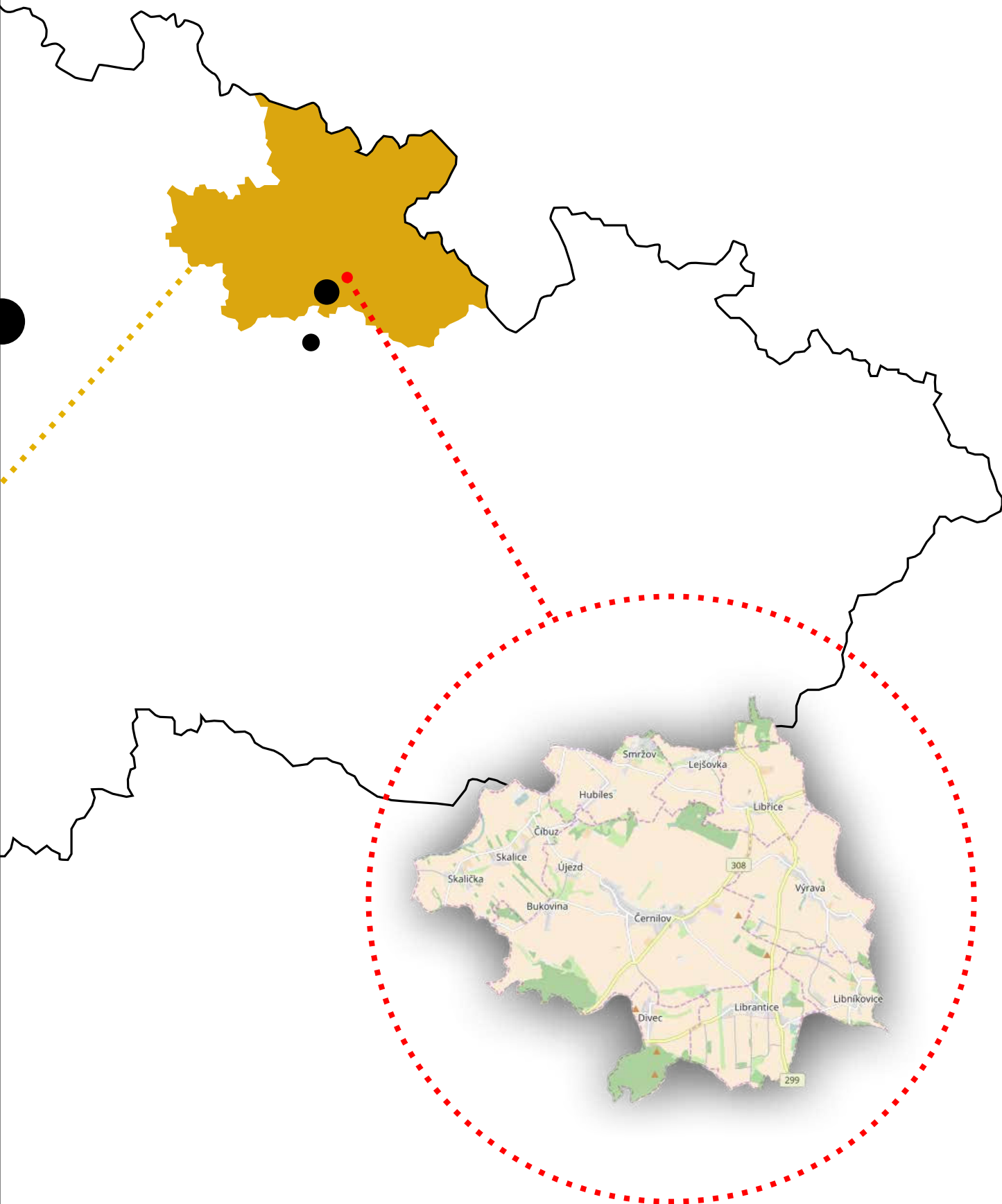
## ČERNILOVSKO

Černiovsko je mikroregionem v severozápadní části okresu Hradec Králové.

Mikroregion je sdružení několika obcí, které se rozhodly spojit z vlastní iniciativy. Jsou spjaty geograficky, ekonomicky i dopravně. Snaží se nalézt společné zásady, priority a vize, které poskytují danému území daleko větší možnosti pro realizaci akcí a záměrů, které by samostatná obec nebyla schopna realizovat.

Černilovský mikroregion je venkovským regionem, v jehož téměř samotném centru se nachází největší z členských obcí - obec Černilov. Díky mírně zvlněnému terénnímu reliéfu a jednoduché geologické stavbě bez významných zdrojů nerostných surovin je mikroregion průmyslově zemědělský s intenzivní zemědělskou výrobou. Obce mají společné školství, zdravotnictví, požární ochranu, matriku, stavební úřad aj. Za ostatními službami, prací a veřejnou správou dojíždí obyvatelé především do Hradce Králové.





Černilov | Divec | Lejšovka | Libníkovice | Librantice | Libřice | Skalice | Smržov | Vyrava

---

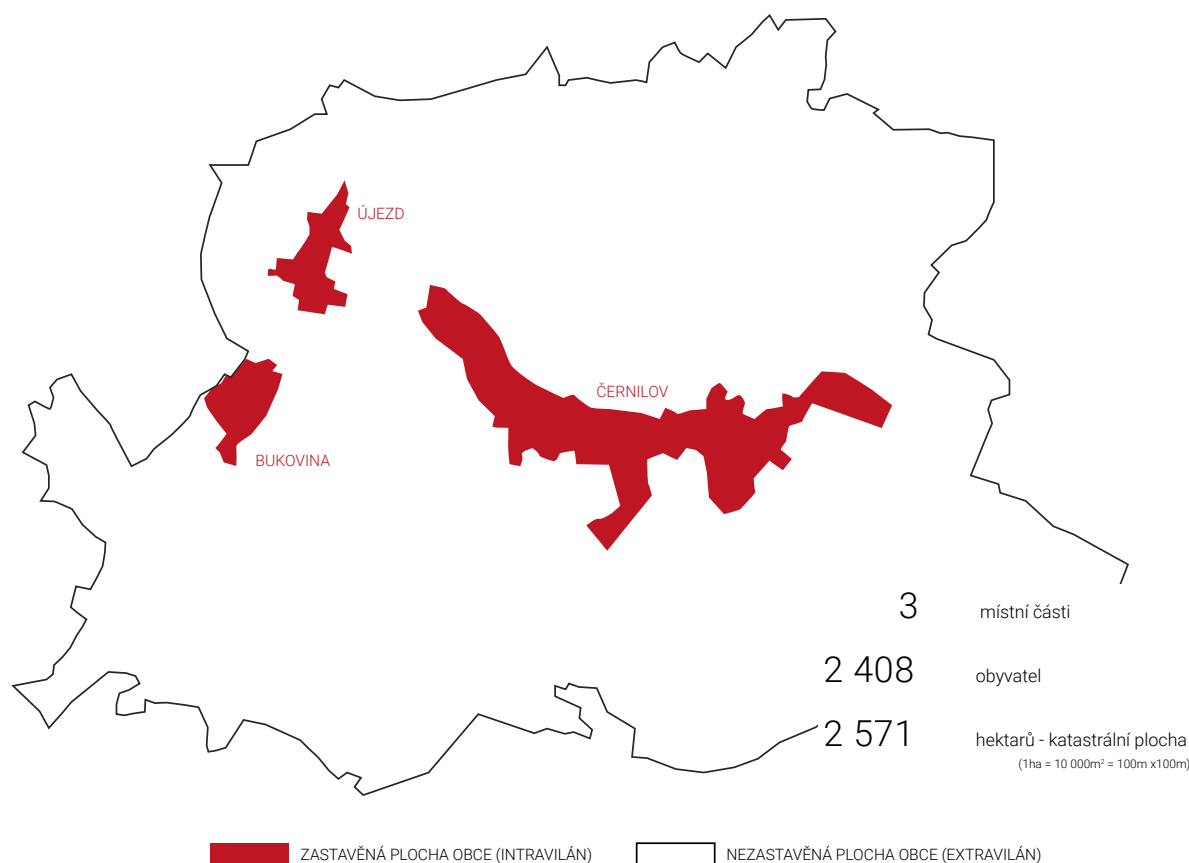
# PŘEDSTAVENÍ

## ČERNILOV

### OBECNÉ INFORMACE

Obec leží přibližně 10 km severovýchodně od Hradce Králové v mírně pahorkaté krajině. Nadmořská výška je okolo 250 m a nejvyšším bodem je Tranecký kopec (274 m n. m.). Černilov je největší obcí okresu Hradec Králové, tvoří jej místní části Černilov, Bukovina a Újezd. Celková výměra jeho tří katastrálních území je 2 571 ha. Zdejší obecní úřad má matriku a stavební úřad. Správní obvod tvoří samostatné obce Černilov, Divec, Lejšovka, Libníkovice, Librantice, Libřice a Výrava.

Celkový počet trvale žijících obyvatel v obci k 31. 12. 2017 je 2 408. Podíl mužů a žen je vyrovnaný - 1 202 mužů a 1 206 žen. Černilov i jeho místní části tvoří cca 700 trvale obydlených domů. V období od roku 1993 do roku 2012 se počet obyvatel v obci neustále zvyšoval, od roku 2013 dochází k trvalému poklesu. Pokles obyvatelstva je z části způsoben vyřazením cizinců z evidence obce, ale také stěhováním obyvatel do měst.



3 ÚZEMÍ - ČERNILOV | ÚJEZD | BUKOVINA

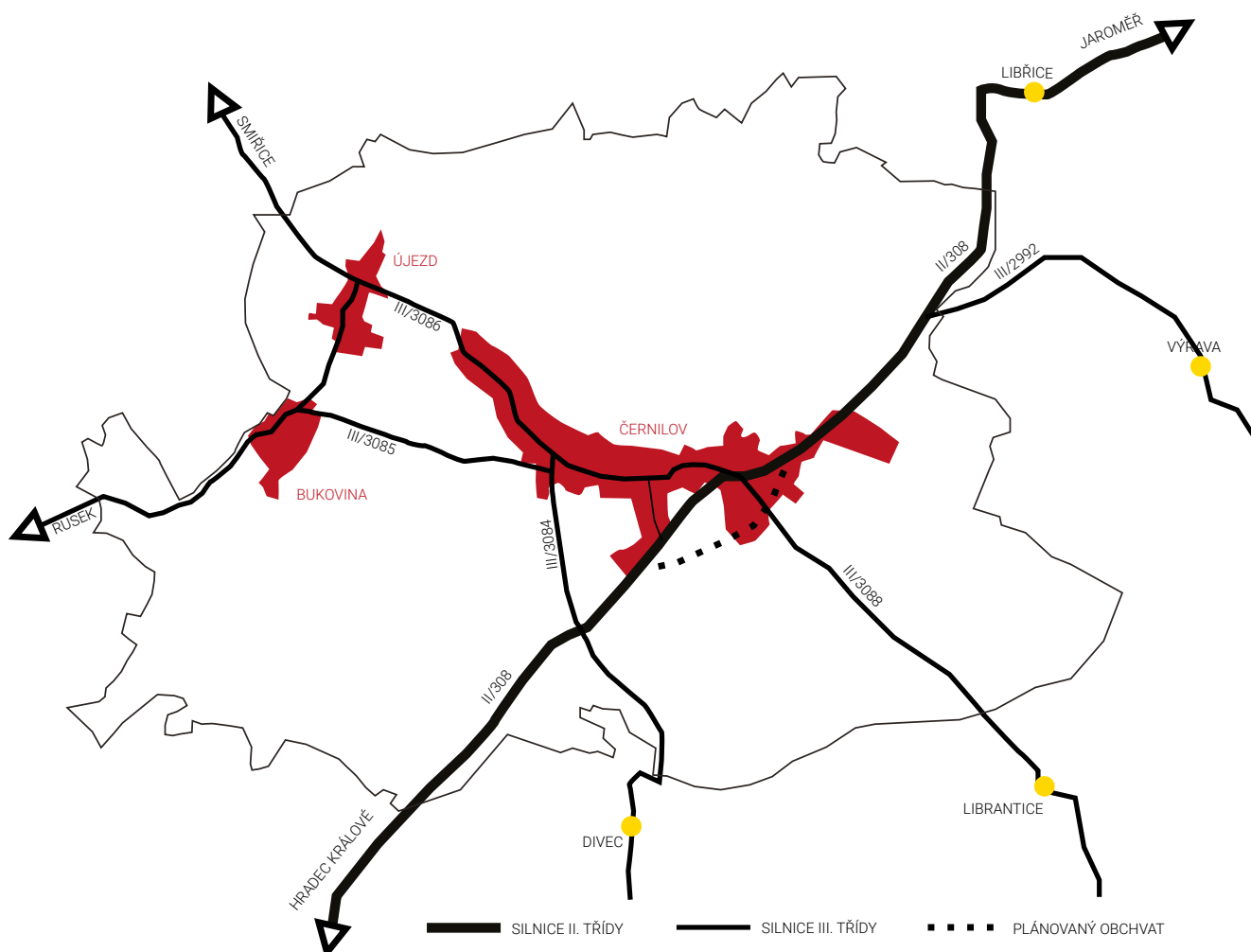


## ZAMĚSTNANOST A EKONOMIKA

Nabídka pracovních příležitostí je značně omezená. Občané za práci většinou dojíždějí. Dle administrativního registru ekonomických subjektů je v Černilově 640 ekonomických subjektů. Samostatně podnikající osoby bez zaměstnanců zaujímají převážnou většinu těchto subjektů. Největší zastoupení ve struktuře objektů tvoří velkoobchod, maloobchod a oprava aut, dále průmysl a stavebnictví.

## DOPRAVA

Dopravní obsluhu území zajišťuje doprava silniční. Černilovem prochází síť komunikací II. a III. třídy a v intravilánu obce ještě místní komunikace. Hlavní silniční trasa směřuje do Hradce Králové, kam za práci a vzděláním dojíždí většina obyvatel. Je zde zajištěno autobusové spojení integrovaného systému dopravy (IREDO), které míří do Hradce Králové nebo Náchoda a projíždí i menšími obcemi. Většina obyvatel však používá osobní automobil a zvyšuje tím tak intenzitu dopravy. Obcí prochází i několik cyklotras. K pohybu chodců a cyklistů slouží polní cesty, které jsou k těmto provozům uzpůsobeny.



## ŠIRŠÍ VZTAHY A DOPRAVA

# PŘEDSTAVENÍ

## ČERNILOV

### PŘÍRODNÍ KRAJINA

Černilov je obklopen hospodářskou krajinou. Rozsáhlá polní krajina se nachází v bezprostřední blízkosti obce, drobné lesní plochy jsou v odlehlejších částech. Nejvyšším bodem je Tranecký kopec, který měří 274 m n. m. Je to výrazný plochý protáhlý hřbet. Černilovem protékají tři potoky - Černilovský, Malostranský a Librantický.

### HISTORIE

Ve vesnici Černilov, která se táhne do půlkruhu od západu k východu podél Černilovského potoka a je ve východní části mírně vyvýšena, bylo již v době bronzové sídliště. Vedla tudy stará obchodní cesta od Hradce Králové, zvaná také „Kladská“, která končila až u Baltského moře. Svědčí o tom celá řada archeologických nálezů.

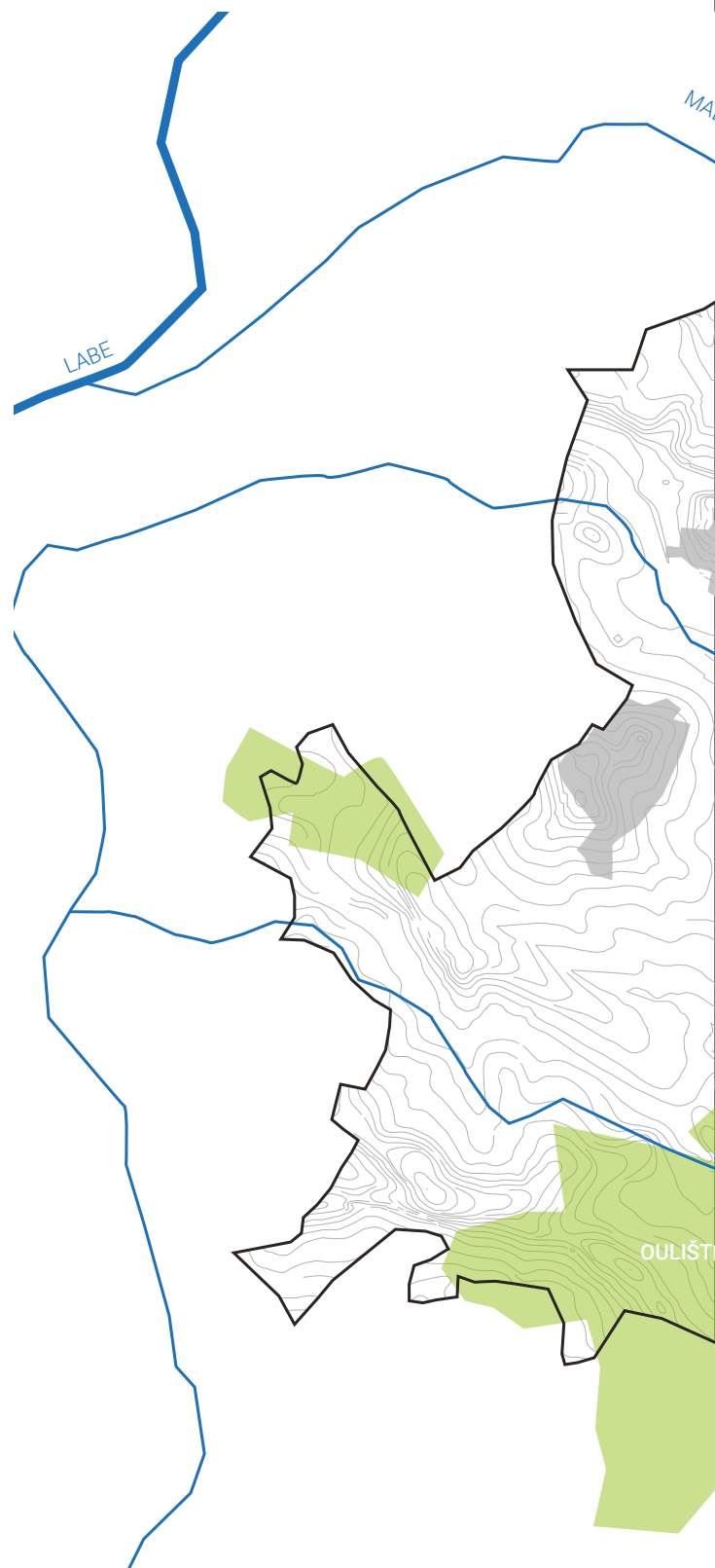
První písemná zmínka o Černilovu je z roku 1271. Vesnice již tehdy měla kostel s českým plebánem (duchovním správcem) Vavřincem. O velikosti svědčí porovnání placení papežského desátku. V roce 1385 se v Černilově platilo dvacet sedm grošů, v Jásenné, Plese a v Holohlavech jen devět grošů.

Obec ke svému jménu mohla přijít od jména zakladatele dvora, který ležel v místě dnešní vesnice. Černíl - Černilův dvůr. Ale mohlo to být také spojení dvou slov, která vyjadřují lov na černou zvěř. Černý lov - Černilov. V nejstarším zápisu z 12. století je psáno Cyrnelow. Poslední z podobných tvarů, se kterým se setkáváme v roce 1409, je Czrnyelow (Črnělov). Slovesný tvar črněl znamenal černal, stával se černým. V archivu je listina, na které jsou podpisy zástupců obce a pečeť WES CZERNILOV s královskou korunou a dvěma zkříženými palmovými listy. Listina se týká sporu obce s opočenskými panstvími o lesy u Libníkovic.

Němečtí přistěhovalci pojmenovali ves Schlakendorf. Tento název označoval vesnici založenou na lesní mýtině. Jiný německý název pro Černilov byl Hengsberg. Německé obyvatelstvo splynulo časem s českým a oba cizí názvy upadly v zapomnění.

Na severním okraji černilovského katastru stávala tvrz s vesnicí Kalthaus připomínaná v letech 1428 a 1550. Dnes jsou zde již jen slabě znatelné valy s vodním příkopem.

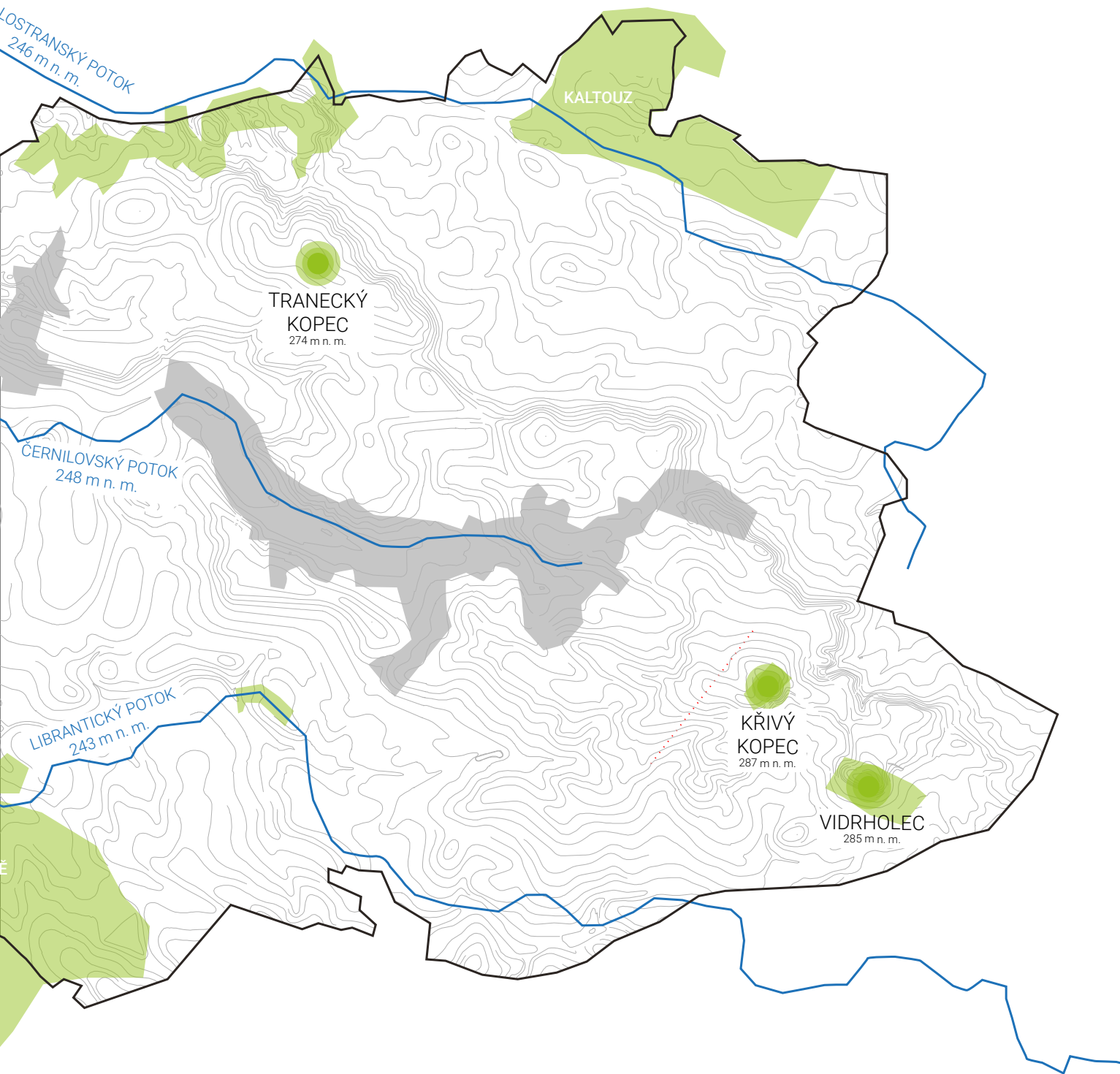
**Za uplynulá století došlo k velkým změnám, které s sebou nesl čas. Přehnal se války, období útisku a útrap. Přešla období míru a blahobytu. Každá doba přinesla něco nového.<sup>2</sup>**



0,9 % vodní plochy

PŘÍRODNÍ KRAJINA

<sup>2</sup> <http://www.cernilov.eu/index.php/historie-obce>



ZASTAVĚNÁ PLOCHA OBCE (INTRAVILÁN)
  LESY
  BODY
  VODA



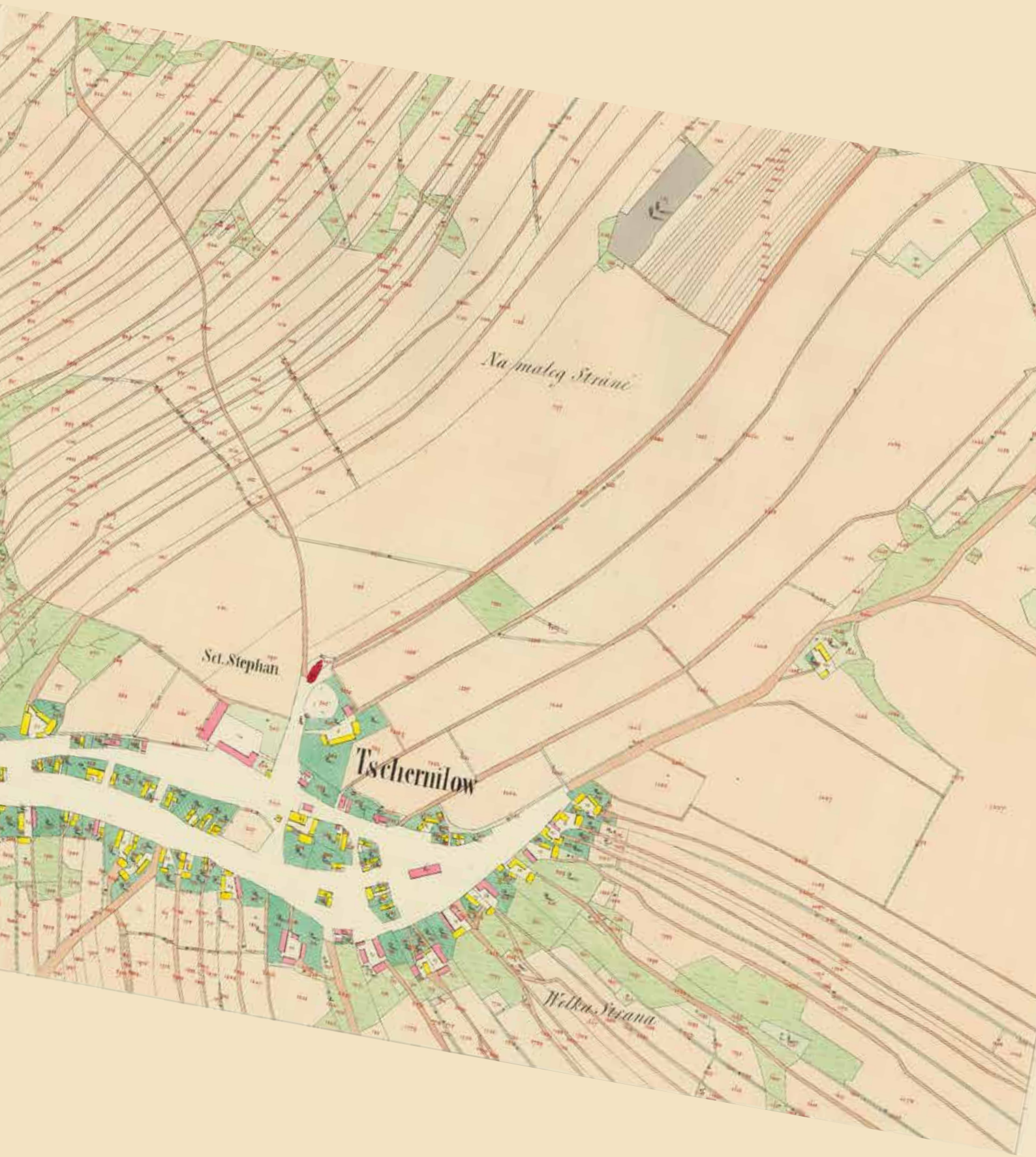
N

*Na maly Strane*

Evangelisches Bethhaus

*Wilka Strana*

Helvetisches Bethhaus



*Na malý Strane*

*St. Stephan*

**Tschernilow**

*Velka Strana*

ZDT.



*Na malej Strani*

**Evangelisches Bethhaus**

**Tschernilow**

*Wilha Strana*

**Hebräisches Bethhaus**



*Na malý Straně*

**S<sup>c</sup> Stephan**

**Tschernilow**

*Velká Strana*



Čermitov

*Mala ulica*

*Velika ulica*





*Mala strana*

St. Simeon

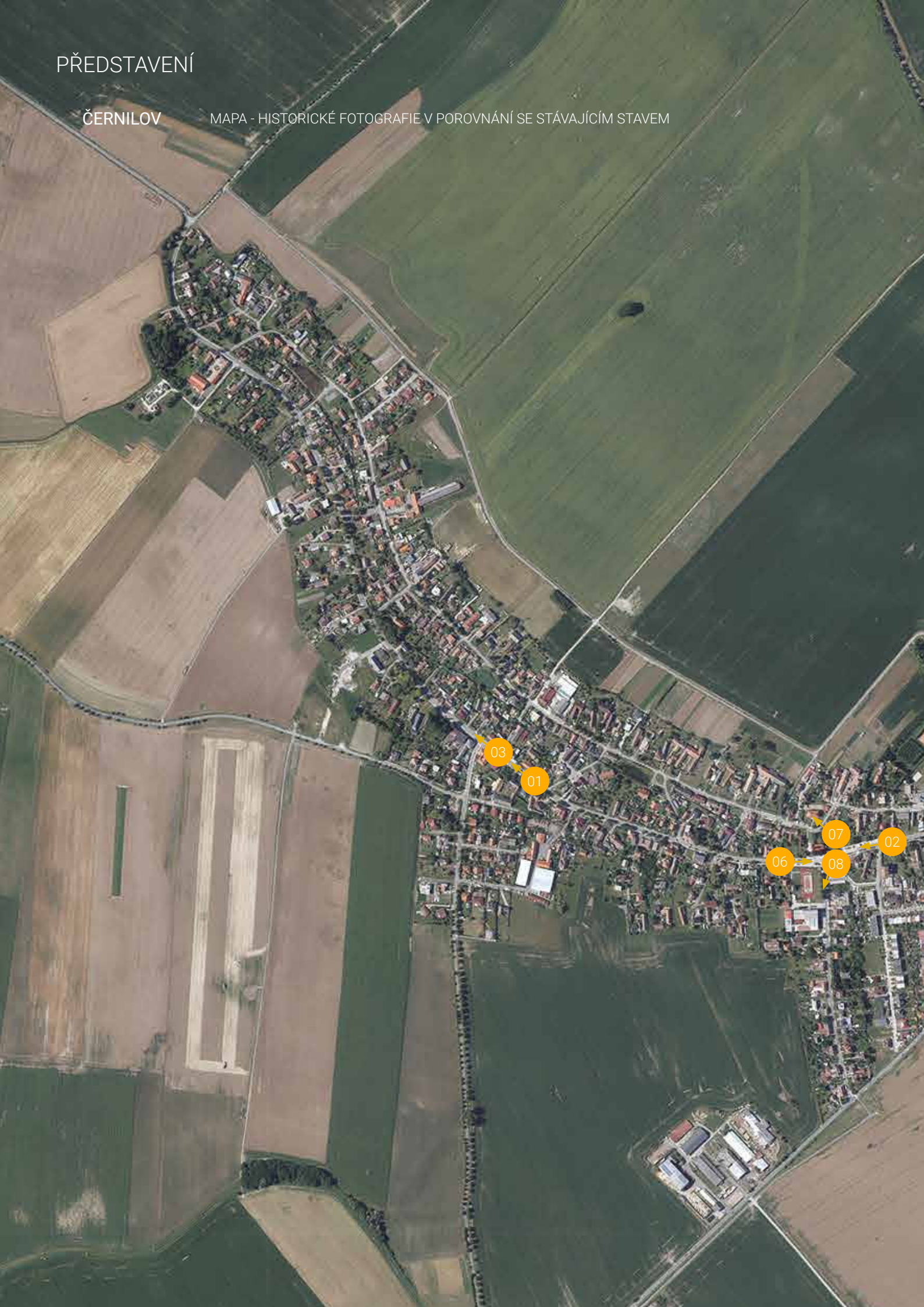
**Cernilov**

*Velka strana*

# PŘEDSTAVENÍ

ČERNILOV

MAPA - HISTORICKÉ FOTOGRAFIE V POROVNÁNÍ SE STÁVAJÍCÍM STAVEM





04

05

# PŘEDSTAVENÍ

## HISTORICKÉ FOTOGRAFIE V POROVNÁNÍ SE STÁVAJÍCÍM STAVEM





<sup>3</sup> historické snímky dostupné z: <http://www.smirice.eu>

<sup>4</sup> snímky současného stavu dostupné z: <http://www.mapy.cz>



# TYPOLOGIE

TYPOLOGIE	31
charakter	33
vesnice   městys   město	34
tradiční typy veřejných prostranství	36





*Je Černilov venkovem nebo předměstím? Měl by se podobat vesnici nebo spíš malému městu? Jaké vztahy mají mezi sebou obyvatelé, jaký je jejich životní styl? Jaký je charakter míst a veřejných prostranství? Jak by se měl Černilov dál rozvíjet?*

Každé sídlo - ať už vesnice nebo město - má svůj jedinečný vývoj, jedinečný charakter a jedinečnou polohu. Abychom ho mohli správně pochopit, musíme si být plně vědomi jeho minulosti, jeho kvalit a pozice ve vztahu k celku, čili ve vztahu k regionu, státu, světu. Plánování a tvarování sídla je složitá disciplína a naší ambicí není dát na tyto otázky jednoznačnou odpověď. Přesto považujeme jejich kladení za důležité, protože zkoumání a následné ověřování musí být stále se opakujícím procesem. Stejně jako náš způsob života ovlivňuje podobu našeho prostředí, tak i podoba našeho prostředí zpětně ovlivňuje náš způsob života. Toto vzájemné působení člověka a prostředí probíhá přirozeně, bez na ohledu to, jaká jsou naše očekávání, předpoklady nebo přání.

Na následujících stránkách představíme základní pojmenování a dělení sídelních celků a základní typologii veřejných prostranství.

**Protože když něco dokážeme pojmenovat, tak o tom dokážeme lépe přemýšlet.**

## URBANISTICKÉ ČLENĚNÍ A TYPY VEŘEJNÝCH PROSTRANSTVÍ

Vesnice. Městys. Město. Základní urbanistické členění lidských sídel, které se odvíjí od způsobu vzniku, převažující struktury, velikosti i společenských vazeb. Tím nejpodstatnějším rozdílem je však charakter. Liší se totiž především v míře urbánnosti prostředí, v míře, v jaké jsme si podmanili krajinu našich domovů.

Vesnice je malým světem uprostřed volné krajiny, kterou do sebe nechává postupovat. Světem, v němž příroda ještě neztratila své slovo. Má měkké rozhraní, měkké linie a život je tu stále trochu pomalejší, možná přirozenější. Pro obyvatele vesnic sice už často není hlavním zdrojem obživy zemědělství, ale pořád mají své zahrady, na kterých pečují a obhospodařují kus země.

Město je jiné. Je postavené a naplánované pro obchod, komunikaci, společenské události. Chce být reprezentativní, kultivované a čisté. Město si přírodu podmanilo - v úhledných parcích i zpevněných nábřežích.

Městský nebo venkovský charakter se promítá do podoby veřejných prostranství - do nosné kostry všech sídelních celků.

To jak vypadá prostor před naším domem, jak vypadají jednotlivé body, linie i plochy. Zda je orientačním bodem několika poschodový dům s blikajícím poutačem nebo věž kostela. Zda jdeme po ulici s chodníky nebo středem prašné cesty. Jestli jsou hrany ploch přísně lemované obrubníky, nebo zda tráva a kořeny prorůstají asfaltem.

Charakter určuje měřítko. Měřítko určuje poměr mezi vybranou částí a celkem. Celek je velikost nebo míra libovolného prvku vztahovaná ke svému okolí. Vždy musíme sledovat daný rámec, daný kontext - při určení výšky domů, šířky ulic, ale třeba i detailu fasády nebo materiálů. Jiné je měřítko ve městě a jiné na vesnici. Je rozdíl mezi náměstím a návsi, ulicí a cestou, parkem a nebo zahradou...

Otázka charakteru a míry urbánnosti může mít zdánlivě docela jasnou odpověď, ale jak by měla vypadat obec, která už přerostla velikost vesnice, ale nedorostla do velikosti města? Jaký charakter posilovat v městsech nebo v malých obcích, která se téměř dotýkají velkých měst?

# PŘEDSTAVENÍ

## VESNICE | MĚSTYS | MĚSTO

[pojmenování se vztahuje k počtu obyvatel a obecným zvyklostem]

### Vesnice

Vesnice je zástavbou v krajině. Místo, které kdysi určil lokátor, v blízkosti pramene nebo potoka, na úrodné půdě, v dolících nebo v údolích. Nejdůležitější byl přístup k vodě, ochrana před nepřízní počasí a zemědělské plochy pro pěstování - to byl dříve i hlavní zdroj obživy. Typicky měla vesnice jeden centrální prostor. Takzvanou návěs, která měla různé tvary a její velikost byla odvozená od předpokládaného počtu obyvatel. I dnes se všichni schází na návsi - u stavení máje, nebo třeba rozsvěcení vánočního stromu. Na vesnici se totiž tradice a rituály stále udržují. Lidé se vzájemně znají, alespoň od vidění, a běžně se na ulici pozdraví. Počet obyvatel se udává v rozmezí od 200 do 2000 obyvatel. To proto, že s více obyvateli se právě zmíněná známost a blízkost vytrácí. Ve vesnici by neměla chybět hospoda, koloniál, kaple nebo kostelík, u větších obcí obecní úřad.



001  
[Česká republika, Kokořínsko]

### Městys

Ani město ani ves. Městys stojí mezi těmito dvěma pojmy. Malé městečko, které mělo v minulosti právo pořádat týdenní, dobytčí a výroční trhy. Lidé z okolních vesnic sem přijížděli uzavírat malé i velké obchody se zbožím, sbíraly se nové informace, nabízela se lidová zábava a při tom všem probíhala společenská komunikace. Více než k městu se podoba městysů blížila k vesnici. Mnoho lidí se živilo zemědělstvím, domy byly obklopené zahradami a díky menšímu počtu obyvatel (2 000 až 10 000) tu zavládla anonymita. Způsob života obyvatel dnes se však více přibližuje k tomu městskému. Zemědělstvím se žije už málokdo a s pozbytým zvykem pořádání pravidelných trhů je potřeba více posilovat tradice a společné zvyky, u kterých by se obyvatelé mohli setkat. Vybavenost v městysu je základní škola, lékařský obvod, kulturní centrum, organizovaný sport, rekreační sporty, městský úřad...



004  
[Itálie, Jižní Tyrolsko]

### Město

Město je urbanizovaná část krajiny. Ve srovnání s vesnicemi je hustota osídlení vyšší a také způsob zástavby je kompaktnější a koncentrovanější. Hlavním zdrojem obživy obyvatel byla výroba nebo obchod. Město mělo typicky jedno hlavní náměstí s radnicí, ale nabízelo i jiné prostory, kde se mohli obyvatelé scházet a trávit volný čas - mělo jasnou strukturu a hierarchii ulic i veřejných prostranství. Dnes bydlí ve městech téměř tři čtvrtiny obyvatel naší republiky. Velikost měst se obvykle pohybuje v rozmezí 10 000 až 50 000 obyvatel - je zde mnohem větší anonymita, kontakty a mezilidské vztahy bývají více účelové. Lidé se schází v kavárnách, vinotékách, navštěvují kina a divadla, využívají k přesouvání hromadnou dopravu. Vybavenost města tvoří kulturní stavby, střední školy, polikliniky, rekreační areály, obchodní centra, administrativní budovy, městské úřady..



007  
[Česká republika, Brno]



002  
[Česká republika, Klečaty]



003  
[Česká republika, Holašovice]




005  
[Česká republika, Sobotka]



006  
[Francie, Guitrancourt]



008  
[Německo, Mönchengladbach-Rheydt]



009  
[Německo, Mönchengladbach-Rheydt]

# ÚVOD

## TYPY PROSTRANSTVÍ S VENKOVSKÝM CHARAKTEREM

### Náves

Náves je nejživějším a nejrušnějším místem vesnice, kde se odehrává veškerý společenský život. Může mít mnoho půdorysných podob - od dlouhé ulice přes kruh nebo obdélník až po libovolný organický tvar. Na rozdíl od náměstí, které je celistvou zpevněnou plochou, je náves plná přírodních prvků, které do ní plynule prostupují z okolní krajiny. Najdeme v ní mnoho travnatých ploch i aleje vysokokmenných stromů. Uprostřed stojí kostel, kaplička nebo třeba požární nádrž.

### Zahrada | Sad

Místo, kde dozrává ovoce, roste zelenina a voní květiny či bylinky. Soukromý prostor, který postupně přechází do volné krajiny. Nesnaží se odlišit ani zaujmout. Hrábě jsou opřené o plot, hromada dřeva čeká na složení, volně se procházejí zvířata. Obvyčejná všednost, která je neobyčejně krásná.

### Cesta

Cesta je tam, kde je pohyb. Cesty ve vesnicích jsou sdíleným prostorem pro chodce, cyklisty i automobily. Nemají zvýšené chodníky ani vyznačené pruhy, tvoří je jen asfaltový povrch do něhož se po krajích zakusuje tráva. Jsou tu také nezpevněné cesty - prošlapané od lidí, prošlapané od zvířat, vyjeté koly aut, vysypané štěrkem... Vznikají přirozeně, podle aktuální potřeby, bez nutnosti být formálně definovány, s možností přirozeně a lehce zaniknout.

### Hřbitov

Veřejný prostor ukrytý za kamennou zdí, která odděluje dva odlišné světy - svět živých a mrtvých. Místo klidu, míru, harmonie a vzpomínání.



010  
Náves [Česká republika, Sedmihorř]



011  
Cesta [Česká republika, Vodice]



012  
Náves [Česká republika, Holašovice]



013  
Cesta [Česká republika, Staňkov]



014  
Pohled na vesnici - sídlo v krajině [Česká republika, Brumov]



015  
Předprostor domu [Česká republika, Bošile]



016  
Hřbitov [Česká republika, Dolní Břežany]



017  
Zahrada [Česká republika]



018  
Sad [Česká republika]

# ÚVOD

## TYPY PROSTRANSTVÍ S MĚSTSKÝM CHARAKTEREM

### Náměstí

Centrum života a dění ve městě. Místo shromáždění, oslav, koncertů, trhů, poutí a slavností. Většinou je náměstí ohraničeno budovami s živým parterem, kde mohou být kromě obchodů a restaurací také vstupy do významných veřejných budov. Jde o celistvou zpevněnou plochu, nejčastěji dlážděnou žulovými kostkami, s morovým sloupem nebo kašnou uprostřed. Má za úkol reprezentovat a podněcovat ke komunikaci i společenským kontaktům.

### Park

Kultivovaná krajina uprostřed města, která slouží obyvatelům k rekreaci i příležitostným kulturním, společenským a sportovním aktivitám. Je tvořená stromy a travnatými plochami, které jsou protkány cestami a doplněny mobiliářem. Park je důležitým prvkem nejen pro lidi, ale i pro celý ekosystém městské krajiny.



019  
Náměstí [Česká republika, Brno]

### Ulice

Ulice jsou lineárním prvkem, jejichž charakter reflektuje jejich význam. Jsou základní jednotkou sítě a naplňují území pohybem i životem. Významné ulice, nebo-li třídy, jsou v celkové struktuře města širší s velkolepým prostorem pro stromořadí, pobytovémi plochami a živým parterem. Jinak vypadají ulice obytné, jinak se cítíme v úzkých uličkách historických měst. Liší se od sebe použitými profily, měřítkem i materiály. Hierarchie a odlišení ulic pomáhá k dobré orientaci a čitelnosti města.

### Nábřeží

Nábřeží lemuje řeka a jeho charakter může být přírodní, parkový, či městský tedy kamenný. Často se charakter mění právě v závislosti na charakteru části města, kterou tok protéká. Řeka vytváří dynamiku v jinak statické struktuře a přilehlá prostranství nabízí nespočet možností řešení - od pouhého očního kontaktu s hladinou po možnost přístupu k vodě.



020  
[Česká republika, Pardubice]




021  
Náměstí [Česká republika, Brno]



022  
[Česká republika, Brno]



023  
Pohled na město - městská krajina [Česká republika, Praha]



024  
Park [Česká republika, Pardubice]



025  
Park [Česká republika, Pardubice]



026  
Náplavka [Česká republika, Praha]



027  
Nábřeží [Polsko, Varšava]

# ÚVOD

## TYPY PROSTRANSTVÍ - MĚSTYS? VELKÉ OBCE? MALÁ MĚSTA?

Pokud budeme pojmenování vesnice - městys - město vztahovat pouze k počtu obyvatel, do kategorie městysů (2 000 - 10 000 obyvatel) bychom zařadili celkem 564 obcí v České republice.

Do měst patří prostranství městská, do vesnic prostranství venkovská. Znovu si pokládáme otázku: Jak by měla vypadat obec, která už přerostla velikost vesnice, ale nedorostla do velikosti města? Jaký charakter posilovat v městysech nebo v malých obcích, která se téměř dotýkají velkých měst?

Rozhodování nám ztěžuje i vědomí, že špatně zvolený charakter a měřítko činí místa nečitelná, nepřívětivá a neobytná.

V městysech obyvatelé žijí více městským způsobem života. „Nejsou tam žádné farmy, zato je tam náborová kancelář, daňový poradce, muzikant, který hraje v kapele, památkově chráněný větrný mlýn, relaxační centrum a jógové studio. (...) Farmář má vlastně mnoho společného s pracovníkem znalostní ekonomiky, který už není upoután k městu a venkov ho z nejrůznějších důvodů přitahuje. Flexibilní pracovník znalostní ekonomiky

přeměňuje bývalé farmy ve skvělé flexibilní pracovní prostory, kde se bytelná trámová konstrukce ze dřeva stává vítanou připomínkou minulosti a kontinuity.“<sup>5</sup>

Společnost a její styl života se vlivem nových technologií a technického pokroku stále více mění a tato přeměna bude i nadále pokračovat. Sídlo a její energii tvoří lidé, kteří se v ní musí umět zabydlet. Musí ji umět obývat. Proto se i prostředí musí proměňovat v čase a odrážet současné potřeby s ohledem a navázáním na předchozí vývoj.

**Veřejné prostory v městysech by měly mít své významy, ty je třeba určit a uspořádat. Můžeme navrhovat jak prvky městské, tak prvky venkovské, ale je třeba rozvážně pracovat s mírou urbánosti.**

vesnice je součástí vnější krajiny



031  
[Německo, Götzendorf]

město je uměle vytvářenou vnitřní krajinou



032  
[Česká republika, Mělník]

<sup>5</sup> Koolhaas, Rem. Venkov. Zlatý řez. Praha: Zlatý řez, 2016, 39, str. 78. ISSN 1210-4760.



DIVOČINA

← VENKOV — MĚSTYS — MĚSTO →



028  
[Vít Rýpar, Zlatý řez n°39 - Venkov]



029  
[Francie, Guitrancourt]



030  
[Švýcarsko, Winterthur]



013  
[Česká republika, Velká Polom]



011  
[Česká republika, Chyšky]



# ANALÝZY

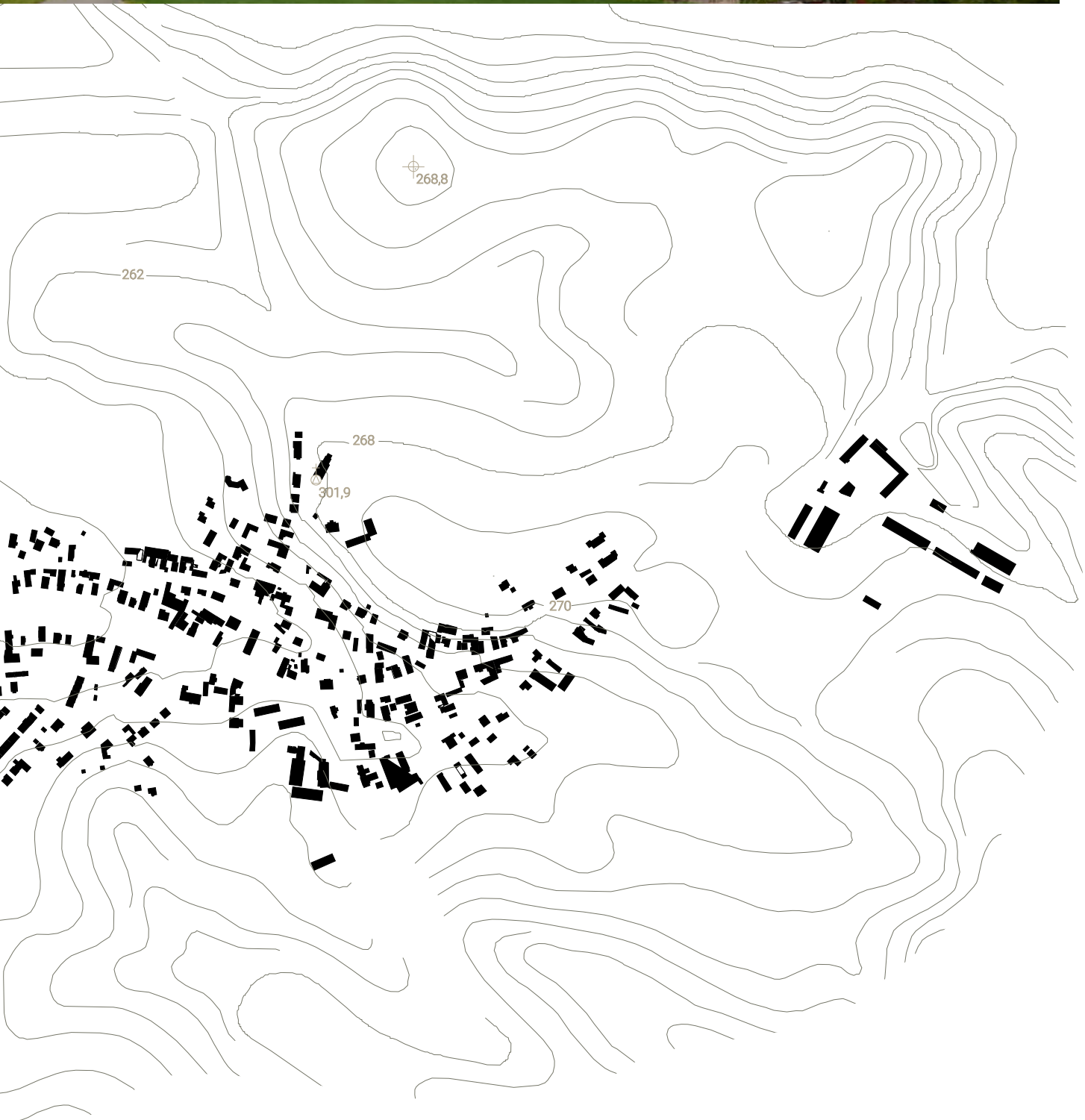
ANALÝZY (MÍSTNÍ ČÁST ČERNILOV)	43
morfologie	44
krajinná koncepce	46
doprava	48
vybavenost	50
částí obce a jejich charakter	52
hlavní místa	56
územní a strategický plán obce	60

# ANALÝZY

## MORFOLOGIE



POHLED NA OBEC X



## KRAJINNÁ KONCEPCE

Obec, která se táhne do půlkruhu od západu k východu. Ve východní části je mírně vyvýšena a její tvar je určen tvarem Černilovského potoka. Díky němu tato vesnice vůbec vznikla a mohla se vyvíjet. Kdysi tudy vedla stará obchodní cesta od Hradce Králové, zvaná také „Kladská“, která končila až u Baltického moře.

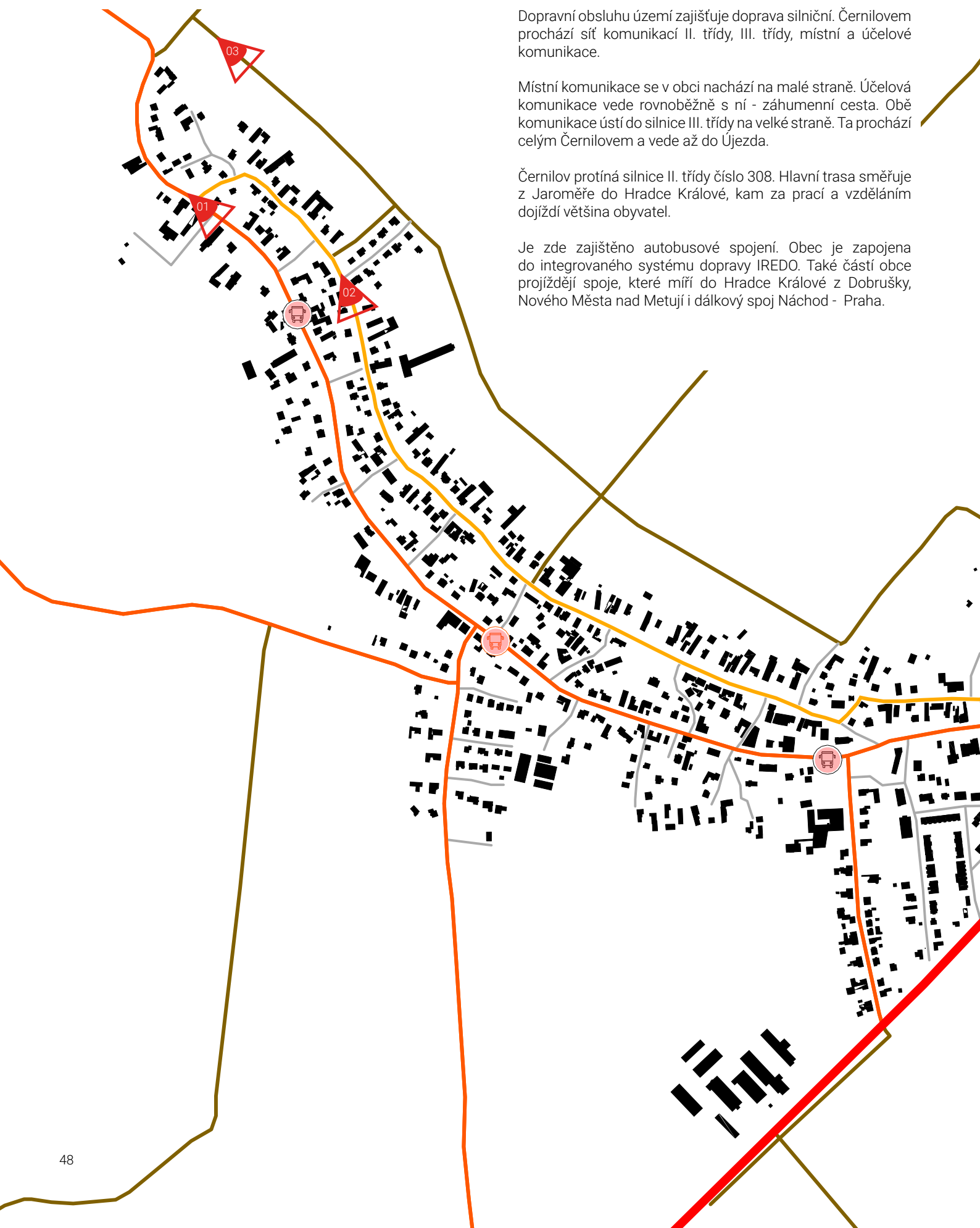


Černilov je obklopen hospodářskou krajinou. Rozsáhlá polní krajina se nachází v bezprostřední blízkosti obce. Drobné lesní plochy jsou v odlehlějších částech. V obci se nachází i několik lučních ploch.

Zastavěná plocha obce je protkána množstvím areálů, míst a veřejných prostranství. Velkou část obce tvoří soukromé zahrady, jak je to v menších obcích a vesnicích typické.



## DOPRAVA



Dopravní obsluhu území zajišťuje doprava silniční. Černilovem prochází síť komunikací II. třídy, III. třídy, místní a účelové komunikace.


Místní komunikace se v obci nachází na malé straně. Účelová komunikace vede rovnoběžně s ní - záhumenní cesta. Obě komunikace ústí do silnice III. třídy na velké straně. Ta prochází celým Černilovem a vede až do Újezda.

Černilov protíná silnice II. třídy číslo 308. Hlavní trasa směřuje z Jaroměře do Hradce Králové, kam za prací a vzděláním dojíždí většina obyvatel.

Je zde zajištěno autobusové spojení. Obec je zapojena do integrovaného systému dopravy IREDO. Také částí obce projíždějí spoje, které míří do Hradce Králové z Dobrušky, Nového Města nad Metují i dálkový spoj Náchod - Praha.



SILNICE III. TŘÍDY



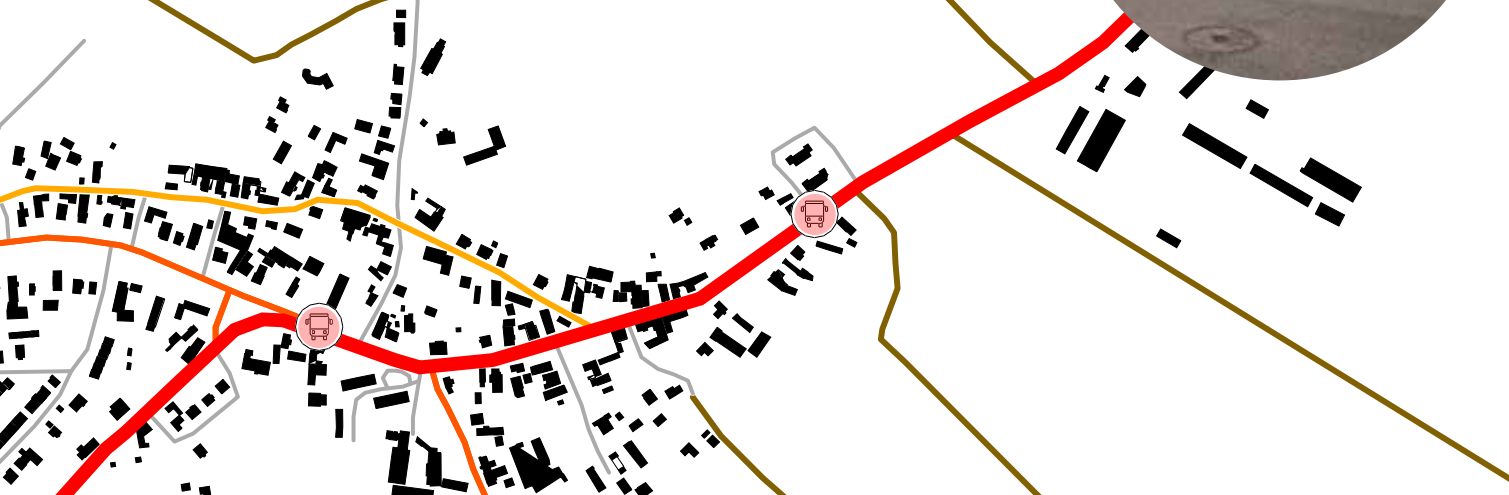
MÍSTNÍ KOMUNIKACE



ÚČELOVÁ KOMUNIKACE



AUTOBUSOVÁ ZASTÁVKA



 SILNICE II. TŘÍDY PROCHÁZEJÍCÍ ČÁSTÍ OBCE  
HRADEC KRÁLOVÉ - JAROMĚŘ

 SILNICE III. TŘÍDY  
KOMUNIKACE NA VELKÉ STRANĚ OBCE A KOMUNIKACE PŘÍVODNÍ

  MÍSTNÍ KOMUNIKACE  
KOMUNIKACE NA MALÉ STRANĚ OBCE A KOMUNIKACE SPOJUJÍCÍ

 ÚČELOVÉ KOMUNIKACE  
CYKLOSTEZKY, TURISTICKÉ TRASY A POZNÍ CESTY

## VYBAVENOST

Obec má obecní úřad s úřadem stavebním, poštou a knihovnou v jedné budově. Stavební úřad zajišťuje výkon státní správy v přenesené působnosti v pravomoci obecného stavebního úřadu. Působnost obecného stavebního úřadu pro správní území obce Černilov, Divec, Lejšovka, Librantice, Libníkovice, Libřice a Výrava.

V obci se nachází ordinace praktického lékaře pro dospělé a zubní ordinace.

Je zde i základní a mateřská škola. Obě budovy jsou umístěny ve školním areálu, kde se nachází i školní hřiště a školní jídelna.

Sportovní vyžití zajišťuje sportovní areál s fotbalovým hřištěm, tenisovými a volejbalovými kurty, venkovními hrazdami a hřištěm na petanque.

Nakoupit je možné v jedné ze dvou večeřek, v konzumu nebo v pekárně s farmářskými potravinami a pizzou .

Obec má spolkový dům a sokolovnu, kde se pořádají nejrůznější společenské akce.



01 OBCHOD S POTRAVINAMI - VEČERKA

02 OBCHOD S POTRAVINAMI - VEČERKA

03 CUKRÁRNA

04 ŠKOLNÍ HŘIŠTĚ

05 HOSPODA - SPORT CLUB

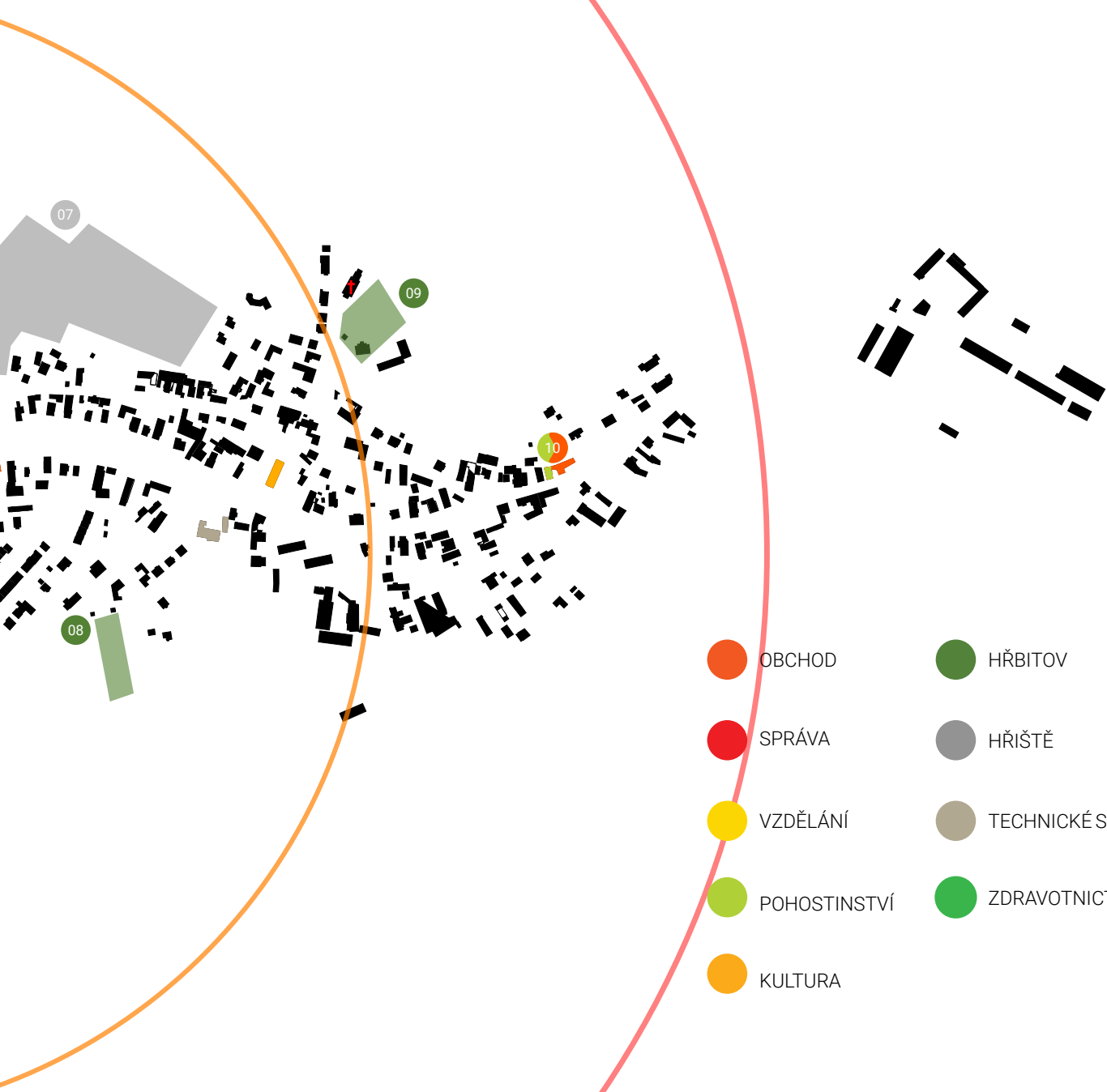
06 OBCHOD S POTRAVINAMI - KONZUM

07 SPORTOVNÍ AREÁL

08 HŘBITOV

09 HŘBITOV

10 PIZZERIE  
OBCHOD S FARMÁŘSKÝMI POTRAVINAMI



OBCHOD

SPRÁVA

VZDĚLÁNÍ

POHOSTINSTVÍ

KULTURA

HŘBITOV

HŘIŠTĚ

TECHNICKÉ SLUŽBY

ZDRAVOTNICTVÍ

## ČÁSTI OBCE A JEJICH CHARAKTER

Plochy, linie a body. Členění obce dle podoby a charakteru vystavěného prostředí, určené společnou podobou, dobou vzniku nebo významným prvkem.

- 01 Plocha s rozšířením vesnice o novostavby se zklidněnou ulicí satelitní struktury.
- 02 Linie vyznačující změny (plná čára), které nastaly okolo roku 1980. Historická uliční čára (přerušovaná čára) určující rozhraní budov a přilehlé návsi byla porušena a zastavěna vilami z období socialismu (červená výplň).
- 03 Evangelický kostel využívaný jako smuteční síň.
- 04 Plocha s rozšířením vesnice o novostavby a stavby vystavěné okolo roku 1980.
- 05 Plocha v intravilánu obce s výrobním areálem místní firmy.
- 06 Plocha v intravilánu obce s výrobním areálem místní firmy. Firma s nářadím a čistící technikou.
- 07 Linie se zvýrazněnými budovami. Původní zástavba se zemědělskými statky, která byla od roku 1960 postupně zahušťována a přetvářena vilami z období socialismu.



08 Plocha areálu s bývalým kravínem. Ten byl vystavěn okolo roku 1970. V dnešní době slouží jako areál s výrobou srubových domů.

09 Evangelický kostel s pravidelnými bohoslužbami.

10 Plocha v níž se nachází školská ulice s mateřskou a základní školou. Ulice je lemována dvougeneračními domy, dvojdomy a vilami, které zhruba od roku 1950 postupně vznikají.

11 Plocha, která byla vybudována okolo roku 1990. Obec se rozšířila o zástavbu tvořenou bytovými, řadovými, soliterními domy a dvojdomy. Ulice mají městský charakter.

12 Plocha se sportovním areálem, s hasičárnou a hospodou. Nachází se v ní hřiště pro děti, na fotbal, petanque, volejbal, tenis a workout.

13 Linie lemující bývalou náves s potokem, s několika stavbami se stala dnes již zastavěnou částí obce se zachovalou nízkopodlažní zástavbou, ta je doplněna novými domy, které drží uliční čáru.

14 Linie vyznačující hlavní příjezd - bránu do obce vedoucí z Hradce Králové. Ta je tvořena nízkopodlažní zástavbou a nereprezentativním výrobním a technickým areálem obce.

15 Plocha areálu technických služeb a přilehlá plocha bývalého autobazaru.

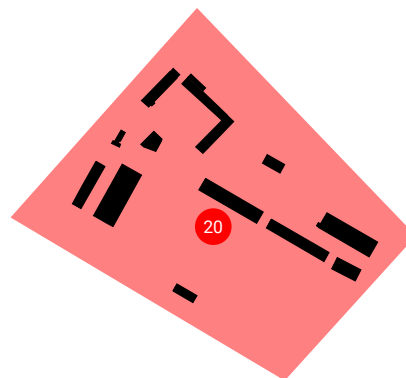
16 Katolický kostel s pravidelnými bohoslužbami.

17 Linie značící cestu ke kostelu. Je lemovaná historickou zástavbou, volným pláckem a modernistickou zástavbou. Zakončení tvoří plocha parkoviště před kostelem.

18 Plocha sídliště z roku 1980 tvořené dvěma panelovými domy a obklopené parkovacím stáním.

19 Linie vyznačující hlavní příjezd - bránu do obce vedoucí z Jaroměře, tvoří jí nízkopodlažní zástavba a několik původních historických stavení.

20 Plocha areálu bývalé benzínové stanice a kravín. Dnes využíván jako parkoviště nákladních vozidel se sklady.



# ANALÝZY

## ČÁSTI OBCE A JEJICH CHARAKTER

- 01 Plocha s rozšířením vesnice o novostavby se zklidněnou ulicí satelitní struktury.



- 06 Plocha v intravilánu obce s výrobním areálem místní firmy. Firma s nářadím a čistící technikou.



- 02 Linie vyznačující změny (plná čára), které nastaly okolo roku 1980. Historická uliční čára (přerušovaná čára) určující rozhraní budov a přilehlé návsi byla porušena a zastavěna vilami z období socialismu (červená výplň).



- 07 Linie se zvýrazněnými budovami. Původní zástavba se zemědělskými statky, která byla od roku 1960 postupně zahušťována a přetvářena vilami z období socialismu.



- 03 Evangelický kostel využívaný jako smuteční síň.



- 08 Plocha areálu s bývalým kravinem. Ten byl vystavěn okolo roku 1970. V dnešní době slouží jako areál s výrobou srubových domů.



- 04 Plocha s rozšířením vesnice o novostavby a stavby vystavěné okolo roku 1980.



- 09 Evangelický kostel s pravidelnými bohoslužbami.



- 05 Plocha v intravilánu obce s výrobním areálem místní firmy.



- 10 Plocha v níž se nachází školská ulice s mateřskou a základní školou. Ulice je lemována dvougeneračními domy, dvojdomy a vilami, které zhruba od roku 1950 postupně vznikají.



11 Plocha, která byla vybudována okolo roku 1990. Obec se rozšířila o zástavbu tvořenou bytovými, řadovými, soliterními domy a dvojdomy. Ulice mají městský charakter.



16 Katolický kostel s pravidelnými bohoslužbami.



12 Plocha se sportovním areálem, s hasičárnou a hospodou. Nachází se v ní hřiště pro děti, na fotbal, petanque, volejbal, tenis a workout.



17 Linie značící cestu ke kostelu. Je lemovaná historickou zástavbou, volným pláckem a modernistickou zástavbou. Zakončení tvoří plocha parkoviště před kostelem.



13 Linie lemující bývalou náves s potokem, s několika stavbami se stala dnes již zastavěnou částí obce se zachovalou nízkopodlažní zástavbou, ta je doplněna novými domy, které drží uliční čáru.



18 Plocha sídliště z roku 1980 tvořené dvěma panelovými domy a obklopené parkovacím stáním.



14 Linie vyznačující hlavní příjezd - bránu do obce vedoucí z Hradce Králové. Ta je tvořena nízkopodlažní zástavbou a nereprezentativním výrobním a technickým areálem obce.



19 Linie vyznačující hlavní příjezd - bránu do obce vedoucí z Jaroměře, tvoří jí nízkopodlažní zástavba a několik původních historických stavení.



15 Plocha areálu technických služeb a přilehlá plocha bývalého autobazaru.



20 Plocha areálu bývalé benzínové stanice a kravín. Dnes využíván jako parkoviště nákladních vozidel se sklady.



## HLAVNÍ MÍSTA



**01** EVANGELICKÝ KOSTEL - SMUTEČNÍ SÍŇ  
Bývalý evangelický kostel (augsburského vyznání) nahradil původní dřevěný kostel z r. 1788. Současná budova kostela byla posvěcena v prosinci r. 1824. Byl v majetku církve do r. 1978, později byl přebudován na smuteční obřadní síň.<sup>6</sup>

**02** OBECNÍ ÚŘAD | KNIHOVNA | POŠTA  
Obecní úřad s úřadem stavebním, poštou a knihovnou v jedné budově. Stavební úřad zajišťuje výkon státní správy v přenesené působnosti v pravomoci obecného stavebního úřadu. Působnost obecného stavebního úřadu pro správní území obce Černilov, Divec, Lejšovka, Librantice, Libníkovice, Libřice a Výrava.



**03** **SPOLKOVÝ DŮM**  
Zázemí pro některé spolky. Probíhají zde setkávání seniorů, maminek s dětmi, cvičení, přednášky, koncerty, cestovatelské večery, výstavy, kulturní akce, jednání zastupitelstva, trhy, bazárky a schůzky dalších čeruilovských spolků.

**04** **EVANGELICKÝ KOSTEL**  
Stavba byla zahájena v roce 1830 na místě původního dřevěného kostela z r. 1786. Dokončen byl v r. 1882 v pseudorománském slohu s okrouhlou apsidou k východu a věží nad západním průčelím s nápisem: Pokoj Vám. Citáty z Lukáše a Žalmů najdeme napsané na stěnách mezi okny.<sup>7</sup>

**05** **ZÁKLADNÍ A MATEŘSKÁ ŠKOLA**  
Škola byla postavena v letech 1930 – 1931 podle projektu ing. arch. Oldřicha Lisky z Hradce Králové. Na základě přípisu tehdejšího pana prezidenta Masaryka nese škola jeho jméno – byla zbudována v roce jeho osmdesátin. Připomínkou velkolepé slavnosti tehdejšího otevření školy se dodnes konají školní akademie.

**06** **HASIČSKÁ STANICE | ORDINACE | SPORTOVNÍ AREÁL**  
Hasiči, ordinace lékaře pro dospělé a místní sport club hospoda. Fotbalové hřiště, tenisové a volejbalové kurty), hřiště na petanque, hřiště na nohejbal, workout hřiště (venkovní fitness).

**07** **SOKOLOVNA**  
Sokolovna sloužící k pořádání plesů, hraní stolního tenisu, florbalu i tréninku mažorettek Creato.

**08** **KOSTEL SV. ŠTĚPÁNA**  
Barokní kostel vystavěný v letech 1752-56 na místě starší kostelní stavby. Roku 1880 vyhořel, posléze opraven do současné podoby. V presbytáři se nachází hlavní oltář se sochami sv. Štěpána, sv. Petra a sv. Pavla, zdobená kazatelna, pískovcová křtitelnice z r. 1895, sedes a nový oltář, u kterého se slouží mše svatá čelem k lidem.<sup>8</sup>



<sup>6</sup> <https://mapy.cz/zakladni?x=15.9114665&y=50.2625366&z=16&source=base&id=1718672>

<sup>7</sup> <https://mapy.cz/zakladni?x=15.9188480&y=50.2613569&z=16&source=base&id=1833827>

<sup>8</sup> <https://mapy.cz/zakladni?x=15.9300703&y=50.2641415&z=16&source=base&id=1718661>

# ANALÝZY

## HLAVNÍ MÍSTA

- 01 EVANGELICKÝ KOSTEL - SMUTEČNÍ SÍŇ  
Bývalý evangelický kostel (augsburského vyznání) nahradil původní dřevěný kostel z r. 1788. Současná budova kostela byla posvěcena v prosinci r. 1824. Byl v majetku církve do r. 1978, později byl přebudován na smuteční obřadní síň.<sup>6</sup>



- 02 OBECNÍ ÚŘAD | KNIHOVNA | POŠTA  
Obecní úřad s úřadem stavebním, poštou a knihovnou v jedné budově. Stavební úřad zajišťuje výkon státní správy v přenesené působnosti v pravomoci obecního stavebního úřadu. Působnost obecního stavebního úřadu pro správní území obce Černilov, Divec, Lejšovka, Librantice, Libníkovice, Libřice a Výrava.



- 03 SPOLKOVÝ DŮM  
Zázemí pro některé spolky. Probíhají zde setkávání seniorů, maminek s dětmi, cvičení, přednášky, koncerty, cestovatelské večery, výstavy, kulturní akce, jednání zastupitelstva, trhy, bazárky a schůzky dalších černilovských spolků.



- 04 EVANGELICKÝ KOSTEL  
Stavba byla zahájena v roce 1830 na místě původního dřevěného kostela z r. 1786. Dokončen byl v r. 1882 v pseudorománském slohu s okrouhlou apsidou k východu a věží nad západním průčelím s nápisem: Pokoj Vám. Citáty z Lukáše a Žalmů najdeme napsané na stěnách mezi okny.<sup>7</sup>



05

**ZÁKLADNÍ A MATEŘSKÁ ŠKOLA**

Škola byla postavena v letech 1930 – 1931 podle projektu ing. arch. Oldřicha Lisky z Hradce Králové. Na základě přípisu tehdejšího pana prezidenta Masaryka nese škola jeho jméno – byla zbudována v roce jeho osmdesátin. Přípomínkou velkolepé slavnosti tehdejšího otevření školy se dodnes konají školní akademie.



06

**HASIČSKÁ STANICE | ORDINACE | SPORTOVNÍ AREÁL**

Hasiči, ordinace lékaře pro dospělé a místní sport club hospoda. Fotbalové hřiště, tenisové a volejbalové kurty), hřiště na petanque, hřiště na nohejbal, workout hřiště (venkovní fitness).



07

**SOKOLOVNA**

Sokolovna sloužící k pořádání plesů, hraní stolního tenisu, florbalu i tréninku mažorettek Creato. 13. ledna 2006 se konal v opravené Sokolovně první sokolský ples v „novodobé“ historii jednoty. Sokolské plesy se konají každoročně, vždy první lednový pátek, pořádají se zde dětské karnevaly.



08

**KOSTEL SV. ŠTĚPÁNA**

Barokní kostel vystavěný v letech 1752-56 na místě starší kostelní stavby. Roku 1880 vyhořel, posléze opraven do současné podoby. V presbytáři se nachází hlavní oltář se sochami sv. Štěpána, sv. Petra a sv. Pavla, zdobená kazatelna, pískovcová křtitelnice z r. 1895, sedes a nový oltář, u kterého se slouží mše svatá čelem k lidem.<sup>8</sup>



<sup>6</sup> <https://mapy.cz/zakladni?x=15.9114665&y=50.2625366&z=16&source=base&id=1718672>

<sup>7</sup> <https://mapy.cz/zakladni?x=15.9188480&y=50.2613569&z=16&source=base&id=1833827>

<sup>8</sup> <https://mapy.cz/zakladni?x=15.9300703&y=50.2641415&z=16&source=base&id=1718661>

# ANALÝZY

## ÚZEMNÍ A STRATEGICKÝ PLÁN OBCE

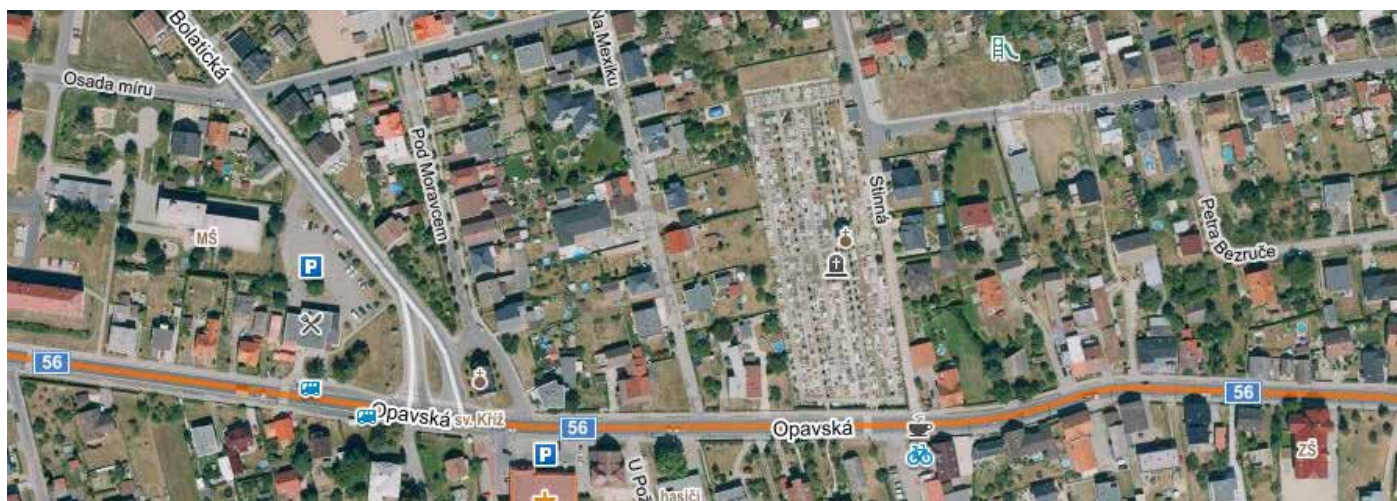
Celý územní plán sídelního útvaru zahrnuje tři katastrální území k. ú. Bukovina, k. ú. Újezd a k. ú. Černilov. V bližším měřítku se budeme zabývat k. ú. Černilov a porovnávat ho s nově navrženým územním plánem, který byl vytvořený v roce 2016, ale ještě nenabyl platnosti. Platný územní plán najdeme na této dvoustraně a návrh územního plánu nalezneme na straně následující.

Starý, ale stále platný, územní plán zobrazuje hranici zastavěného území z roku 2009. Počítal s poměrně velkými plochami k možnému zastavění a umožnil tak další rozprostírání staveb do přírodní krajiny. Největší rozšiřování intravilánu (zastavěného území) mělo pokračovat směrem k plánovanému obchvatu. Oproti tomu nový územní plán jasně stanovuje hranice a vymezuje pouze konkrétní rozvojové plochy, které doplní současnou strukturu a svým rozpínáním nenaruší přírodní krajinu.


V obou územních plánech jsou zakresleny a navrženy lokální biokoridory a biocentra. Doplnují je interakční prvky v podobě nových nebo stávajících stromořadí. Jako nedostatečná se jeví ochrana historických hodnot území a s tím i související účta k zemřelým, kdy nejsou stanoveny limity a ochranná pásma ani okolí hřbitovů.

Na obrázku níže je zobrazené neregulované rozprostírání staveb do krajiny. Pietní místo, kde lidé uctívají památku zesnulých je pohlceno satelitní zástavbou. Místo klidu, úcty a pokory se proměnilo a změnilo svůj charakter na místo obtěžující své okolí. [Česká republika, Dolní Benešov]

Územní plány stanovují různé typy území. Od ploch určených k bydlení, přes plochy pro komerční využití, občanskou vybavenost a sport až po plochy pro zemědělskou výrobu. Území určené pro bydlení se ve starém územním plánu dělí na tři zóny. Na zónu smíšenou venkovskou, zóny venkovského typu a na zónu klidného bydlení. Toto pojmenování a jeho vysvětlení v textové části je poměrně zmatečné a nepřesné. Ještě nepřesnější je poté část grafická, kdy v některých částech obce je skutečný obraz odlišný od vymezených zón. Nový územní plán je v tomto ohledu mnohem přesnější, využívá pouze dva rozdílné typy bydlení. Jeden typ pro bydlení v rodinných domech venkovských a druhý typ pro bydlení v rodinných domech městských a příměstských. Hranice jednotlivých ploch jsou určeny dle charakteru daného území.



Hřbitov uprostřed satelitní zástavby [Česká republika, Dolní Benešov]





# PŘEDSTAVENÍ

## ÚZEMNÍ A STRATEGICKÝ PLÁN OBCE

Souhrn ze strategického plánu rozvoje obce Černilov 2019 - 2029. Plán je schválený zastupitelstvem obce.

Strategický plán je určen pro dlouhodobé plánování celkového rozvoje obce. Za cíl si stanovuje poskytnutí představ o socioekonomickém směřování obce. Je podkladem pro budoucí plány soukromého i veřejného sektoru, má uspokojovat potřeby občanů a cílem je vyvážený a trvale udržitelný rozvoj všech stanovených částí. Návrhová část strategického plánu vychází z části analytické, která formuluje zjištěné skutečnosti a tvoří z nich informace.

### PRIORITY

Hlavní priority strategického plánu pro obec Černilov jsou: zlepšení kvality života v obci, řešení infrastruktury a řešení vzhledu obce. Ve své podstatě jsou tyto body důležité. Jsou to obecné roviny, kterými je třeba se stále zabývat. Nicméně dané priority nelze vyřešit řadou technických a bezpečnostních opatření jaké strategický plán uvádí. Je třeba je sledovat v širším kontextu, reagovat na současné potřeby a respektovat stopy minulosti.

Konkrétním příkladem je zajištění bezpečnosti v obci pomocí kamerového systému. „K pocitu bezpečí občanů může přispět např. kamerový systém v obci, silniční kontroly Policie ČR, apod.“<sup>9</sup> Bude obec díky novým kamerám vážně bezpečnější?

„Množství vstupů přímo ovlivňuje množství i bohatost dějů v rámci veřejného prostoru. Protolze zjednodušeně říci, že orientace domu do veřejného prostoru je žádaná. Při této orientaci a patřičné architektonické kvalitě vstupu se výrazně posilují všechny tři základní funkce sídla: BEZPEČÍ (kontrola veřejného prostoru),

KOMUNIKACE (mísení společenství) a REPREZENTACE (piano nobile veřejného prostoru)“<sup>10</sup>

To znamená, že množství přítomné energie (pohyb lidí) a komunikace dějů (vědomí, znalost, poznání a poznávání), tedy vizuální kontrola lidského oka a setkávání lidí je mnohem účinnější než jakýkoliv jiný prostředek.

Hledání cest a možných řešení, které nám otevírají obzory, je mnohdy prospěšnější než prvoplánové vyřešení dané situace.



Tabulka z dokumentu strategického plánu pro obec Černilov

<p><b>SILNÉ STRÁNKY</b></p> <p>Dobrá poloha obce, blízko velkého města Klidné místo k bydlení Mateřská a základní škola v obci, zapojuje se do dění v obci Bohatý spolkový život, prostory KSD, podpora spolkových aktivit obcí Údržba obce, vybavená technikou i personálně Zavedené třídění odpadů Absence velkých průmyslových podniků Obchod, pošta, základní lékařská péče Venkovní sportoviště Rozpočet bez úvěrů a dluhů Poměrně vysoká úspěšnost v získávání nenáročných dotací Zapojení se do činnosti svazků obcí, mikroregionů a sdružení Dostatek spojů veřejné dopravy do Hradce Králové</p>	<p><b>SLABÉ STRÁNKY</b></p> <p>Klesající počet obyvatel Stárnutí obyvatel Bezpečnost - absence dopravních bezpečnostních prvků Špatný stav vedlejších komunikací Špatná údržba vodních toků a ploch Překračování povolené rychlosti aut Nevyhovující prostory pro společenské akce Pálení odpadů a topení tuhými palivy Hluk z aut Chybějící obchvat obce Špatné nakládání občanů s odpadem - pálení Nutnost regenerace rybníků Nedostatek pracovních příležitostí Parkování na zelených obecních plochách Málo lesních ploch pro oddech a relaxaci Nevyhovující podmínky pro turistiku v nejbližším okolí obce. Nепrostupnost velkých polí, chybějící cesty lemované alejemi stromů.</p>
<p><b>PŘÍLEŽITOSTI</b></p> <p>Schopní a aktivní občané Poloha obce na komunikaci do Hradce Králové Rozvoj obce prostřednictvím MAS a svazku obcí Využití dotačních možností EU, ČR, kraj</p>	<p><b>HROZBY</b></p> <p>Přívalemé deště Starousedlíci vs. novousedlíci Nezájem občanů o dění v obci, zánik spolků Snížení nebo zúžení finanční podpory z EU, od státu či Královéhradeckého kraje</p>

Tabulka z dokumentu strategického plánu pro obec Černilov

<sup>9</sup> Citace ze strategického plánu obce - str. 20 - Strategický plán rozvoje obce Černilov 2019-2029. <http://www.cernilov.eu/index.php/uzemni-plan>

<sup>10</sup> Citace z knihy - str. 95 - Jehlík, Jan. Rukověť urbanismu. Architektura poznávání a navrhování prostředí. Praha: Ausdruck Books, 2016

**LEGENDA:**  
HRANICE ŘEŠENÉHO ÚZEMÍ  
HRANICE KATASTRÁLNÍHO ÚZEMÍ  
ZASTAVĚNÉ ÚZEMÍ K 1.9.2015  
PLOCHY ZASTAVITELNÉ  
PLOCHY PŘESTAVBY  
PLOCHY ZMĚN V KRAJINĚ  
PLOCHY ÚZEMNÍCH REZERV  
PLOCHY, KDE ZMĚNY PROVĚŘÍ ÚZEMNÍ STUDE

stav	návrh	PLYNOVOD
		OCHRANNÉ PÁSMO VYTL PLYNOVODU DN200 PN 03 - REZERVA

**PO1**  
**VT1**

PLOCHY S MOŽNOSTÍ PŘEDKUPNÍHO PRAVA (dle §101 STZ)  
PO1 - TĚLOČIŠŤNÁ (Z11)  
PO2 - PŘÍSTROJNÁ KOMUNIKACE K TĚLOČIŠŤNÉ (Z22)

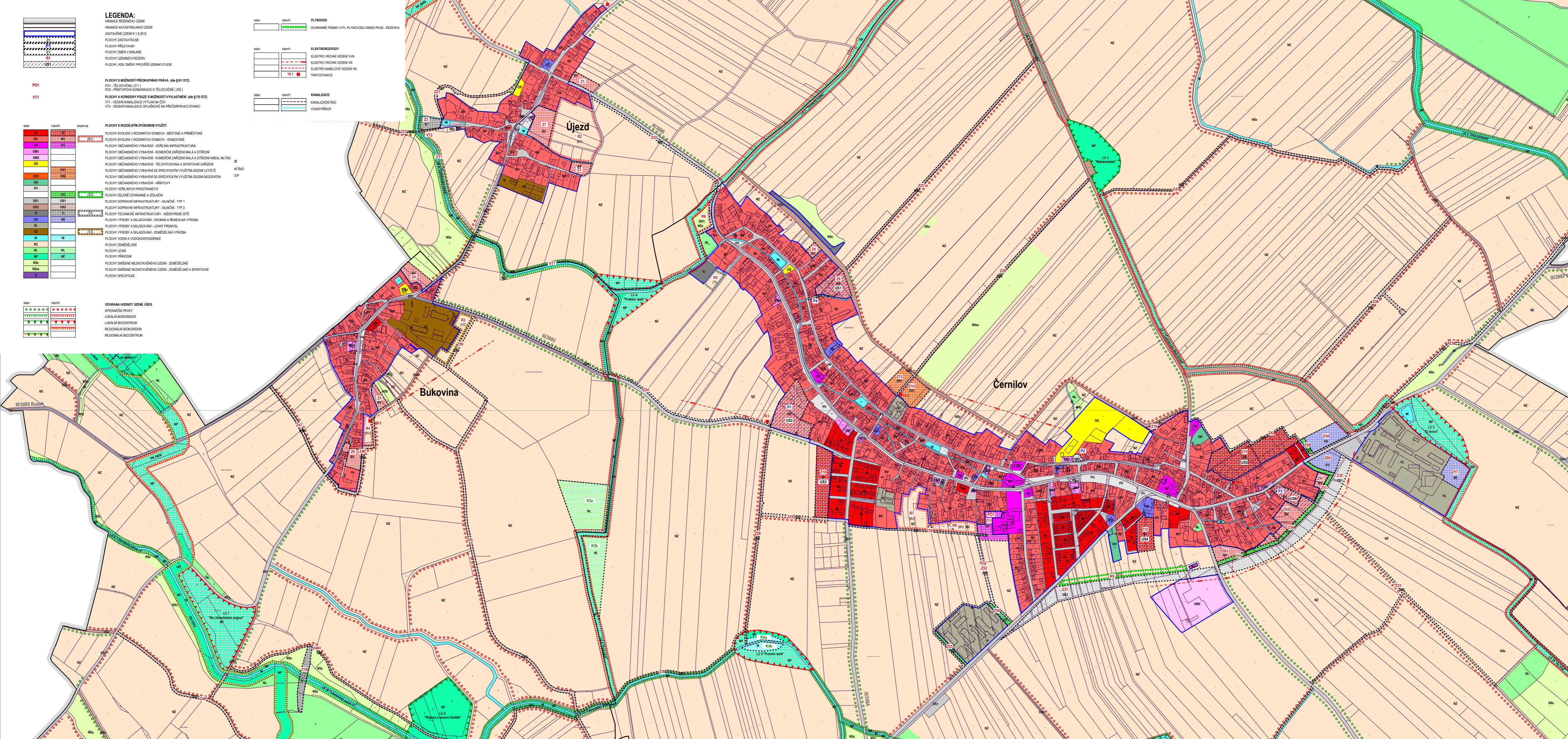
PLOCHY A KORIDORY POULZE S MOŽNOSTÍ VYVLASTNĚNÍ (dle §170 STZ)  
VT1 - VEDENÍ KANALIZACE VYTLAK NA ČOV  
VT2 - VEDENÍ KANALIZACE SPLÁSKOVÉ NA PŘEDPŘÍPÁVACÍ STANCI

stav	návrh	rezerva	PLOCHY S ROZDÍLNÝM ZPŮSOBEM VYUŽITÍ
OB	OB		PLOCHY BYDLENÍ V RODINNÝCH DOMECH - MĚSTSKÉ A PŘÍMĚSTSKÉ
BV	BV		PLOCHY BYDLENÍ V RODINNÝCH DOMECH - VENKOVSKÉ
OV	OV		PLOCHY OBČANSKÉHO VYBAVENÍ - VEŘEJNÁ INFRASTRUKTURA
OM1			PLOCHY OBČANSKÉHO VYBAVENÍ - Komerční zařízení malá a střední
OM2			PLOCHY OBČANSKÉHO VYBAVENÍ - Komerční zařízení malá a střední AREÁL MLÝNŮ
OS			PLOCHY OBČANSKÉHO VYBAVENÍ - TĚLOVÝCHOVA A SPORTOVNÍ ZAŘZENÍ
OK2			PLOCHY OBČANSKÉHO VYBAVENÍ SE SPECIFICKÝM VYUŽITÍM ZÁZEMÍ LETIŠTĚ
OH			PLOCHY OBČANSKÉHO VYBAVENÍ - HRBITOVY
PV			PLOCHY VEŘEJNÝCH PROSTRANSTVÍ
DS1	DS1		PLOCHY ZELENÉ OCHRANĚ A OZLAŠČI
DS2	DS2		PLOCHY DOPRAVNÍ INFRASTRUKTURY - SILNIČNÍ - TYP 1
TI	TI		PLOCHY DOPRAVNÍ INFRASTRUKTURY - SILNIČNÍ - TYP 2
VD	VD		PLOCHY TECHNICKÉ INFRASTRUKTURY - INŽENÝRSKÉ SÍTĚ
VL			PLOCHY VÝROBY A SKLADOVÁNÍ - DROBNÁ A REMESLNÁ VÝROBA
VZ			PLOCHY VÝROBY A SKLADOVÁNÍ - LEHKÝ PRŮMYSL
W	W		PLOCHY VÝROBY A SKLADOVÁNÍ - ZEMĚDĚLSKÁ VÝROBA
NZ	NZ		PLOCHY VODNÍ A VODOHOSPODÁRSKÉ
NL	NL		PLOCHY ZEMLĚDĚLSKÉ
NP	NP		PLOCHY LESNÍ
NSz			PLOCHY PŘÍRODNÍ
NSsz			PLOCHY SMĚŠENÉ NEZASTAVĚNÉHO ÚZEMÍ - ZEMĚDĚLSKÉ
X			PLOCHY SMĚŠENÉ NEZASTAVĚNÉHO ÚZEMÍ - ZEMĚDĚLSKÉ A SPORTOVNÍ
			PLOCHY SPECIFICKÉ

stav	návrh	OCHRANA HOONOT ÚZEMÍ, ÚSES
		INTERAKČNÍ PRVKY
		LOKÁLNÍ BIOKORIDOR
		LOKÁLNÍ BIOCENTRUM
		REGIONÁLNÍ BIOKORIDOR
		REGIONÁLNÍ BIOCENTRUM

stav	návrh	ELEKTROVODY
		ELEKTRO VŘIŠNÍ VEDENÍ VN
		ELEKTRO VŘIŠNÍ VEDENÍ VN
		ELEKTRO KABELOVÉ VEDENÍ VN
		TRAFOSTANICE

stav	návrh	KANALIZACE
		KANALIZAČNÍ ŘAD
		VODNÍ PŘÍKOP







# POTENCIÁLY

POTENCIÁLY	65
linie	68
plochy krajinné proměny	72
místa	94
veřejná prostranství	96
areály a krajinné zásahy	98



Na následujících stránkách jsou vyznačeny prvky s potenciálem rozvoje krajiny. Jedná se o zásahy přírodní i vytvořené člověkem. Místo, plocha, linie či areál. Prvky, které tvoří jeden celek, ale každý zvlášť vyžaduje pozornost a podrobnější průzkum.

Linie s důrazem na uliční profil a použité materiály. Plochy s potenciálem, který vede k návrhu nové přírodní krajiny nebo k definování nové architektonické podoby, či celé urbanistické struktury. Parcely, rozvojové areály a krajinné zásahy s potenciálem nového využití a oživení. Rozvoj veřejných prostranství v obci s doplněním mobiliáře a materiálovým řešením povrchů.

Podkladem pro výběr linií, ploch, parcel, areálů, prostranství a zásahů jsou již zmíněné, zpracované a představené analýzy. Dále průzkum v terénu a přímé dotazování obyvatel obce.

V další fázi, návrhové, bude důležité charakter nalézt, představit možná řešení a odůvodnit daná rozhodnutí, inspirovat a ukázat směr, kterým se obec může vydat.

# POTENCIÁLY

LINIE



OZNAČENÍ



LINIE



PLOCHA



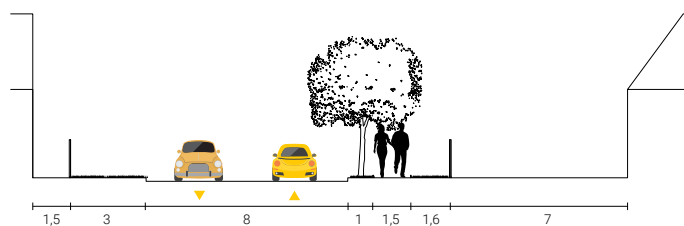
04

# POTENCIÁLY

## LINIE

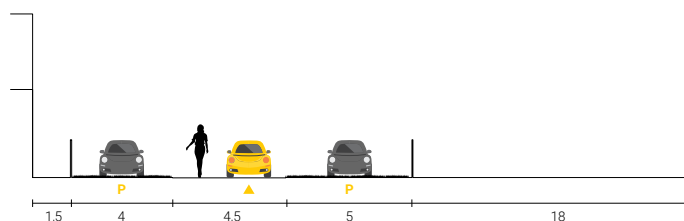
### 01 VELKÁ CESTA

Obslužná komunikace s obousměrným provozem s jednostranným stromořadím. Ve východní části obce je lemována nevhodně zvoleným druhem vegetace, ta má příliš hustou korunu a tlustý kmen. Prostor pro automobily je velmi široký a chodník naopak úzký.



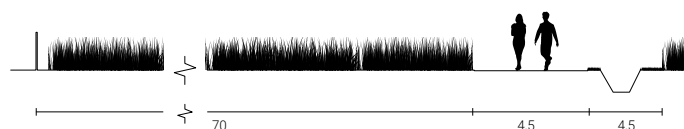
### 02 MALÁ CESTA

Obslužná komunikace s příjemnou šířkou a jednosměrným provozem automobilů. Cyklisté jezdí v obou směrech. V některých částech je doplněna o stromořadí. Jediné, co se dá vytknout, je neřízené parkování automobilů na obecních pozemcích v travnatých pásích podél komunikace.



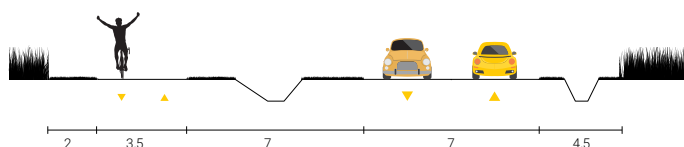
### 03 ZÁHUMENNÍ CESTA

Účelová komunikace, slouží jako cesta zemědělská, cyklistická a pěší. Cesta s hezkým výhledem na panorama Krkonoš. V některých částech jsou podél ní nově vysázeny stromy. Z druhé strany ji obklopují zemědělská pole.



### 04 BUDOUCÍ CESTA

Plánovaný obchvat vedený mimo obytnou část obce by měl navazovat na stávající komunikaci II. třídy, která vede z Hradce Králové směrem do Jaroměře. Nynější komunikace II. třídy je lemována účelovou komunikací pro potřeby zemědělců a zároveň slouží jako cyklostezka spojující Hradec Králové a Černilov.





# POTENCIÁLY


## PLOCHY KRAJINNÉ PROMĚNY



OZNAČENÍ

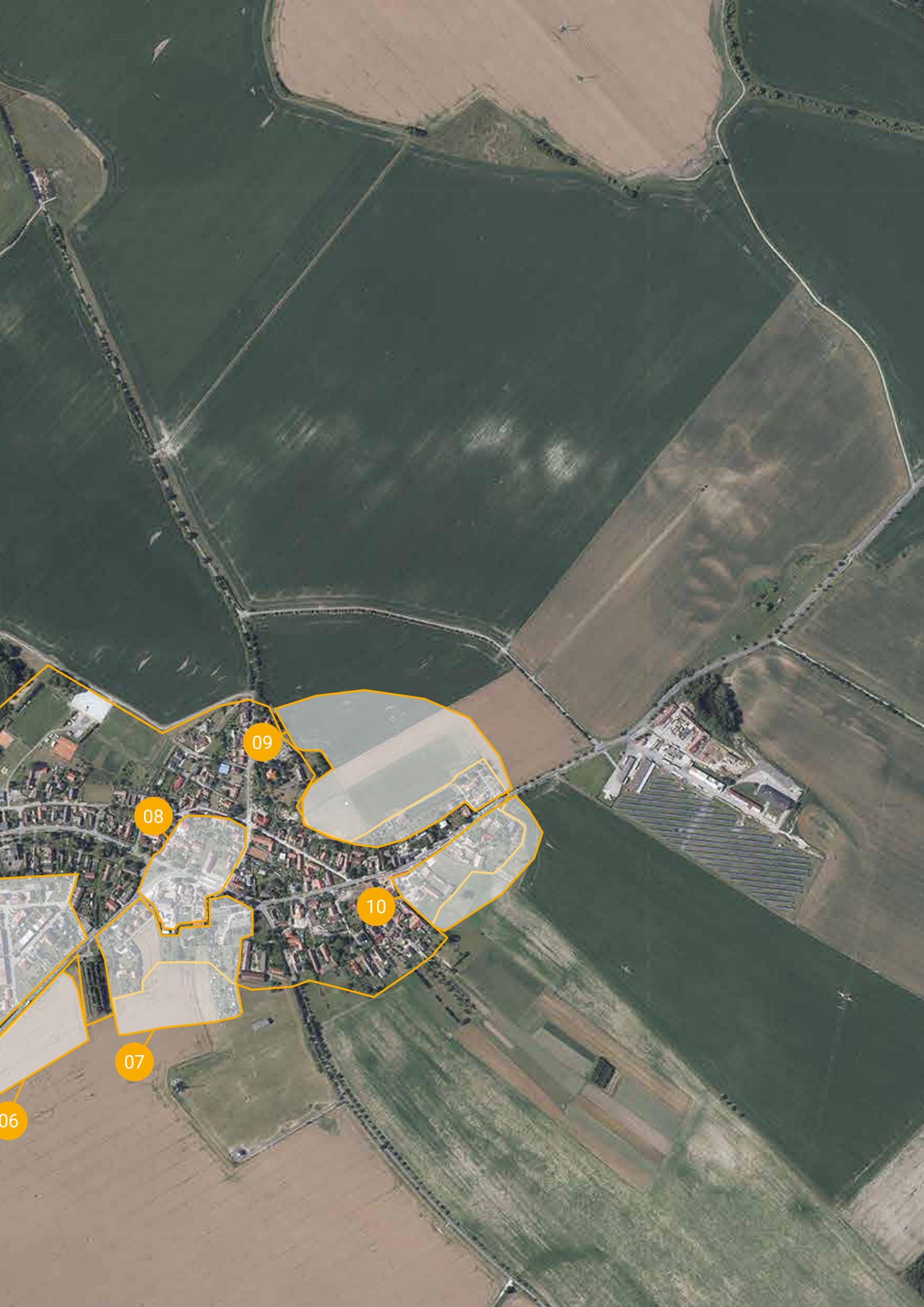


LINE



PLOCHA





06

07

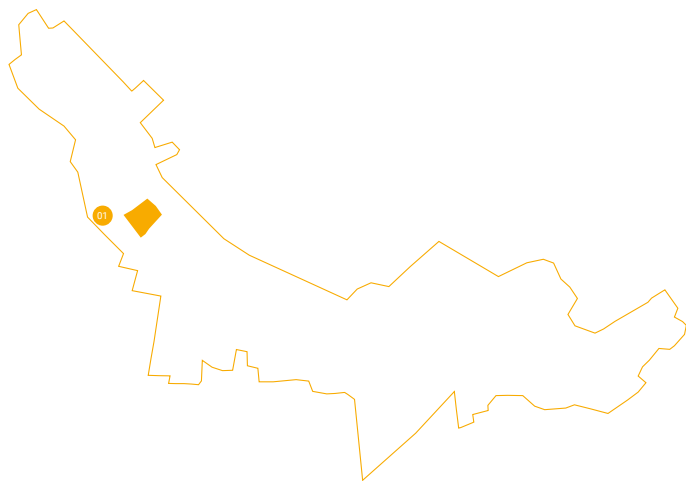
08

09

10

# POTENCIÁLY

## PLOCHY KRAJINNÉ PROMĚNY



### 01 U OBŘADNÍ SÍNĚ

Plocha se nachází v klidnější části obce. Intenzita ruchu od východu k západu pomalu klesá a i vzhled veřejných prostranství mění svůj charakter na více venkovský. V jihozápadní části vyznačeného území stojí kostel se smuteční síní, která se brzy stane i síní obřadní. Okolo něj se nachází oplocený veřejně přístupný areál se vzrostlými stromy umístěný na pomezí velké a malé strany Černilova. Za plotem protéká potok, ten lemuje stromořadí starých stromů a vedle vede hlavní cesta. Na straně druhé stojí dům s garáží a odstavná plocha pro automobily. Předprostor areálu je zanedbaný. Asfaltová cesta je široká a auta parkují kde jen to jde.



01



02



03



04

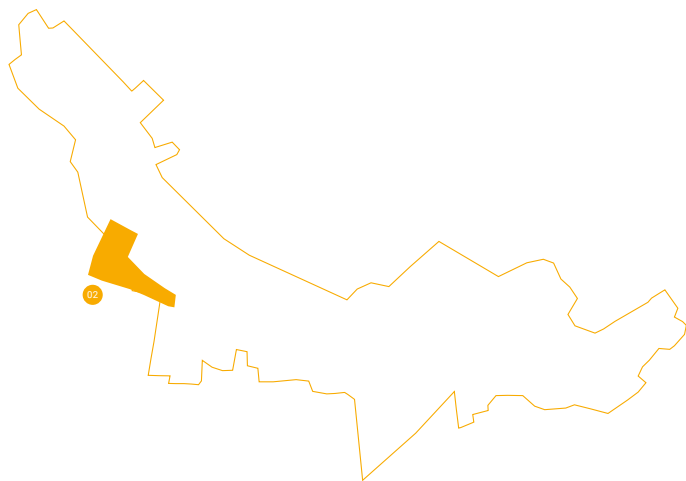


05




# POTENCIÁLY

## PLOCHY KRAJINNÉ PROMĚNY



### 02 SMĚREM NA BUKOVINU

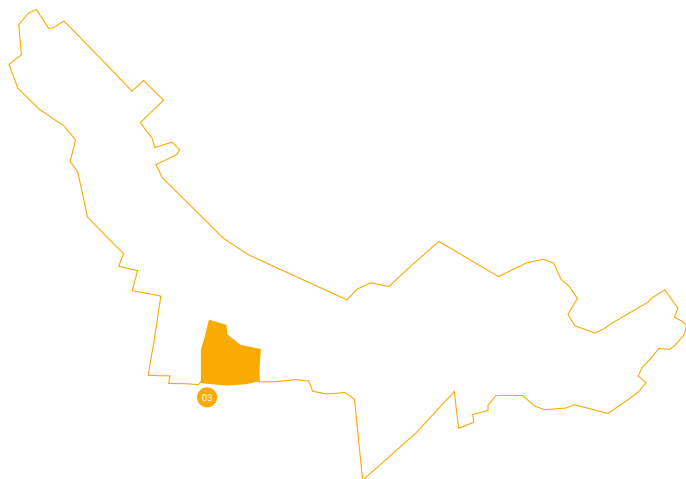
Plocha u historické cesty, která spojuje Černilov a Bukovinu. Dříve záhumenní cesta, dnes silnice III. třídy. Lemuje jí alej hrušní a vedle ní má vzniknout nová cyklostezka. Území je v obou územních plánech (platném i novém) značeno jako zastavitelná plocha a do konce roku 2020 by měla být schválena územní studie s parcelací pro 14 nových rodinných domů. Jedná se o velmi křehké území s venkovským charakterem a je nutné stanovit regulaci, aby se nová výstavba nepodobala příměstskému satelitnímu bydlení.





# POTENCIÁLY

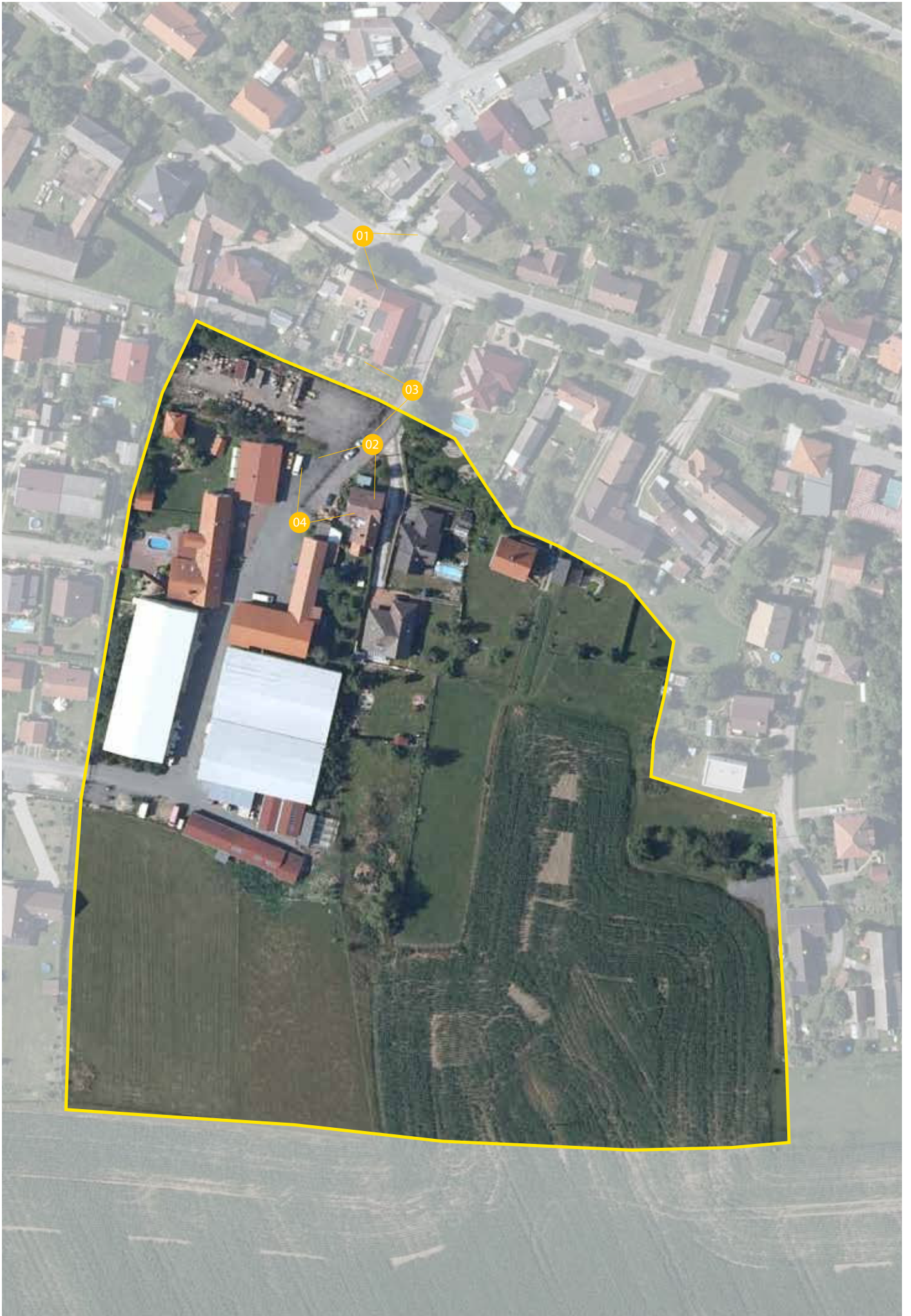
## PLOCHY KRAJINNÉ PROMĚNY



### 03 U SPOZY

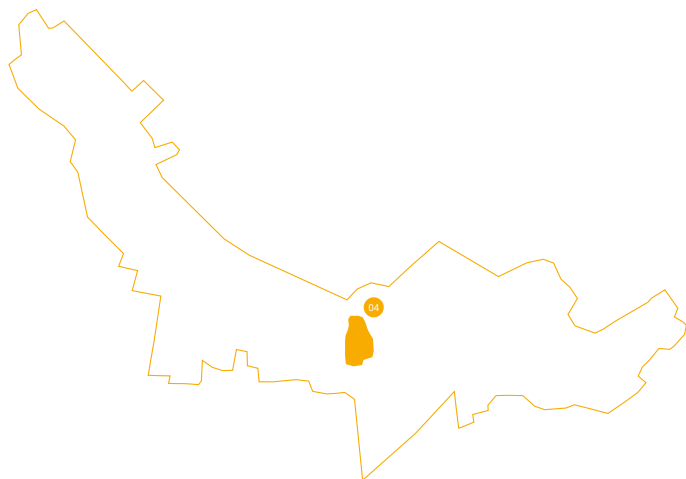
Území s vazbou na volnou krajinu, do kterého se nedá vstoupit. Cesty jsou zaslepeny soukromými pozemky a parcely ohraničeny ploty. Vymezená oblast spadá do intravilánu obce a v územním plánu je územní rezervou. Vhodně zvolená struktura zástavby by mohla plnohodnotně doplnit a propojit stávající strukturu a vytvořit plynulý přechod od domů, přes zahrady až do polí tak, jak tomu bylo dříve.





# POTENCIÁLY

## PLOCHY KRAJINNÉ PROMĚNY

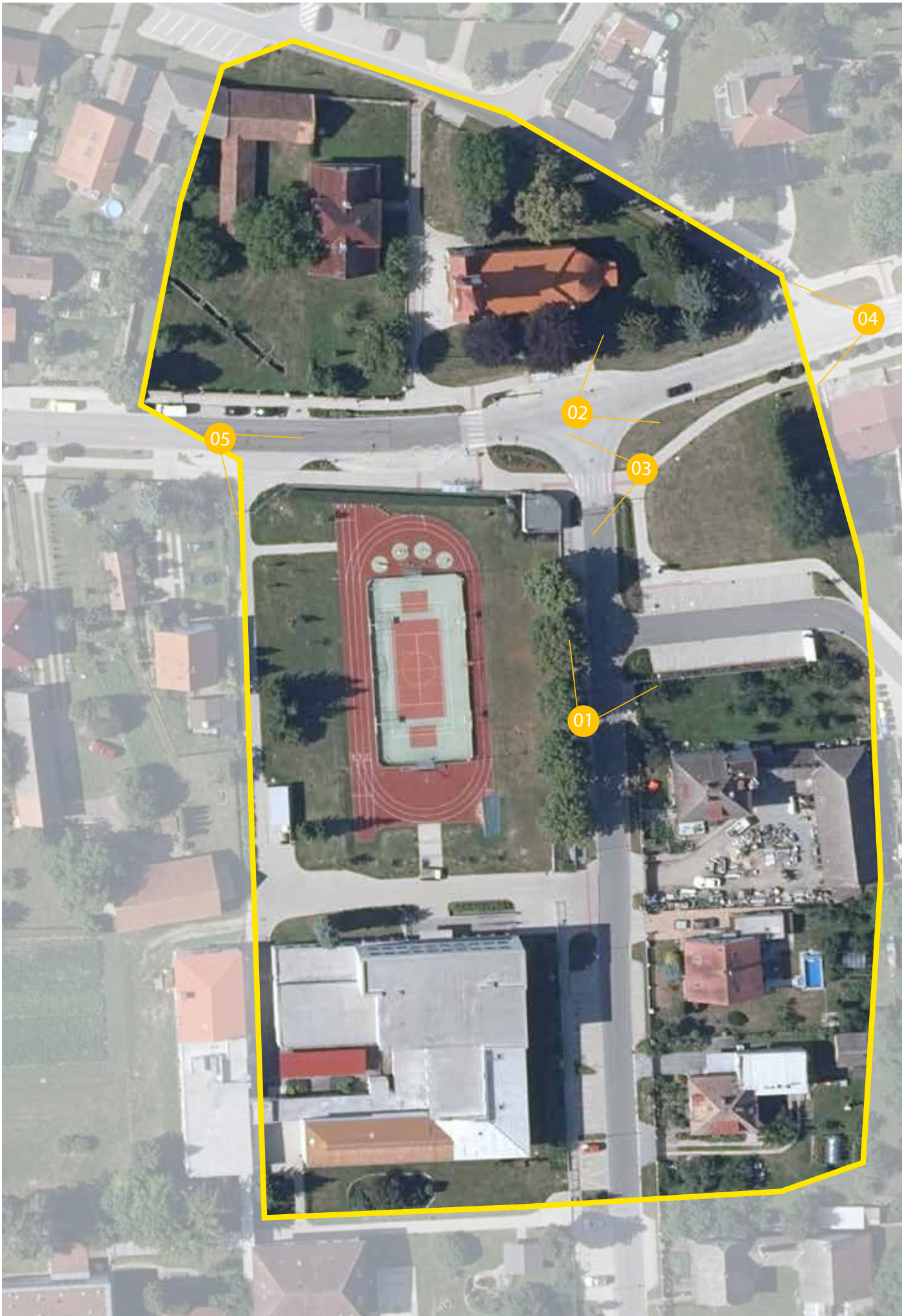


### 04 U ŠKOLY

Prázdná plocha ve středu obce, u oploceného kostela a školy. Důležitý prostor, který je nedefinovaný a neurčitý. Místo prošlo v nedávné době revitalizací, která kultivovala prostranství areálu školy a jeho blízké okolí. Zásahy se týkaly povrchů komunikací, výsadby okrasných rostlin, nových autobusových zastávek a parkovacích míst. V ranní špičce je místo přeplněné auty, v poledne zeje prázdnotou.







02

03

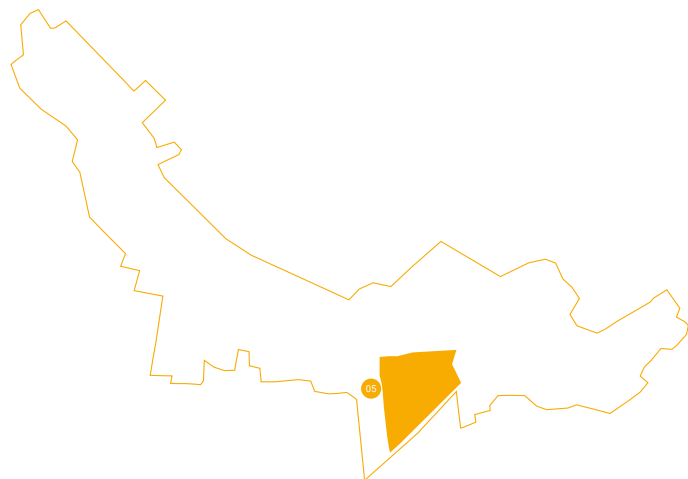
04

01

05

# POTENCIÁLY

## PLOCHY KRAJINNÉ PROMĚNY



### 05 SÍDLIŠTĚ

„Je tohle vesnice?“ napadne nás při pohledu na následující obrázky. Struktura zástavby ve vyznačené oblasti se po roce 1980 rozrostla a změnila svůj charakter z venkovského na městský. Vysokou budovu bývalé sýpky pohltily řadové, bytové i solitérní domy. Jak zapojit vytržený kus zpátky k celku a jak doplnit prázdná místa?





03

05

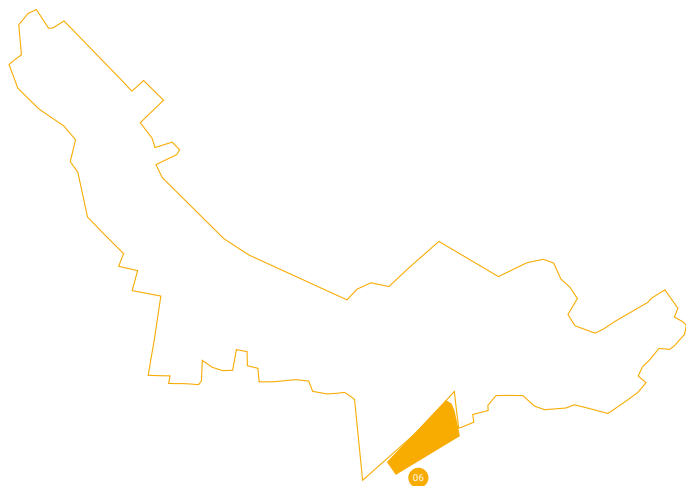
04

02

01

# POTENCIÁLY

## PLOCHY KRAJINNÉ PROMĚNY



### 06 Z HRADCE DO ČERNILOVA

Pole za hranicí zastavitelného území ohraničená frekventovanou silnicí, hřbitovem a cyklostezkou. Plocha pro krajinný zásah, která bude respektovat hřbitov a podpoří vstup do obce.





04

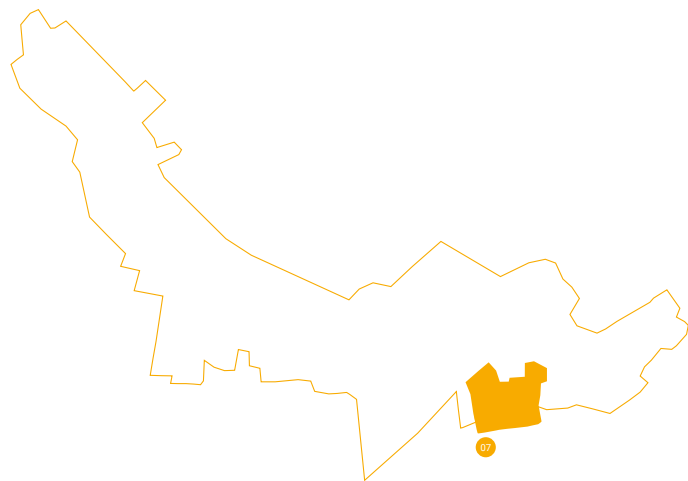
01

02

03

# POTENCIÁLY

## PLOCHY KRAJINNÉ PROMĚNY



### 07 ZA HŘBITOVEM

Část za hřbitovem se v platném územním plánu nachází v zastavitelném území obce. Nový územní plán stanovuje hranici pouze okolo zastavěných pozemků a neumožňuje rozpínání zástavby do volné krajiny. Nad územím je třeba se zamyslet komplexně a v kontextu celé obce. Nevytvářet satelitní strukturu zástavby a podpořit prostupnost a obytnost na rozhraní.




01



02



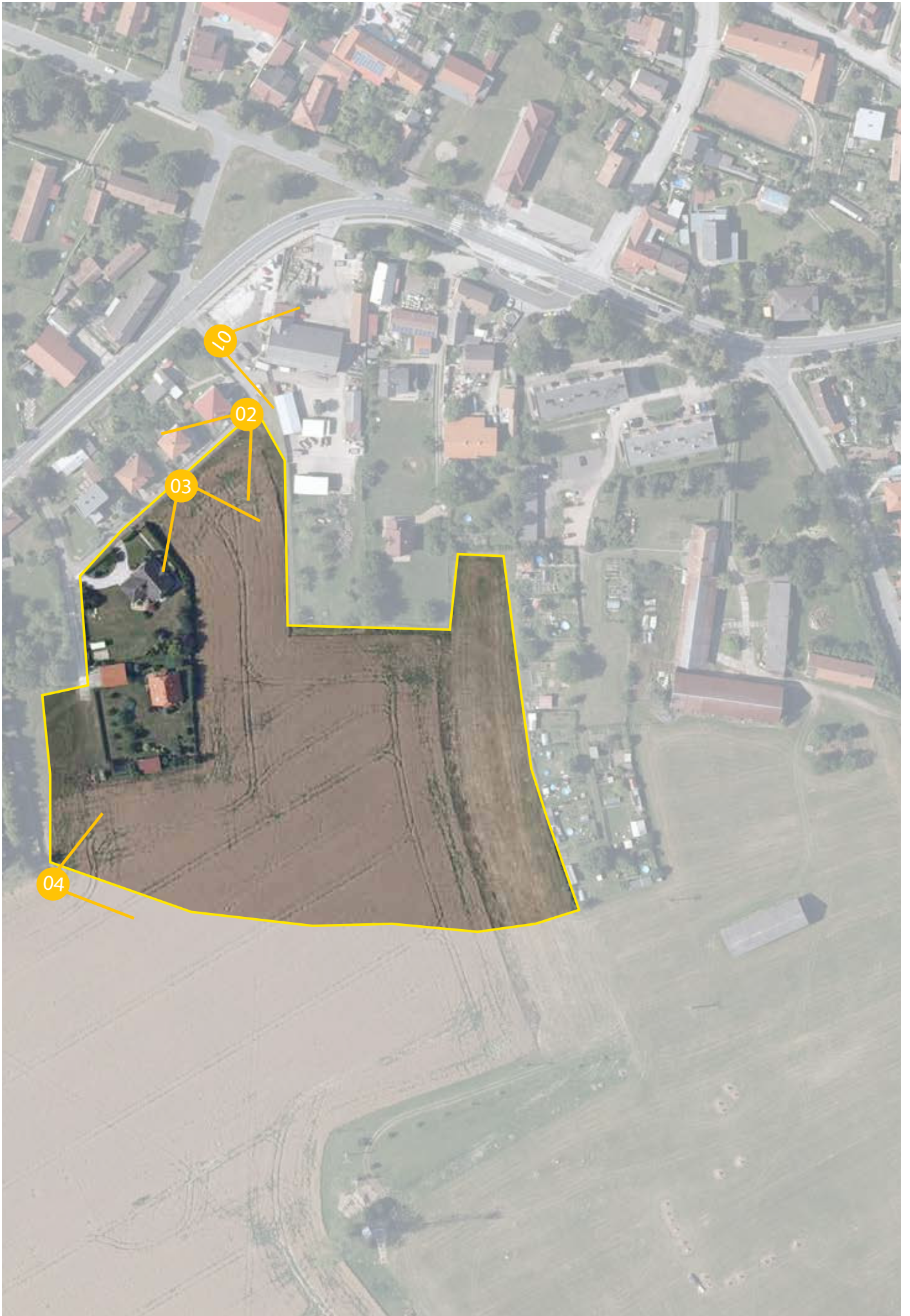
03



04

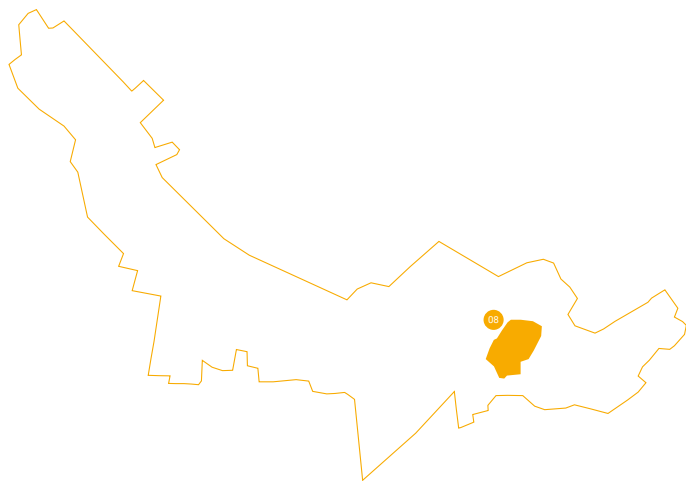


05



# POTENCIÁLY

## PLOCHY KRAJINNÉ PROMĚNY

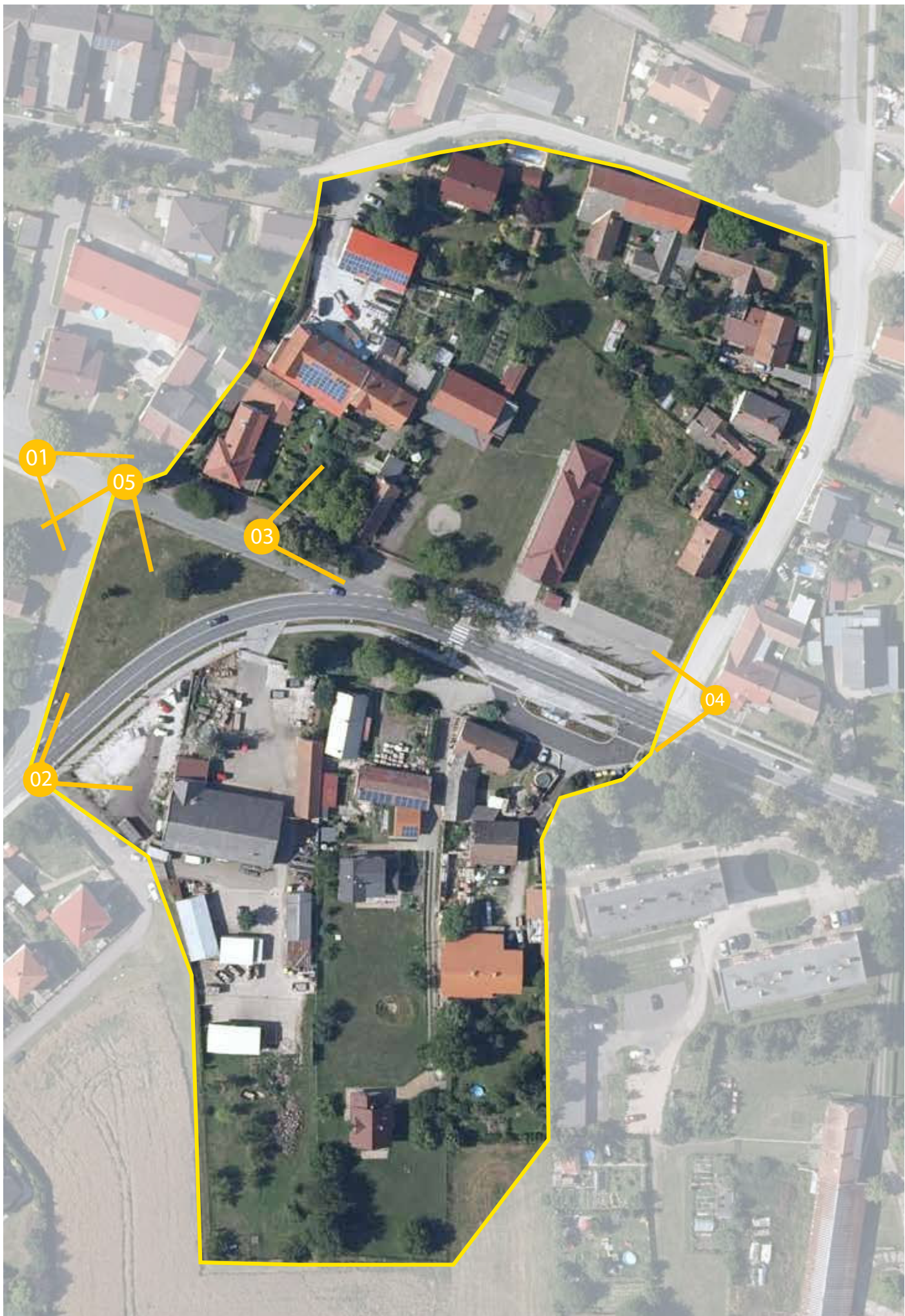


### 08 U SOKOLA

Místem, kde se dříve pořádaly slavnosti dnes prochází komunikace II. třídy, na které denně projedou stovky aut. Vstupní brána do Čerčilova má převážně dopravní charakter. Na jednom místě tu můžeme nalézt vily z období socialismu, zbytky venkovské struktury i panelové sídliště. Uprostřed toho všeho stojí stará sokolovna, kde se i dnes pořádají slavnostní plesy a sportovní turnaje.

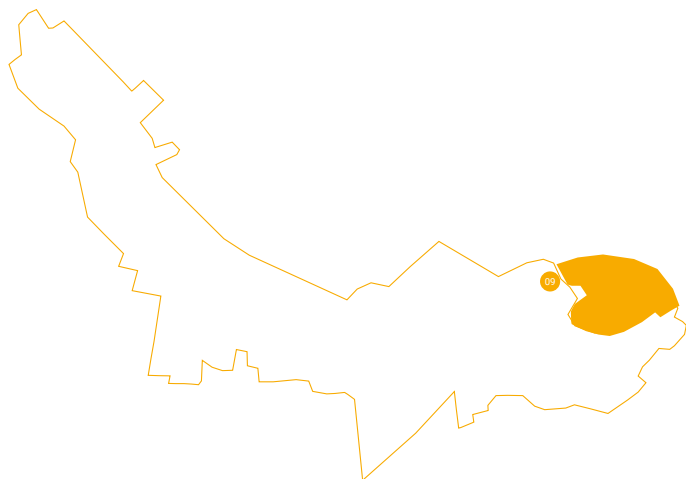






# POTENCIÁLY

## PLOCHY KRAJINNÉ PROMĚNY



### 09 ZA KOSTELEM

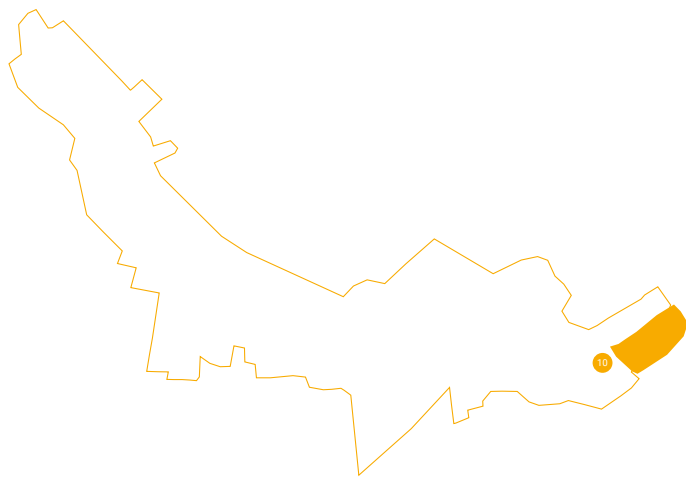
Obec se plánuje ve vyznačeném území rozrůstat a územní plán počítá s 25 novými rodinnými domy. V katastru nemovitostí jsou pozemky rozparcelovány, ale správnost jejich vymezení je třeba prověřit. Velká část volných pozemků je v obecním vlastnictví. Je třeba respektovat pozici vzhledem ke stávající struktuře a návaznosti na volnou krajinu.





# POTENCIÁLY

## PLOCHY KRAJINNÉ PROMĚNY



### 10 Z JAROMĚŘE DO ČERNILOVA


Jihovýchodní hranici vyznačené plochy by měl v budoucnu lemovat plánovaný obchvat. Tato část je v územním plánu vyznačena jako návrhová plocha pro rozšíření intravilánu obce o zástavbu venkovského typu. Pro další vývoj je třeba parcelaci a umístění domů dobře promyslet a nevytvářet satelitní struktury se slepými ulicemi a solitérními domy uprostřed pozemků.






# POTENCIÁLY


MÍSTA




01 DVŮR NA CIPRÁKU




04 U POMNÍKU



02 U LETIŠTĚ



03 POTRAVINY - VEČERKA



05 MASARYKOVA JUBILEJNÍ ŠKOLA



OZNAČENÍ



LINE



PLOCHA

01

02

03


04

05

07

06

Místa, která leží v intravilánu obce a která mají potenciál stát se důležitými body v kontextu celé vesnice. Jsou to místa pietní, místa lidského setkávání. Nabízejí prostor pro podnikání, spolkovou činnost nebo rozšíření hromadného bydlení. Místa, která nepotřebují nutně něco nového, ale třeba jen rekultivaci nebo podpoření toho stávajícího. Mezi taková patří požární stanice, lékařský dům, místa pro seniory, děti a dospívající.



06 HASIČSKÁ ZBROJNICE



09 FARA U KATOLICKÉHO KOSTELA

09



08



10



10 CHUDOBINEC



07 SÝPKA




08 POTRAVINY - KONZUM

# POTENCIÁLY


## VEŘEJNÁ PROSTRANSTVÍ




01 NA KONCI VESNICE




04 U ČERŇÁKU



02 U DOLEJŠÁKU



03 POD BOROVIČÍ



05 U VANČÁKU



OZNAČENÍ




LINE



PLOCHA




Prostranství, která potřebují zásah. Zásah drobný i větší. Úpravu povrchu nebo vyčištění od cizorodých dřevin. Veřejné prostory je třeba obývat, a to lidé zapomínají, je třeba jim to připomenout a pomocí drobných zásahů je to znovu naučit.



06 PŘED KOSTELEM



07



07 PODÉL CESTY

# POTENCIÁLY

## AREÁLY A ZÁSAHY V KRAJINĚ



01

02

04

05

03

NEPŘÍSTUPNÝ AREÁL



OZNAČENÍ



LINE



PLOCHA

Přírodní a uměle vytvořené prvky v krajině. Jeden potok, dva lesíky, dva hřbitovy a tři areály.

Potok, jehož břehy by potřebovaly péči a úpravu. Dva lesíky dotýkající se intravilánu obce, navazující na zastavěné území. Hřbitovy, které by v nás měly vyvolávat úctu, pokoru a respekt. Dva nepřístupné areály bývalých kravínů, které stojí v krajině mimo zastavěnou část obce. Jeden velký sportovní areál. Je nutné přistupovat ke každé věci jednotlivě, ale v kontextu s celkem. Promýšlet možné úpravy, další vývoj, transformaci nebo úplný zánik.

PŘÍSTUPNÝ AREÁL

07

08

NEPŘÍSTUPNÝ AREÁL

06



# POTENCIÁLY

## AREÁLY A ZÁSAHY V KRAJINĚ

01 LESÍK U ČISTIČKY



02 ČERNILOVSKÝ POTOK



03 BÝVALÝ KRAVÍN



04 HŘIŠTĚ



05

LESÍK U HŘIŠTĚ



06

HŘBITOV U TŘÍ LIP



07

KOSTEL S HŘBITOVEM



08

BÝVALÁ PUMPA





# ZDROJE

## KNIŽNÍ ZDROJE

- HEČKOVÁ, Michaela. CHABERA, Matěj. 20000. O místech a lidech - Literárně-vizuální dokument o současné architektuře malých českých měst a obcí. Praha: Tolerance, 2019. ISBN 978-80-270-5301-8.
- JEHLÍK, Jan. *Rukověť urbanismu*. Architektura poznávání a navrhování prostředí. Praha: Ausdruck Books, 2016. ISBN 978-80-260-9558-3.
- KRÁL, Petr. *Zpráva o místech*. Praha: Torst, 2008. ISBN 978-80-7215-338-1.
- MELKOVÁ, Pavla. *Prožívat architekturu*. Praha: Arbor vitae, 2013. ISBN 978-80-7467-047-3.

## ČASOPISY

- Zlatý řez: 30 - *architektura pro všechny smysly*. 2008. ISSN 1210-4760
- Zlatý řez: n°33 - *Inventory of Urbanism*. 2010. ISSN 1210-4760
- Zlatý řez: n°36 - *Architektura a člověk*. 2013. ISSN 1210-4760
- Zlatý řez: n°39 - *Venkov*. 2016. ISSN 1210-4760

## WEBOVÉ ZDROJE

- Obec Černilov. Černilov - oficiální stránky obce. [online]. ©2015. [cit. 27.10.2019]. Dostupné z: <http://www.cernilov.eu>

## FOTOGRAFIE

- 001 - Autor: Nicoll Sikova
- 002 - Dostupné z: <https://www.knihovnatabor.cz/knihovny-regionu/neprofesionalni-knihovny-v-regionu/klecaty>
- 003 - Autor: Baloun Aleš
- 004 - Dostupné z: <https://www.suedtirol.info/cs/zazitky/leto>
- 005 - Dostupné z: <https://www.facebook.com/soboteckyjarmark/photos/a.406459686035612/1788162741198626/?type=1&theater>
- 006 - Autor: Julien Falsimagne
- 007 - Dostupné z: <https://www.raw.cz/zelny-trh.html>
- 008 - Dostupné z: <http://www.landezine.com/index.php/2019/02/market-square-rheydt-by-planorama-landschaftsarchitektur/>
- 009 - Dostupné z: <http://www.landezine.com/index.php/2019/02/market-square-rheydt-by-planorama-landschaftsarchitektur/>
- 010 - Autor: Julien Falsimagne
- 011 - Autor: Martina Lžičařová. Dostupné z: <https://www.chatar-chalupar.cz/vodice/>
- 012 - Autor: Martina Lžičařová. Dostupné z: <https://www.chatar-chalupar.cz/nove-smrkovice/>
- 013 - Autor: Zdeněk Huspek. Dostupné z: <https://www.multiweblog.cz/fotoalbum/cyklovlety-v-roce-2013/>
- 014 - Autor: Jiří Komárek. Dostupné z: <https://cs.wikipedia.org/wiki/Brumov>
- 015 - Autor: Martina Lžičařová. Dostupné z: <https://www.chatar-chalupar.cz/bosilec/>
- 016 - Autor: Zdeněk Sendler. Dostupné z: <https://ceskacenazaarchitekturu.cz/projekty/2017/>
- 017 - Dostupné z: <https://www.soc.cas.cz/akce/konference-venkov-zivotni-podminky-uzemni-socialni-nerovnosti>
- 018 - Dostupné z: <https://hostetin.veronica.cz/ukazkova-prirodni-zahrada-sad>
- 019 - Dostupné z: <https://www.raw.cz/zelny-trh.html>
- 020 - Dostupné z: <https://www.stavbaweb.cz/tida-miru-v-pardubicich-13097/clanek.html>
- 021 - Autor: Hello Jetleg Dostupné z: <https://hellojetlag.com/pictures-of-brno/>
- 022 - Autor: Hello Jetleg Dostupné z: <https://hellojetlag.com/pictures-of-brno/>
- 023 - Dostupné z: <https://pxhere.com/cs/photo/841142>
- 024 - Dostupné z: <http://newvisit.cz/park-pardubice>
- 025 - Autor: Ondřej Vala Dostupné z: <https://www.stavbaweb.cz/mercandinovy-sady-19156/clanek.html>
- 026 - Autor: Martin Příbyl CNC
- 027 - Autor: Pavla Neradová
- 028 - Autor: Julien Falsimagne
- 029 - Autor: Schwager
- 030 - Autor: Vít Rýpar Publikováno: Zlatý řez n°39 - Venkov. 2016, str. 19, ISSN 1210-4760
- 031 - Dostupné z: <https://www.eggolsheim.de/gemeindeteile.html>
- 032 - Autor: Tomáš Vocelka Dostupné z: <https://magazin.aktualne.cz/foto/vltava-z-vysky-iii-od-prahy-po-melnik/>

## HISTORICKÉ MAPY

- Historické mapy dostupné z: <http://www.cuzk.cz> - na základě žádosti o zapůjčení dat k diplomové práci

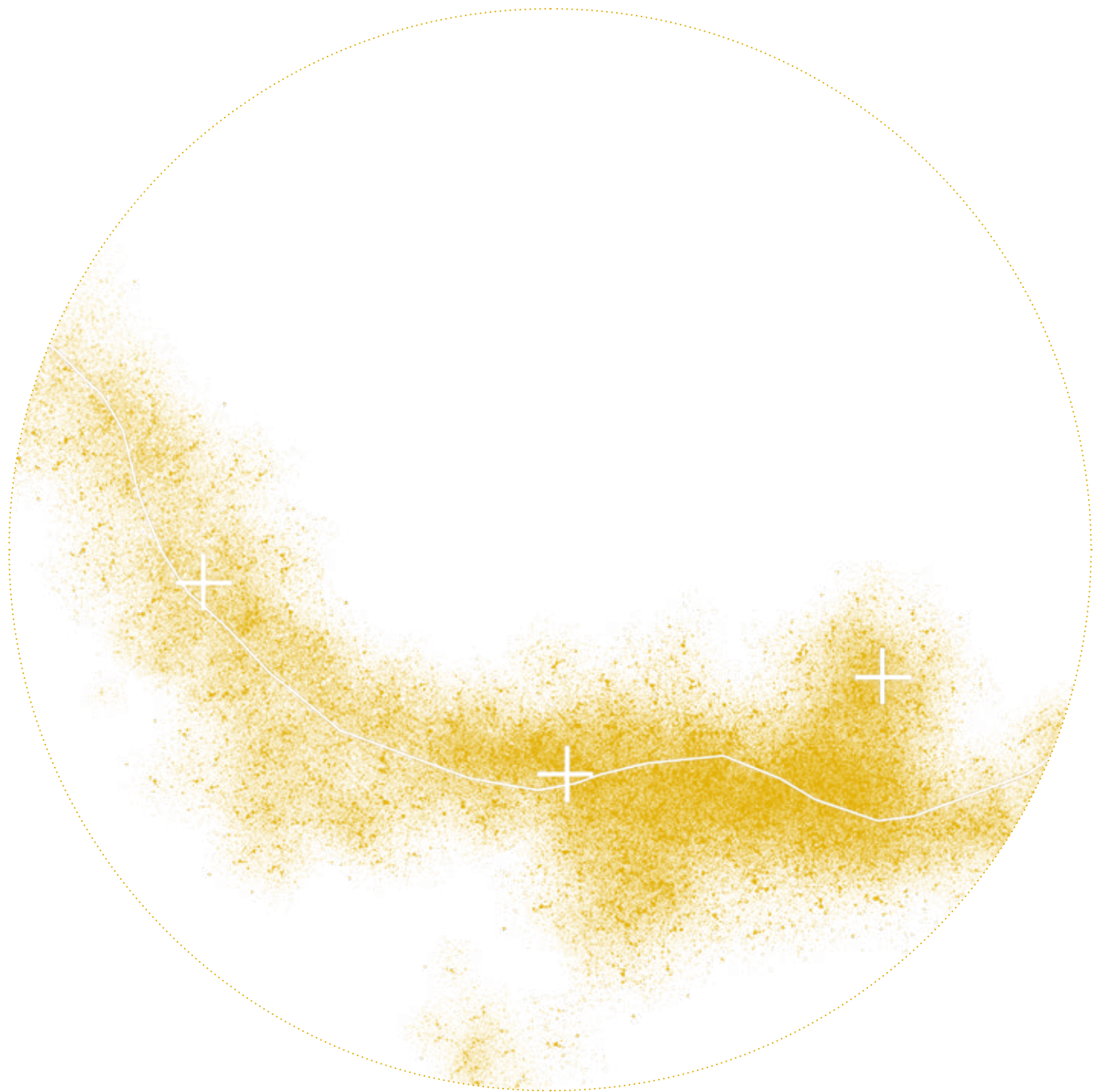
ZEMĚMĚŘICKÝ ÚŘAD. Černilov [mapa]. ORIGINÁLNÍ MAPY STABILNÍHO KATASTRU 1824-1843, 1:2 880. Praha: Český úřad zeměměřický a katastrální

ZEMĚMĚŘICKÝ ÚŘAD. Černilov [mapa]. CÍSAŘSKÉ POVINNÉ OTISKY MAP STABILNÍHO KATASTRU ČECH 1824-1843, 1:2 880. Praha: Český úřad zeměměřický a katastrální

ZEMĚMĚŘICKÝ ÚŘAD. Černilov [mapa]. KATASTRÁLNÍ MAPY EVIDENČNÍ 1826-1956, 1:2 880. Praha: Český úřad zeměměřický a katastrální







**Černilov**

širší idea



## **ŠIRŠÍ IDEA**

**diplomová práce  
ZS 2019/2020**

**Autor:**

**Pavla Neradová  
Nicoll Šiková**

**Ateliér Mádr - Tomš**

vedoucí:

Ing. arch. Josef Mádr

odborný asistent:

Ing. arch. Štěpán Tomš

Fakulta architektury  
České vysoké učení technické v Praze  
ZS 2019/2020







## od celku k jednotlivosti

*Procházíme Černilovem. Já ho pozoruji nestranným pohledem, Nicoll v Černilově bydlí a zná zdejší život. Snažíme se naše pohledy spojit. Vedeme dialog...*

*Uplynulo spoustu let od doby, kdy jsme se začaly věnovat architektuře. Na škole nás naučili vnímat i věci, které na první pohled možná nejsou zřejmé. Snažit se nahlédnout pod povrch. Pozorujeme jak věci stárnou. Vše má svůj počátek, průběh i konec. Život. Život vše prověří. Cesty, místa, domy...*

*Vidíme stopy minulosti. Někdy jsou převrstveny a někde dokonce úplně mizí. Nové zásahy jsou často jen technickým nebo dopravním řešením problému. Ztrácí se propojení s celkem...*

V Černilově má vzniknout nový obecní úřad s knihovnou. Územní plán už má pro tuto důležitou stavbu vybranou parcelu. Nachází se ve středu obce. U školy, u kostela, u spolkového domu. Každé ráno je to místo plné dětí i aut. Živé. S obecním úřadem se stane jediným ohniskem. Centrem obce. Je to správně?

Chybí nám širší idea. Idea, která by pracovala v kontextu celku. Zabývala se problémy a naznačovala možná východiska. Velká dlouhá náves se proměnila v komunikaci procházející obcí. Může na ní vzniknout jen jediné ohnisko? Obytnost nahradila přeprava. Vytratila se místa setkání. Jak objevit tato místa? Jak je zabydlet a jaký jim přidělit význam?

Návrhu samotných budov, které v obci plní důležitou roli, musí předcházet zamyšlení. Kde mají stát? Jaký to bude mít dopad na zbytek obce? Obce, která již přerostla velikost vesnice, ale nedorostla do velikosti města. Jaký mají mít význam veřejné prostory? Jak spolu mají komunikovat?

**přicházíme s ideou...**





# obsah


širší idea	10
procházka	12
znázornění	14
prostor rozumu a vůle	22
historie	24
dva prostory	26
stávající stav	30
návrhová idea	32



## širší idea

*Černilov. Obec, která se táhne do půlkruhu od západu k východu podél Černilovského potoka. Jeden potok, znamená nerozdělitelnosti. Dvě strany, dvojka vyjadřující polaritu a protiklady. A číslo tři. Počátek, průběh a konec nebo zrození, život a smrt. Tři kostely, tři prostory, tři cesty a u každé tři místa s příběhem.*

biocentrum  
plocha za travnatým valem



záhumní cesta

požární nádrž  
vyčištěná vodní  
plocha s přílehlou  
plochou hřiště



potok

kostel



volná parcela

přírodní krajina  
uprostřed obce

retenční nádrž  
zarostlá vodní plocha  
zastrčená mezi ploty



kulturní a spolkový  
setkávání seniorů,  
s dětmi, cvičení, pře  
koncerty, cestovate  
výstavy, kulturní ak  
zastupitelstva, trhy




retenční nádrž  
vodní plocha vedle níž  
je plácek, místo laviček  
jsou zde popelnice na  
tříděný odpad



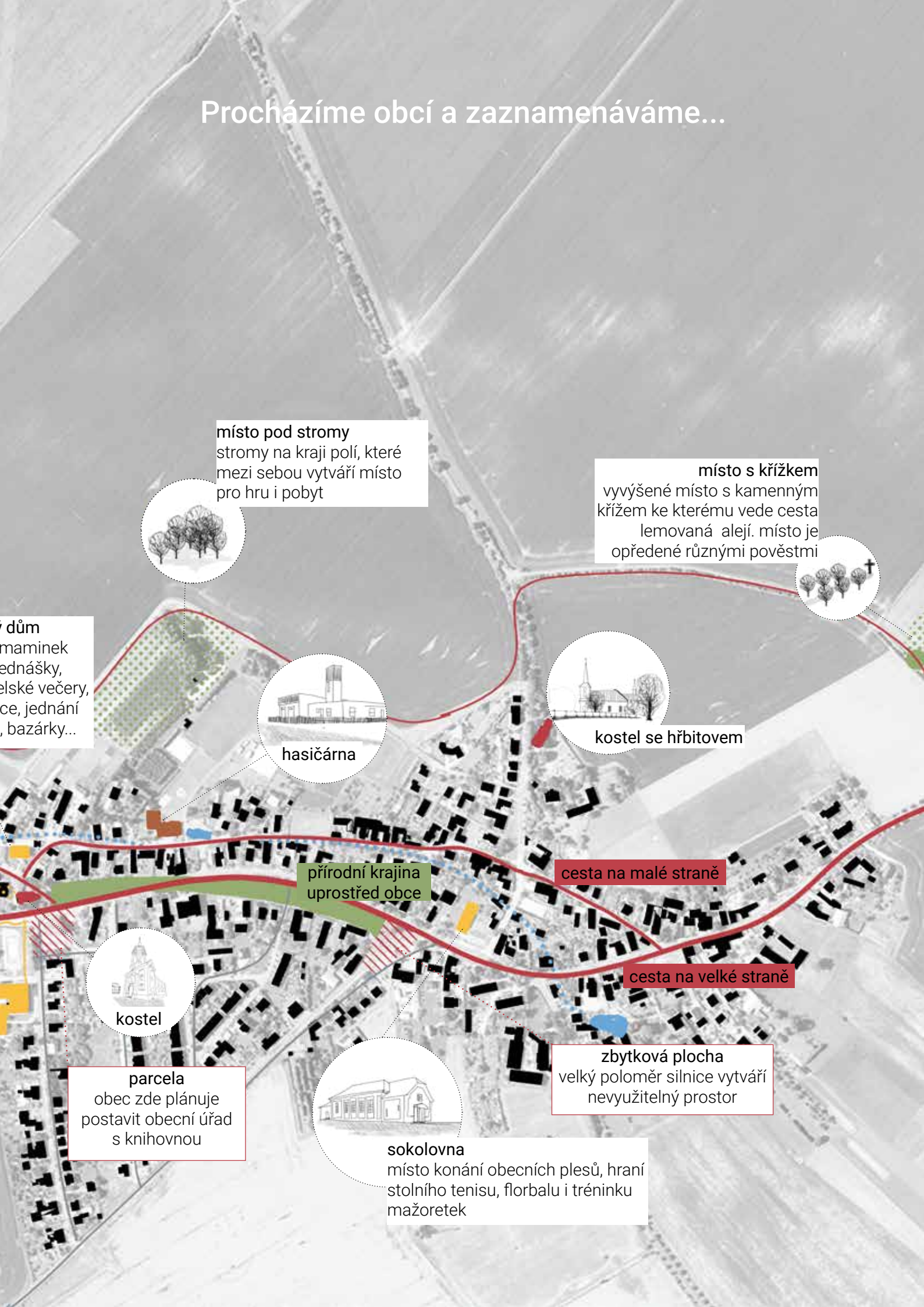
obecní úřad | pošta | knihovna  
původní policejní stanice je nyní  
obecní úřad se stavebním úřadem,  
poštou a knihovnou v jedné budově.  
kapacita budovy je už od počátku  
nedostatečná



základní a mateřská škola  
budova školy byla postavena  
v roce 1930. ve své době  
patřila mezi nejmodernější  
v Československu.



# Procházíme obcí a zaznamenáváme...



**místo pod stromy**  
stromy na kraji polí, které  
mezi sebou vytváří místo  
pro hru i pobyt



**místo s křížkem**  
vyvýšené místo s kamenným  
křížem ke kterému vede cesta  
lemovaná alejí. místo je  
opředené různými pověstmi



**dům**  
maminek  
ednášky,  
elské večery,  
ce, jednání  
, bazárky...



hasičárna



kostel se hřbitovem

přírodní krajina  
uprostřed obce

cesta na malé straně

cesta na velké straně



kostel

**parcela**  
obec zde plánuje  
postavit obecní úřad  
s knihovnou



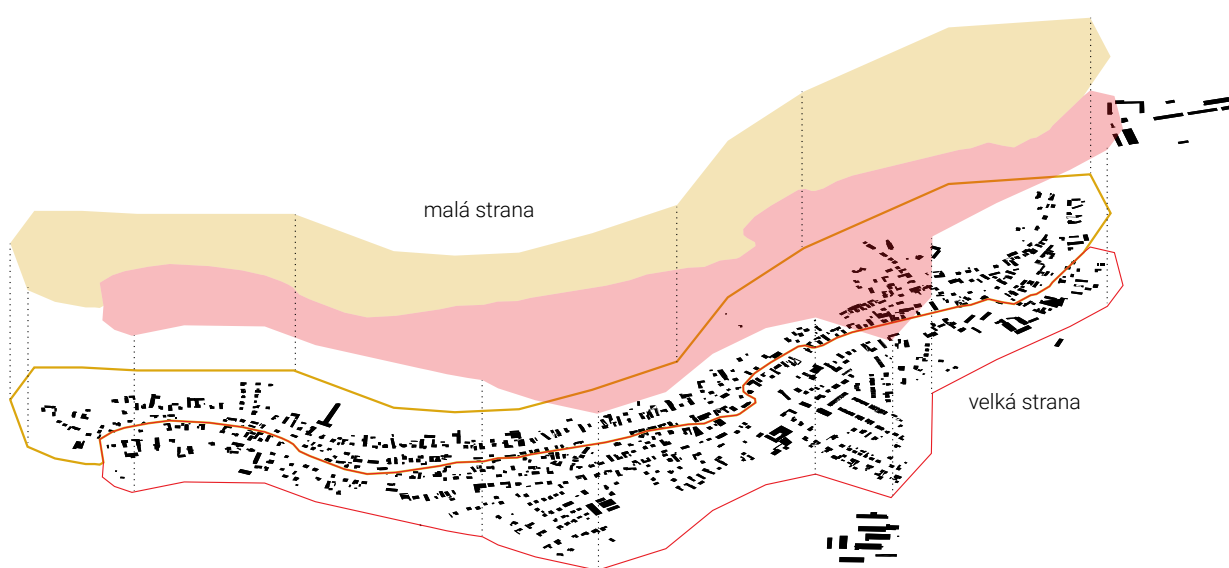
**sokolovna**  
místo konání obecních plesů, hraní  
stolního tenisu, florbalu i tréninku  
mažorettek

**zbytková plocha**  
velký poloměr silnice vytváří  
nevyužitelný prostor



jeden potok

znamení nerozdělitelnosti a jednoty



dvě strany

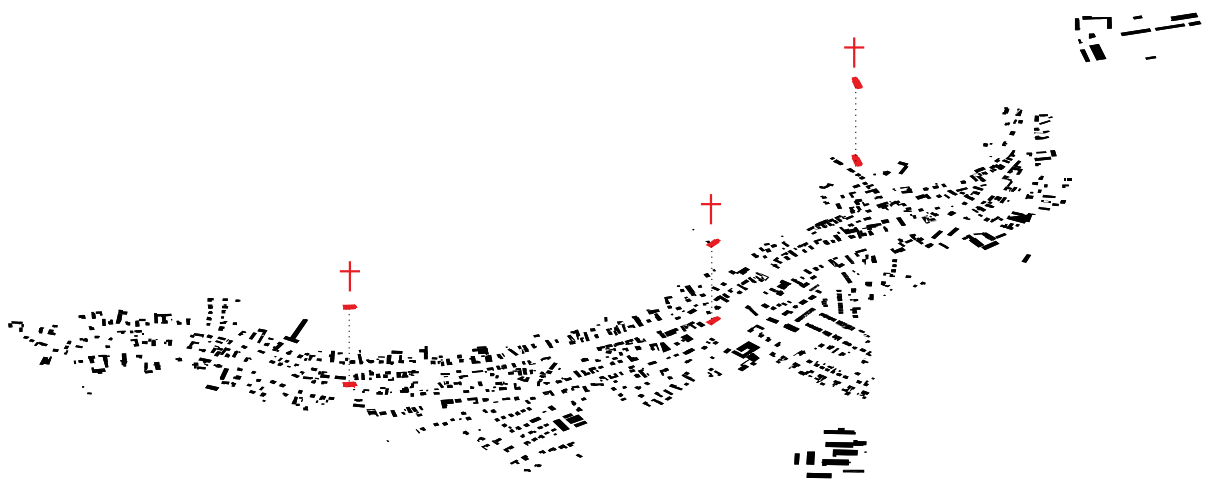
dvojka vyjadřující polaritu a protiklady



tři cesty

počátek, průběh a závěr





tři kostely

zrození, život a smrt

- místo luční -

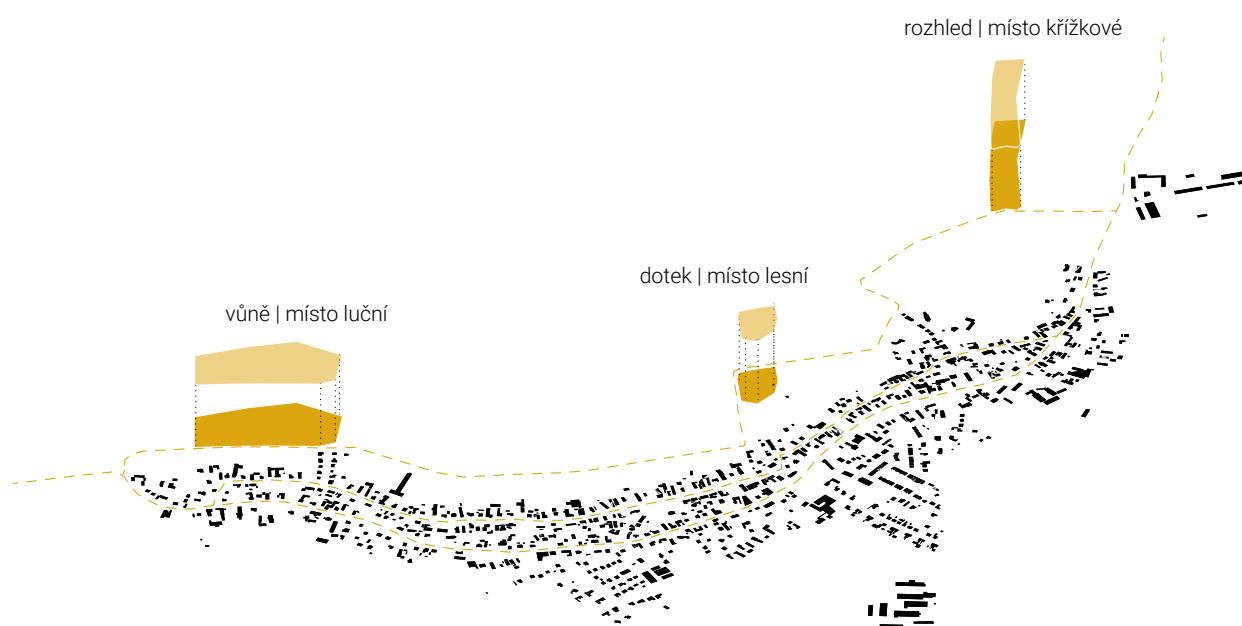
Vůně květů na cestě podél polí. Malá oáza chráněná travnatým valem.

- místo lesní -

Šum vzrostlých stromů, které na cestě poskytnou stín i úkryt. Nezbední kluci si tady postavily svoji pevnost. Je to jejich vlastní země.

- místo křížkové -

Cesta alejí stromů vedoucí ke křížku. Místo opředené pověstmi. Vyvýšený bod k rozhledu a rozjímání.



tři místa

u záhumenní cesty

- místo rostoucí -

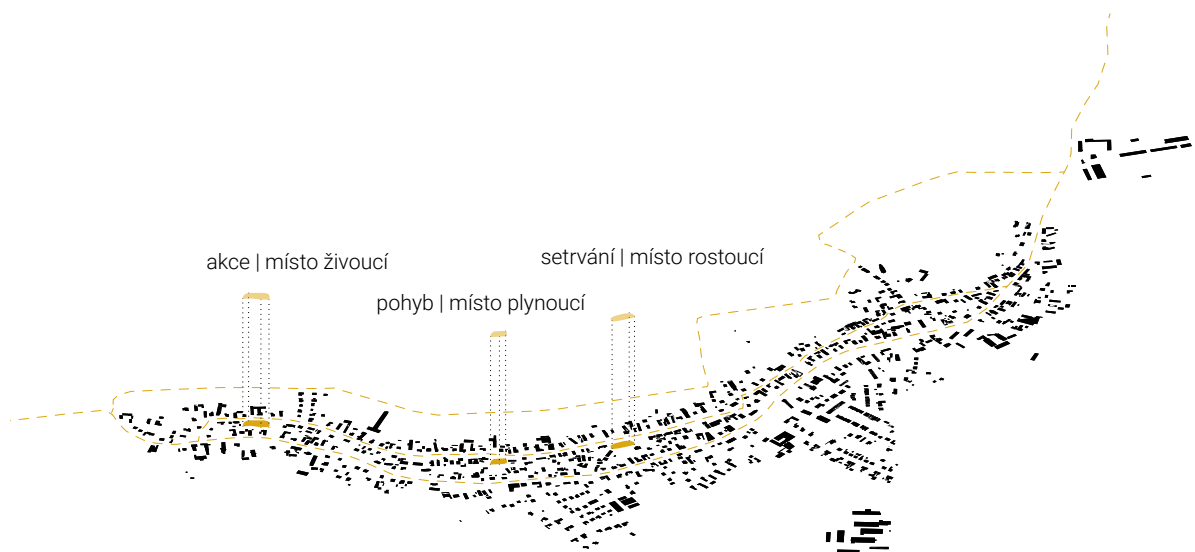
Plácek u vody ve stínu koruny stromu, který do své velikosti teprve dorůstá. Dovádějící děti na prolézačkách, babička s dědečkem odpočívající na lavičce. Všední den, který se stane díky společně stráveným chvílím neobyčejným.

- místo plynoucí -

Zastrčená mezi ploty, zarostlá retenční nádrž. Pohyb je podél ní - je na cestě plné běžců, cyklistů, bruslařů i chodců. Voda je obrazem mezi zahradami a je také příležitostí sejít z cesty.

- místo živoucí -

Koupání v parném létě - hokejový zápas v mrazivé zimě - turnaj ve vybíjené - série přitahů na hrazdě. Voda z nádrže pomáhá hasit ničivé požáry, ale společné aktivity pomáhají zažehnout oheň v nás. Díky lidem se místo stává živoucím.



tři místa

u malé cesty

- v místě u potoka -

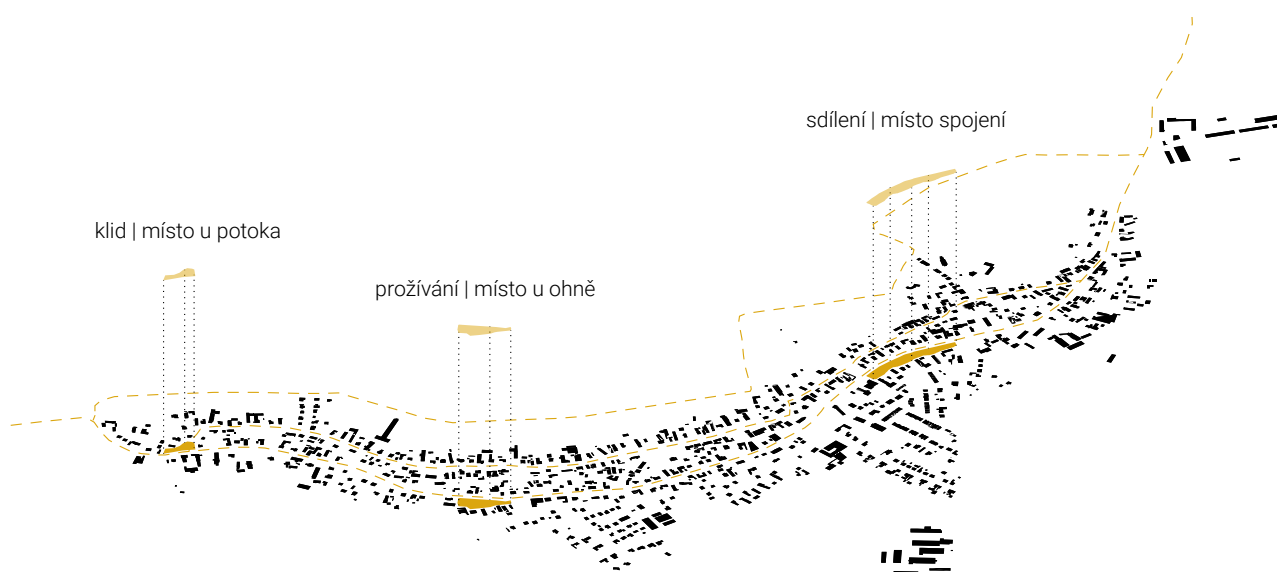
*Není tak lehké mě překonat, i když jsem vlastně celkem maličký. Jen nahlídní, sedni si a zastav se. Pozoruj vodu nebo se posad.*

- v místě prožívání -

*Opekát buřty, sedět v kruhu, být ve spojení s lidmi a vzájemně se poznávat. U toho sledovat film pod širým nebem, pod korunami stromů v obklopení lučních květů. Být součástí přírody, alespoň na chvíli se zastavit a spočinout v okamžiku prožívání.*

- v místě spojení -

*Setkávat se, sdílet informace a zážitky. Klábosit. Slavnosti, průvody a poutě. Obnovení starých tradic a vytvoření dalších, nových.*



**tři místa**

u velké cesty

- VŮLE -

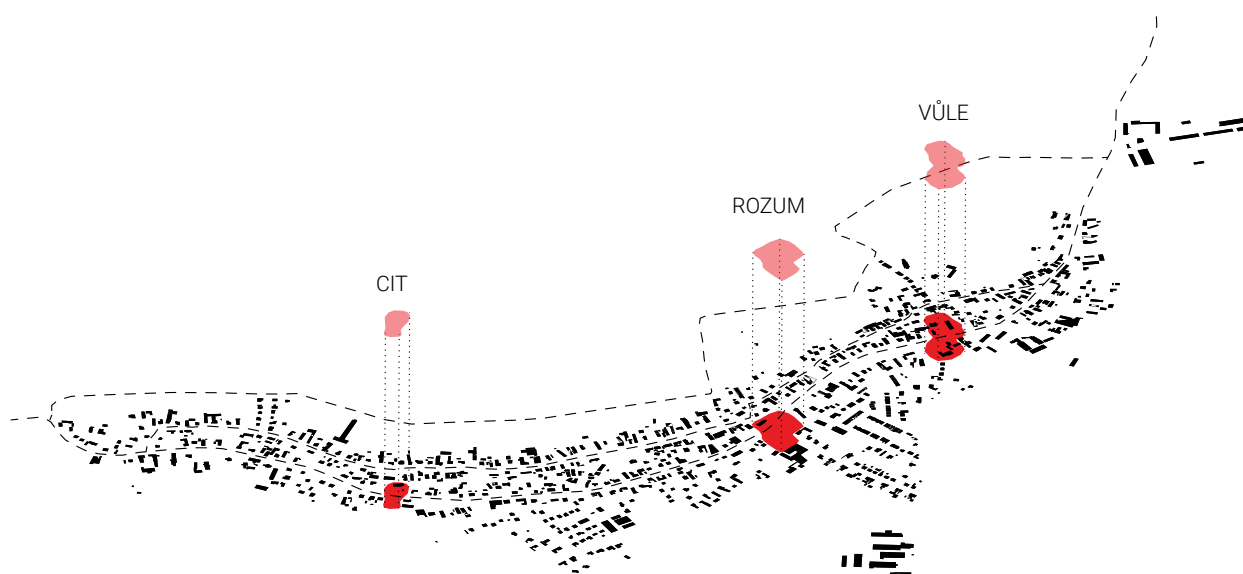
Vstupní brána do Černilova. Stará sokolovna, kde se pořádají slavnostní plesy i sportovní turnaje ožije s obecní hospodou na růžku. Historicky prověřený kulturní prostor doplní prostor správní. Obecní úřad, pošta i policejní stanice. Místo pro obecní slavnosti, trhy i poutě. Prostor, který posílí samostatnou, nezávislou a hrdou obec.

- ROZUM -

Prostor mezi školou a kostelem v samém středu Černilova. Díky spolkovému domu je to místo pro všechny. Dopoledne se sejdou maminky, odpoledne je střídá klub seniorů. Pořád se tu něco děje. Jsou to neformální, milá setkání. Spolky pořádají výstavy i přednášky. Každý se tu může vzdělat. V obecní knihovně.

- CIT -

Prostor s duchem a měkkostí. Prostor ticha. Kostel, obřadní síň, potok a dřevěný altán mezi stromy. Prostor, kde jsou hranice tenké nebo úplně chybí a vše se prolíná. Stejně jako hranice mezi životem a smrtí.



tři prostory

u velké cesty

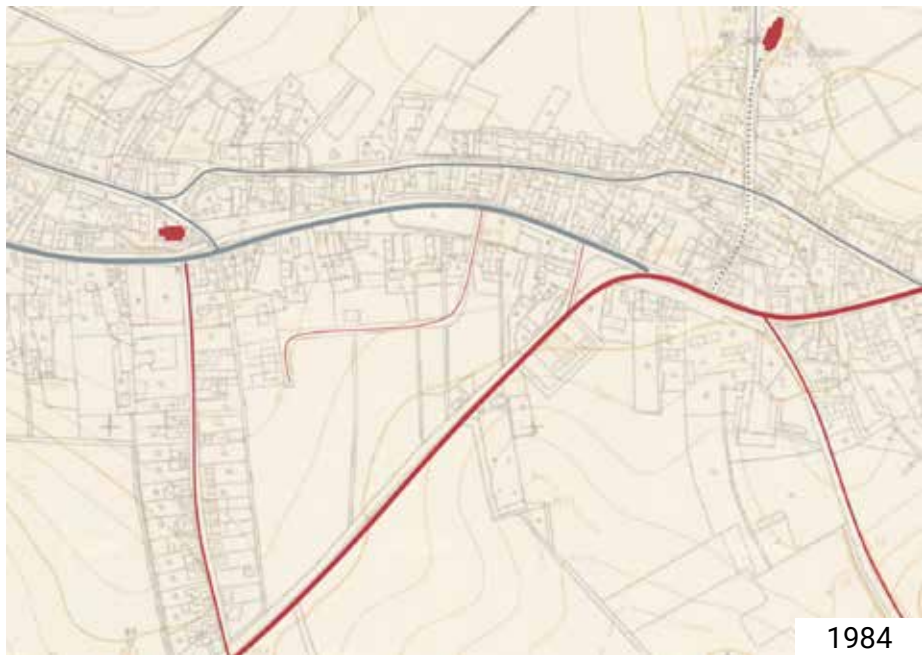
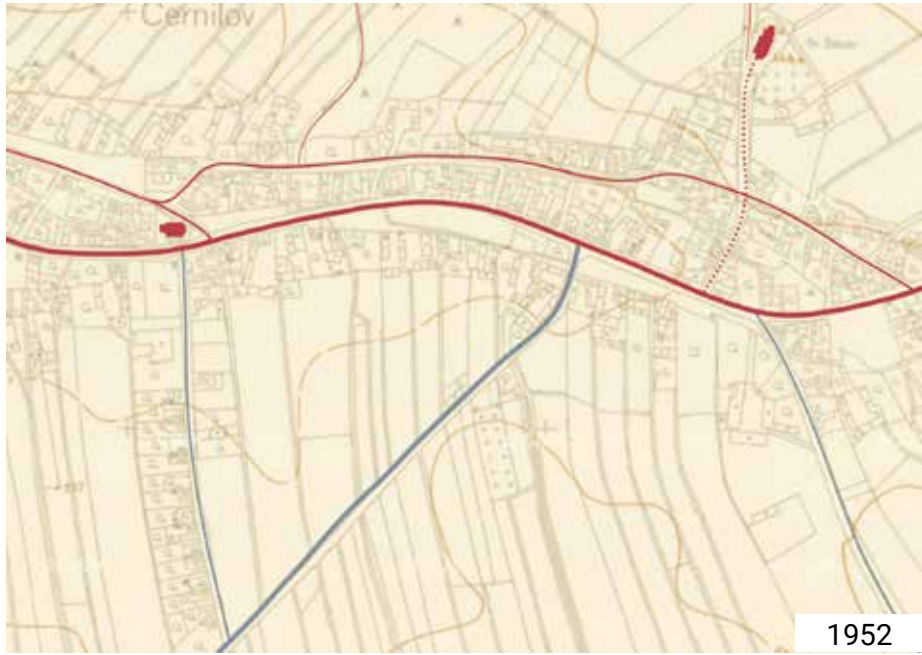


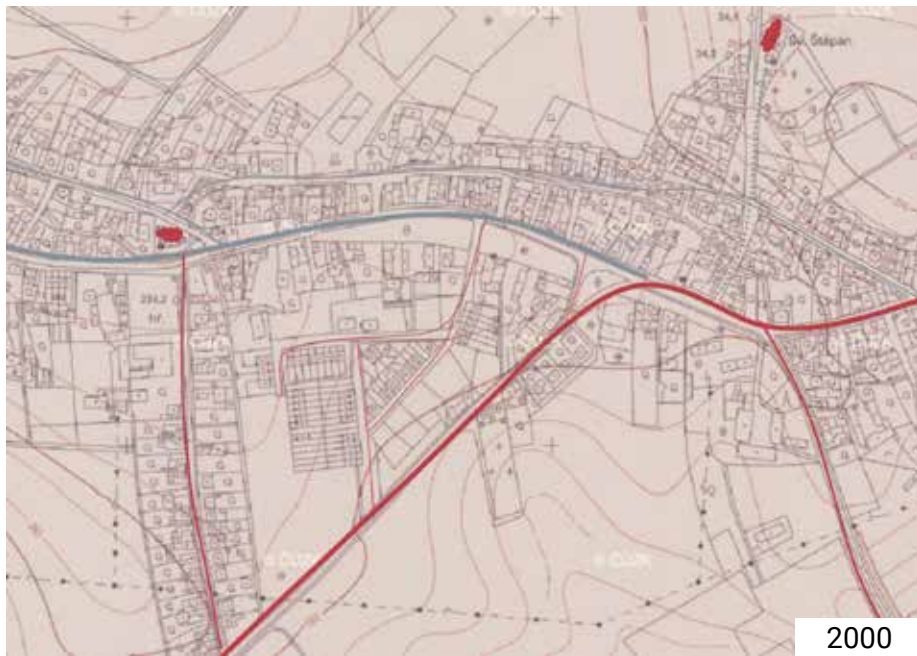
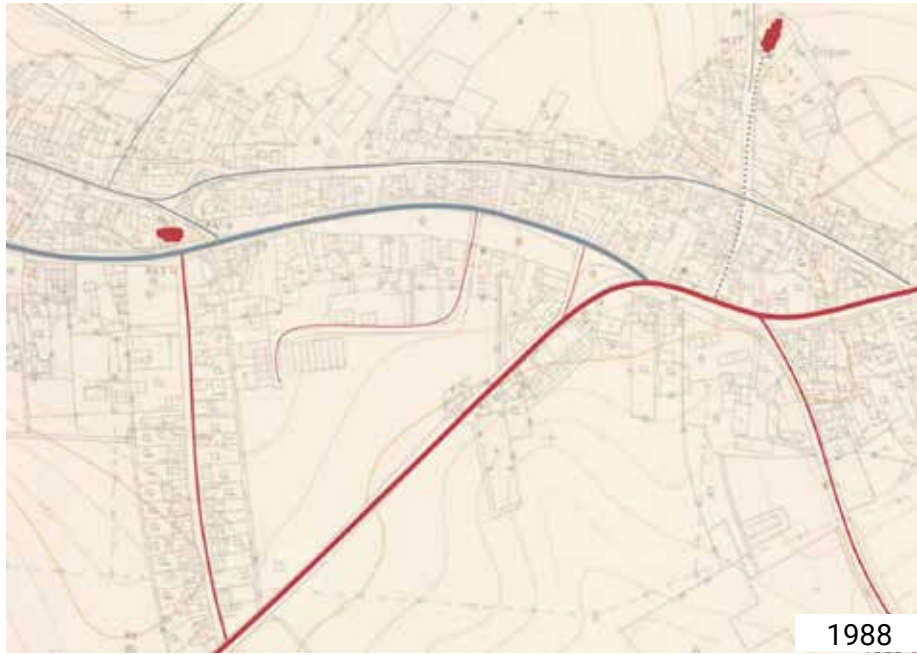
prostor vůle a prostor rozumu

Vesnice založena okolo roku 1271. Rostlá struktura se táhla podél jedné linie - od východu k západu. Měla náves, dlouhou a širokou. Postupem času se z široké návsi staly cesty. Cesty vedoucí od jednoho konce k druhému. Zástavba houstla a postupně vyplnila střed tehdejší vsi. Na rovnoběžné linie se začaly připojovat linie na ně kolmé. Podél nich vyrůstal jeden dům za druhým. Okolo roku 1984 se začíná proměňovat i pořadí důležitosti jednotlivých cest. Místa, která dříve žila a koncentrovala se v nich energie začala vymírat. Stala se z nich místa dopravní. Předměstská struktura a sídliště pomalu navazují na původní strukturu vesnice. Z vesnice se stává obec. Koncentrovaná energie se mění na proud, který rychle přijíždí a zase odjíždí.











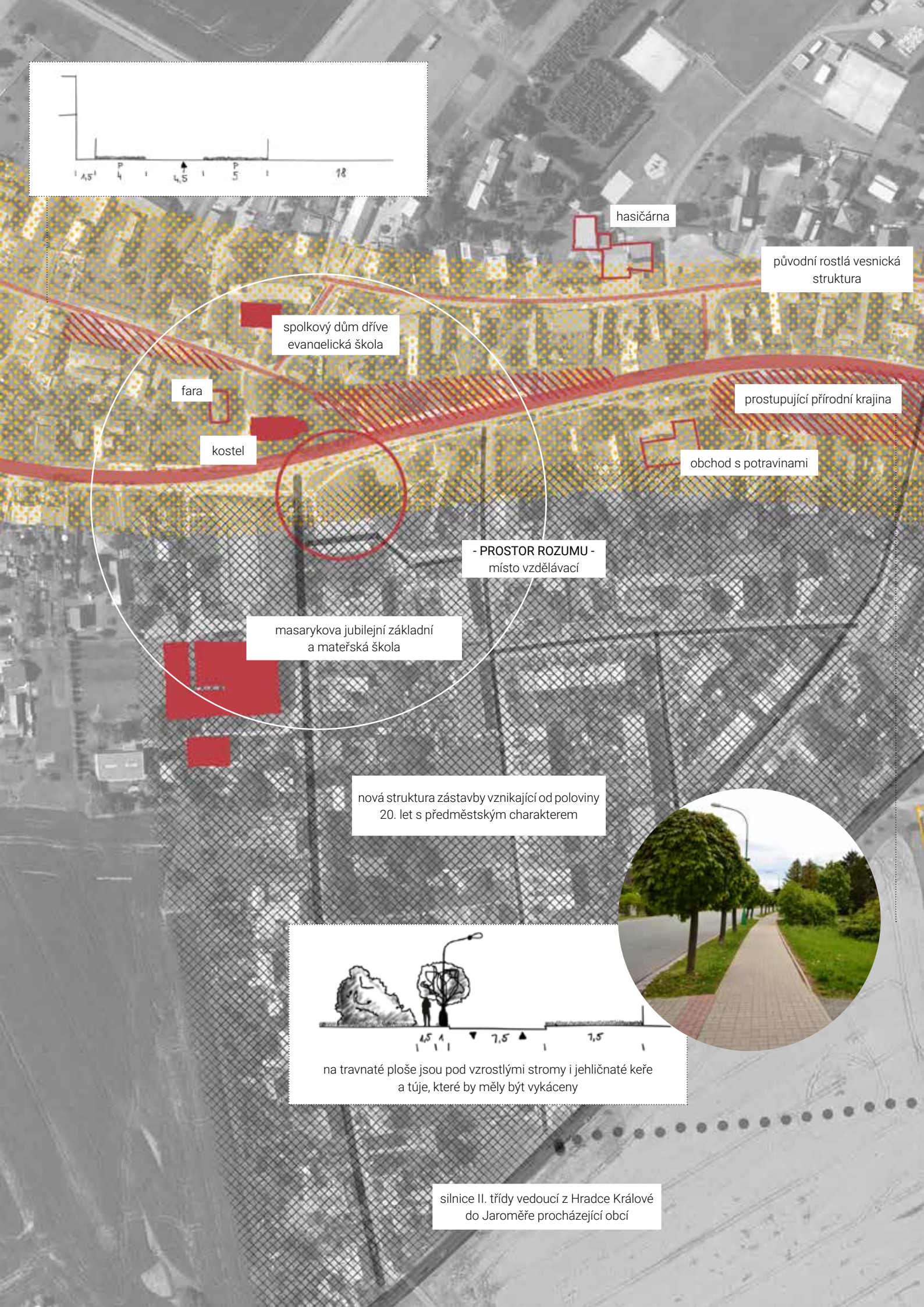

**- prostoru rozumu -**

Prostor mezi školou a kostelem v samém středu Černilova. Místo plné dětského smíchu a veselých pokřiků. Místo živé i plné života. Místo čekající na svůj fyzický rámec, který podpoří jeho jedinečný charakter. Místo čekající na dům, který bude rozšířením veřejného prostoru a skrze architekturu posílí vzdělávání a rozum – hodnoty, které jsou základním kamenem uvědomělé a sebe vědomé společnosti.



**- prostoru vůle -**

Z koncentrované energie slavností a tradic se postupem času stal proud. Proud energie, který jen prochází a utíká pryč. Důležité je obnovení a shromáždění energie. Vznik nového prostoru – prostoru Vůle. Prostoru kulturního s historickou stopou a správního s novým významem. Cílem je zpřesnění širší ideje, podpoření charakteru obce a prostoru, nalezení ztracené identity a nového/vých symbolu/ů. Symbol/y samostatnosti, nezávislosti a hrdosti. Důležité je architektonické posílení atmosféry místa, významu prostoru a kontinuity obce. Potlačení charakteru satelitu a pocitu předměstí u Hradce Králové.



hasičárna

původní rostlá vesnická struktura

spolkový dům dříve evangelická škola

fara

kostel

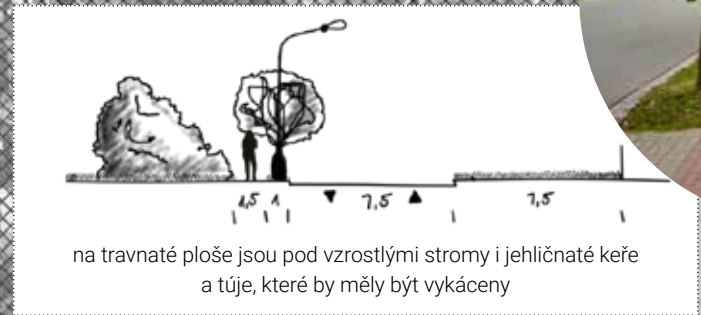
prostupující přírodní krajina

obchod s potravinami

- PROSTOR ROZUMU -  
místo vzdělávací

masarykova jubilejní základní a mateřská škola

nová struktura zástavby vznikající od poloviny 20. let s předměstským charakterem



na travnaté ploše jsou pod vzrostlými stromy i jehličnaté keře a tůje, které by měly být vykáceny

silnice II. třídy vedoucí z Hradce Králové do Jaroměře procházející obcí

stávající stav

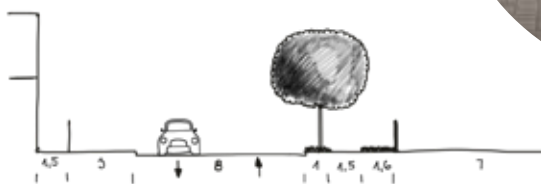
kostel se hřbitovem

sokolovna

technické služby

- PROSTOR VŮLE -  
místo kulturní a správní

hřbitov



stromořadí podél hlavní cesty s nízko posazenou korunou

plánovaný obchvat obce



prostupující přírodní krajina  
je měkké spojením dvou  
významných prostorů



### Hlavní uliční řez

podél hlavní cesty a chodníku je záhon trvalek jako lineární prvek prostupující celou obcí





**- motiv věže -  
vertikála stojící na křížení cest**

Vertikála jako označení významného místa. Pomáhá nám v orientaci. Už víme kam se vydat a kde setrvat.

**Povrchy**



travnaté plochy  
[trávníky]



zatravnovací dlažba  
[parkovací plochy | chodníky]



žulová dlažba  
[pochozí a pojízdné plochy]



hlinitopísčítý mlát  
[pochozí a pobytové plochy]



végécol [chodníky]




asfalt [vozovky]









# Černilov

od celku k jednotlivosti



## **KNIHOVNA V ČERNILOVĚ**

**diplomová práce  
ZS 2019/2020**

**Autor:  
Pavla Neradová**

**Ateliér Mádr - Tomš**

vedoucí:  
Ing. arch. Josef Mádr  
odborný asistent:  
Ing. arch. Štěpán Tomš

Fakulta architektury  
České vysoké učení technické v Praze  
ZS 2019/2020









*Historie nás učí. Je to cenný doklad o naší minulosti. Neměli bychom ji slepě opakovat.  
Měli bychom ji chtít poznat a zaměřit se na podstatu.*

*Dlouhá náves se proměnila v cestu. Změnila už navždy svou podobu. Ale její úkol zůstává stejný. Spojuje. Spojuje celou obec, od jednoho konce k druhému. Je to místo, kde se mohou lidé potkávat. Kde mohou žít.*

*Chceme, aby na ní byly znovu místa, na kterých je možné se zastavit a setrvat. Oslavit příchod Nového roku, diskutovat na večerní besedě, zastavit se v knihovně cestou ze školy nebo uzavřít sňatek. Místa, která můžeme zabydlet, pochopit, vnímat.*

*Na základě historie proměnit současnost a začít novou etapu..*

Naše idea prověřila, že v Černilově nemůže být jen jedno koncentrované místo se všemi funkcemi. Obecní úřad, pošta, knihovna, stavební úřad, škola, kostel, spolkový dům. V samém středu. Kdo by měl důvod procházet a poznávat zbylé konce? Náves spojovala všechny domy ve vsi. Stejně tak je i dnes cesta spojením celé obce. Její dopravní charakter chceme proměnit v obytný. Aby se na ní lidé rádi zastavili, potkali. Starousedlíci i noví občané. Aby se v obci nikdo neztratil. Pomoci návratu tradic. Ne nutně všechna místa měnit. Ale třeba jen jiným pojmenováním dovolit lidem, kteří je denně míjejí, aby se na ně mohli podívat jinýma očima.

Chtěly bychom dát Černilovu nový impuls. Pomoci začít novou fázi vývoje. Ukázat možný směr. Víme, že i jediný dům může být pro menší obec začátkem mnoha změn. Věříme v nový nápad a novou ideu.

**Teď už víme, kde má knihovna stát..**



# obsah

prostor rozumu	10
stávající stav	12
skici návrhu	14
pohled na fasádu	21
situace	22
vizualizace	24
půdorysy	25
vizualizace	30
řezy	32
vizualizace	34
pohledy	36
vizualizace	38
závěr	41
povinné přílohy	42
poděkování	45



prostor rozumu

stávající stav



pohledová osa





**Střed obce. Místo se třemi významnými budovami. Kostel. Škola. Spolkový dům. Tři domy spojené pohledovou osou. Ale...**

Který vstup do školy je hlavní? Velká brána z bočního parkoviště, nebo malá branka z čela, která se tiskne k plotu sousedů? Ve spolkovém domě se setkávají všichni. Děti, dospělí i senioři. Škoda, že nestojí u Velké cesty, která vede celou obcí. Křižovatka u kostela byla v nedávné době revitalizována. Nové chodníky, dláždění, autobusové zastávky, záhonky i parkovací místa. Dopravně vyřešené místo, které nadále zůstává nejasné a neurčité.




*Budova bývalé evangelické školy stará přes 150 let dnes slouží jako zázemí pro některé spolky. Probíhají zde setkávání seniorů, maminek s dětmi, cvičení, přednášky, koncerty, cestovatelské večery, výstavy, kulturní akce, jednání zastupitelstva, trhy, bazárky.*

Typologie domu nedovoluje prostory využívat flexibilně. Chybí možnost spojování a oddělování prostorů. Prostor pro výstavy supluje schodišťové zdi..



*Masarykova jubilejní základní škola byla postavena v roce 1930 a ve své době patřila mezi nejmodernější základní školy v celém Československu. Od té doby se nároky změnilly a to vedlo k rozšíření školního areálu o jídelnu, mateřskou školu a byt školníka. Kapacita školy je nyní 400 žáků. Kapacita mateřské školy je 120 dětí. Zároveň probíhá postupná modernizace vybavení. V roce 2013 vzniklo před školní budovou víceúčelové hřiště.*

Hřiště může být v odpoledních hodinách využíváno veřejností. Nejsou tu ale žádné šatny nebo záchody, které by k hřišti náležely.



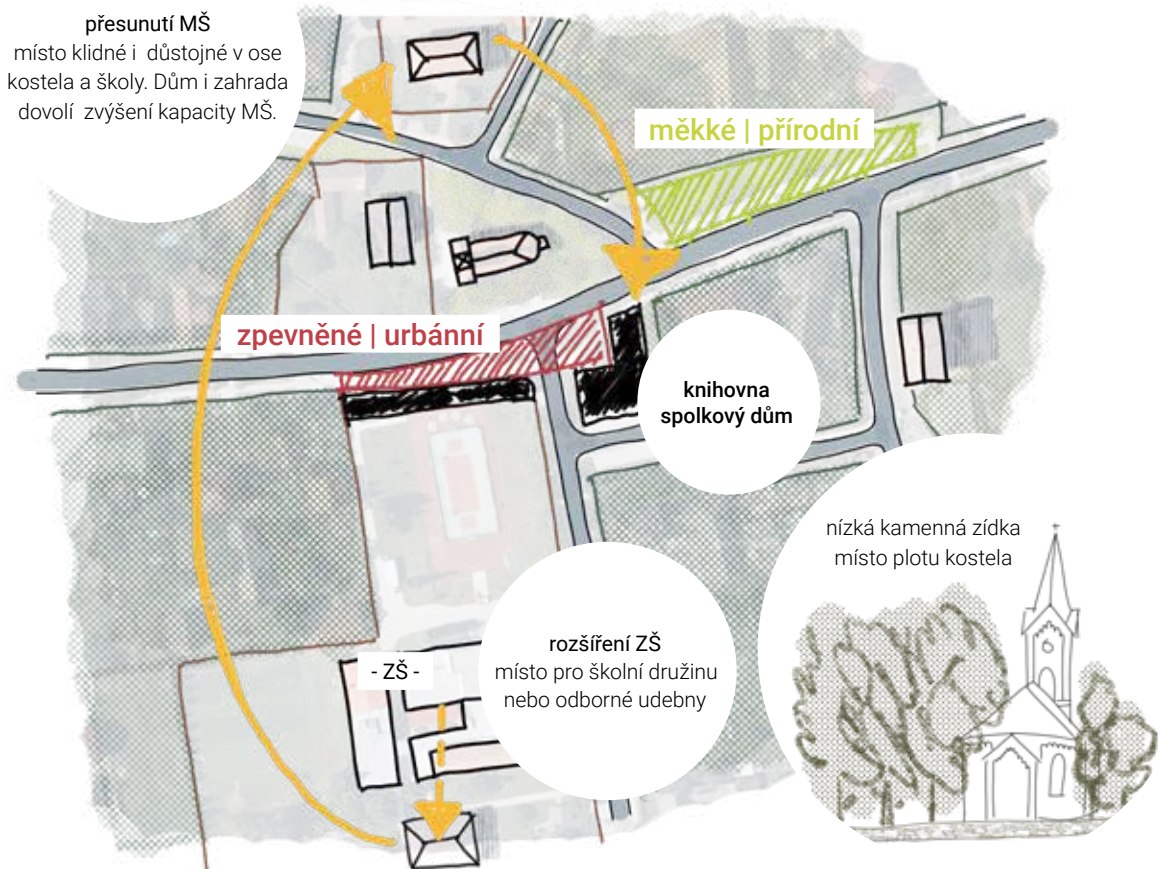
*Evangelický kostel s pravidelnými bohoslužbami. Byl postaven v novorománském slohu v roce 1882 na místě původního dřevěného kostela z roku 1786. Naproti kostelu stojí fara. Členové farního sboru se schází každou neděli v 9 hodin v kostele k bohoslužbám, v zimních měsících využívají ke schůzkám prostory spolkového domu.*

Místo kolem kostela by mělo být důstojné, ale jako by bylo odsunuté do pozadí. Proč z něj neukrojit tu kus na autobusový záliv, tu ho použít k odložení reklamních poutačů. Jak by asi vypadal, kdyby plot nahradila nízká kamenná zídka? Kdyby se vedle objevil potok?



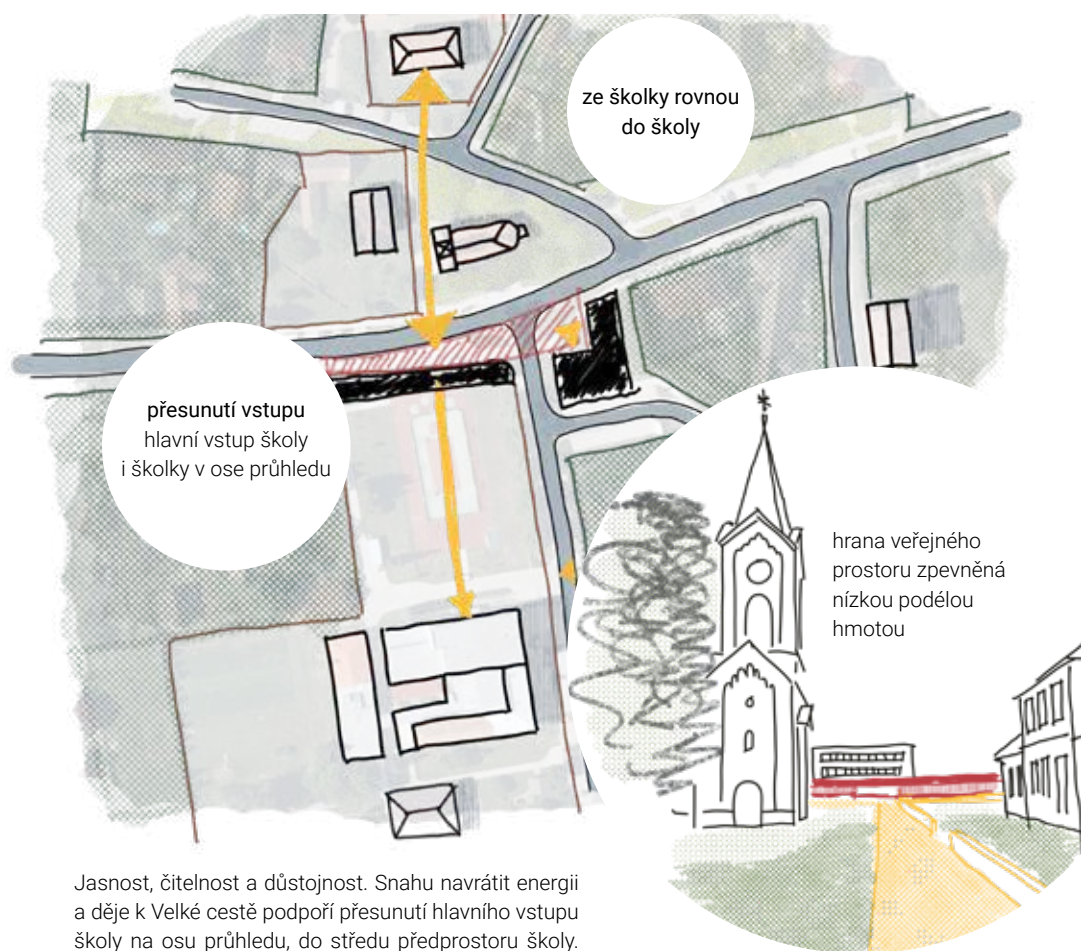
## návrh

- dvě strany | dva protiklady -

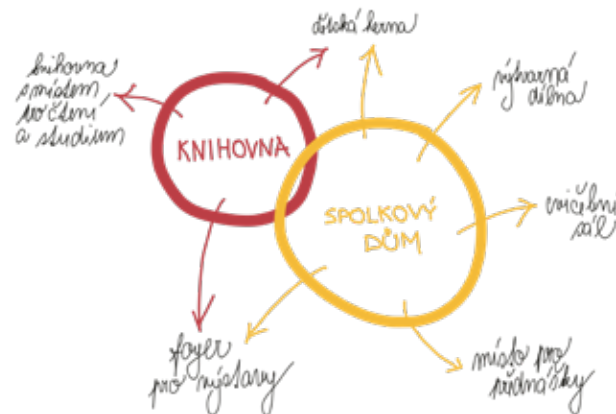


Dva klíny jako dva protiklady na Velké cestě. Místo koncentrované a místo klidné. Spolkový dům jako nejnavštěvovanější veřejná budova v Černilově by měla stát u Velké cesty. Být na jedné spojnici obou konců obce. Měla by mít velkorysé prostory, které se dokáží během dne proměňovat. Umožnit čtenářům prohlédnout výstavu při vracení knih a čtenáře lákat k zájmovým kroužkům.

- jedna osa | jednota a kontinuita -



## návrh



„Jako miminko přijde do Klubu maminek, sotva se z něj s kamarády odbatolí, začne chodit na tanečky, výtvarný kroužek, výuku angličtiny pro předškoláky...coby žák základní školy zde bude slavnostně pasován na čtenáře, pak začne hrát v „dramatáku“, cvičit aerobic, učit se hrát na housle, zpívat v TenSingu a už je tu čas, kdy ho začnou zajímat cestovatelské večery či přednášky z psychologie. Ani se nenaděje a s prvním dítětem je čas navštívit klub maminek. Pardon, doba se posunula, a z klubu „jen“ maminek se stalo rodinné centrum. Děti pomalu odrůstají a tak přichází čas naučit se něco nového. Třeba keramiku nebo pletení košíků. Výtvarná dílna je jeho. A je tu důchod. A člověk je najednou tak sám a opuštěný... ale ba ne, není! Spolek dobré pohody ho vítá. Člověk není sám. Stačí jen vzít za kliku, vejít.“<sup>1</sup>

volný střed domu je rozšířením veřejného prostoru. zve k návštěvě a propojuje živý předprostor s klidnou zahradou

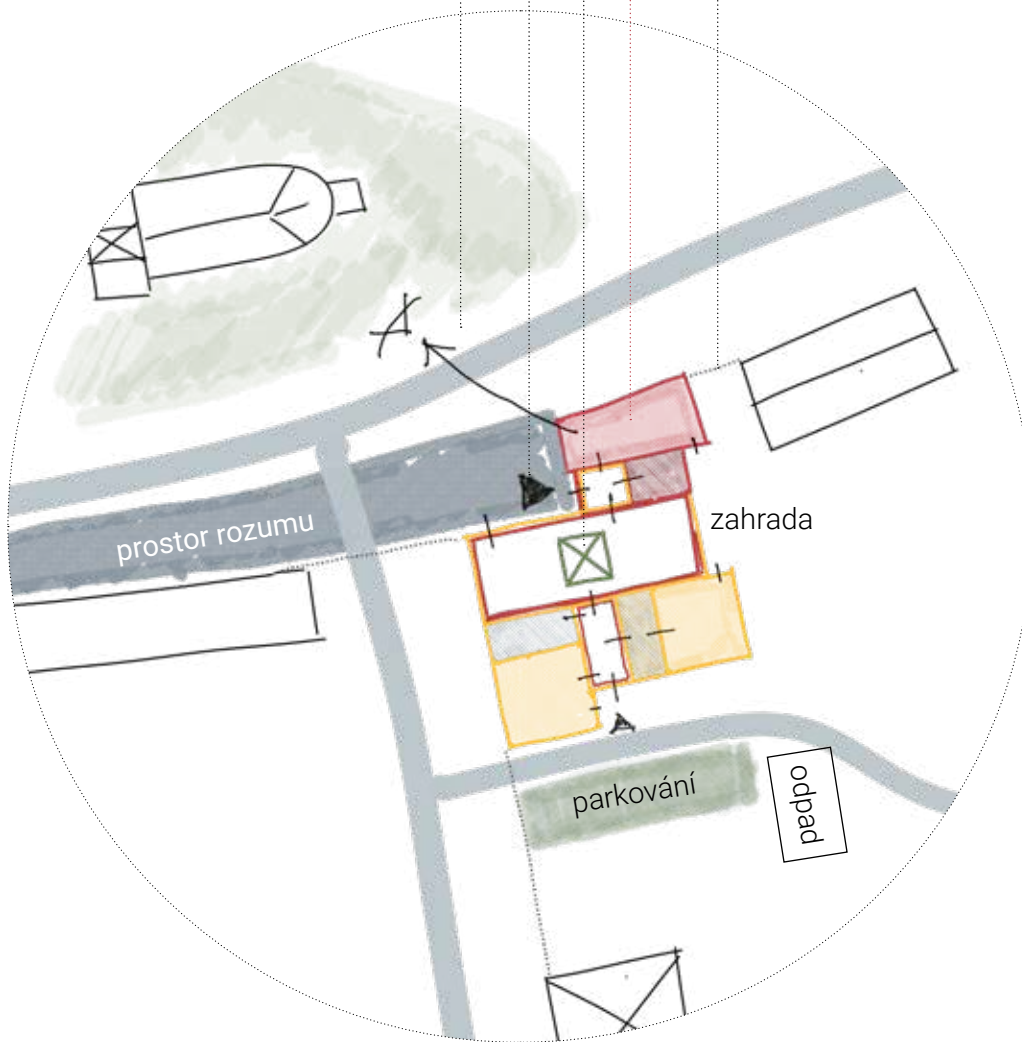
orientace domů do veřejného prostoru

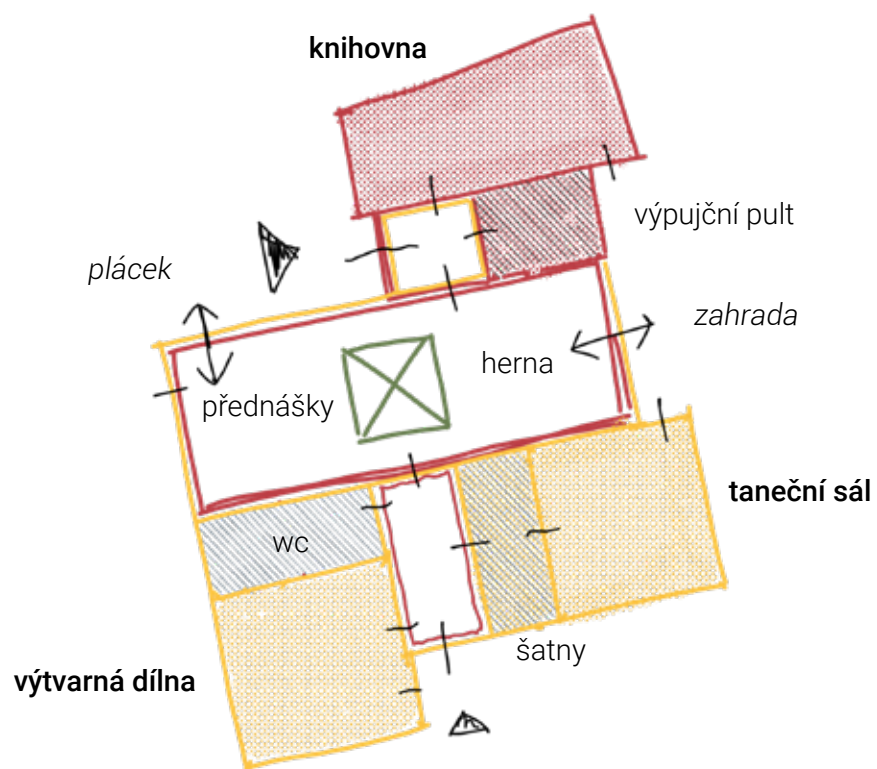
průhledy na kostel

knihovna jako věž

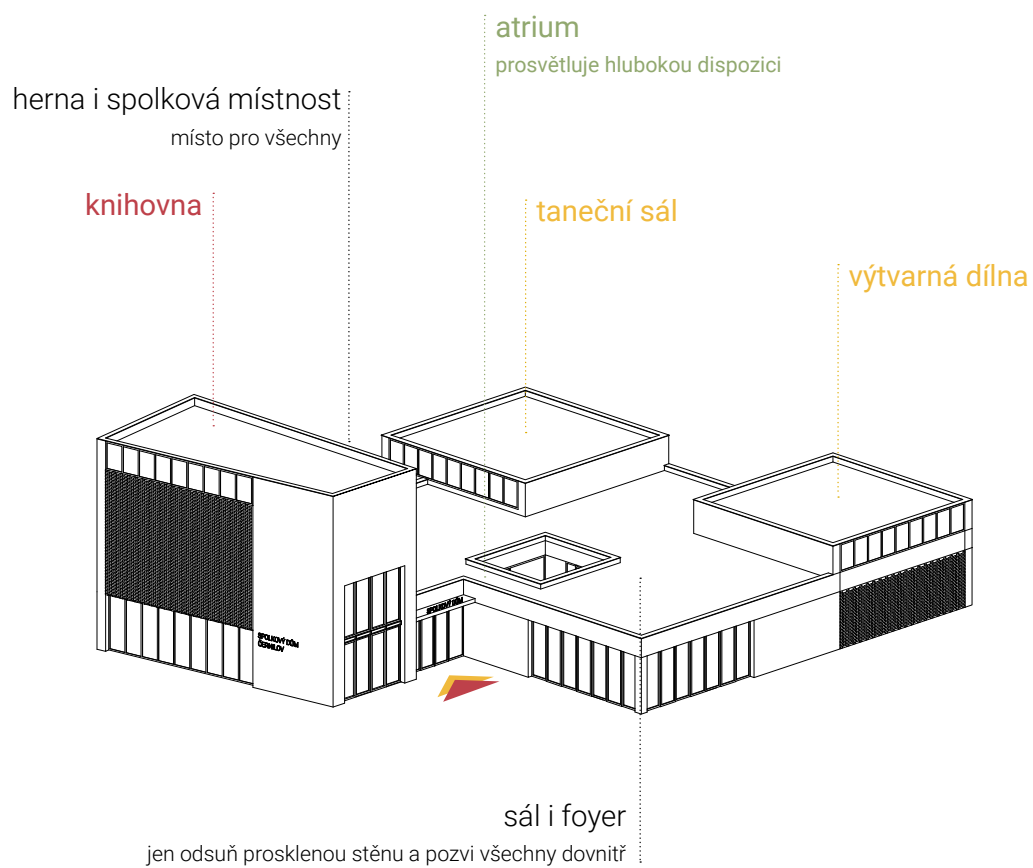


hmota reaguje na uliční čáru

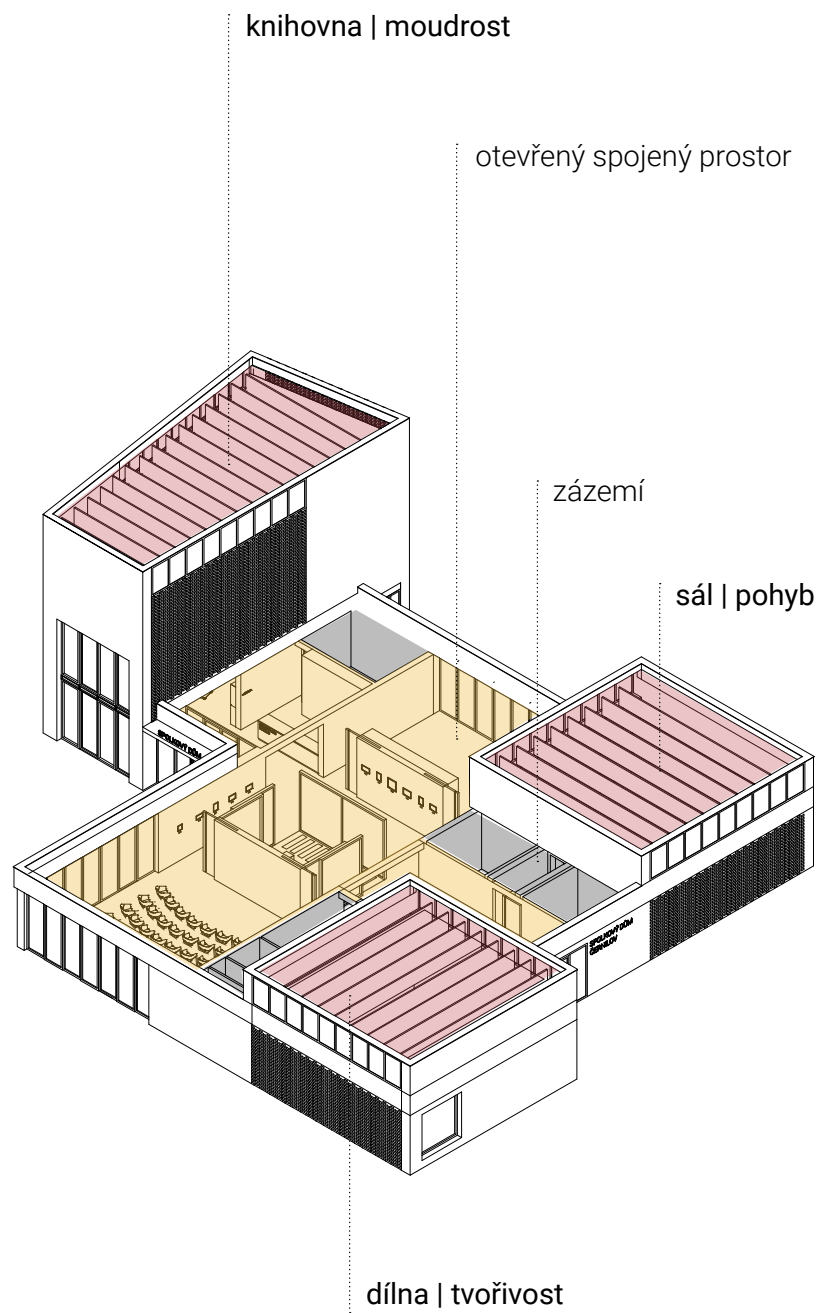




- půdorysné schéma -



- hmotové schéma -







pohled na fasádu | 1 : 20

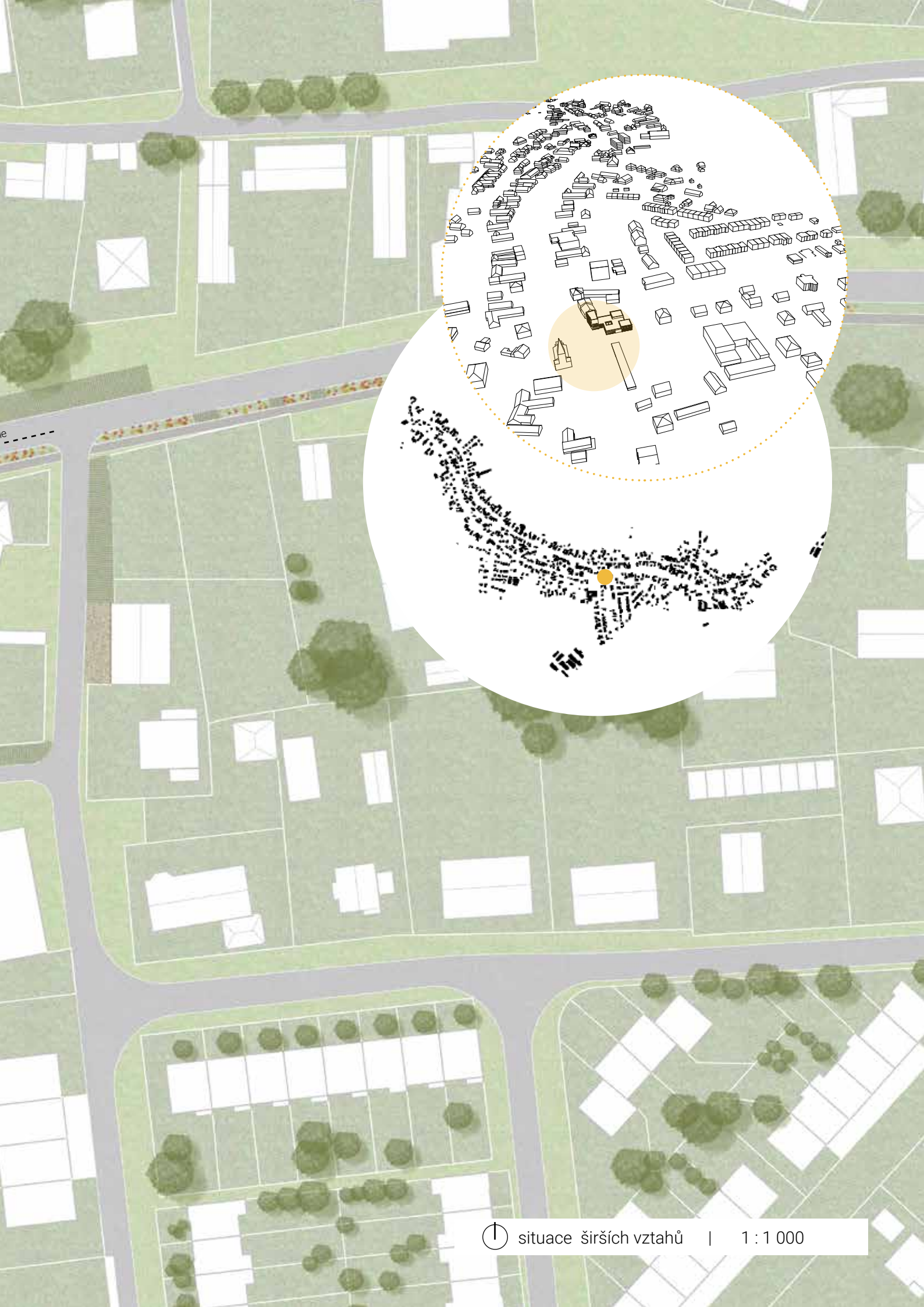


do Malé cesty

z prostoru Vůl

z prostoru Citu

od Hradce Králové



situace širších vztahů

| 1:1 000

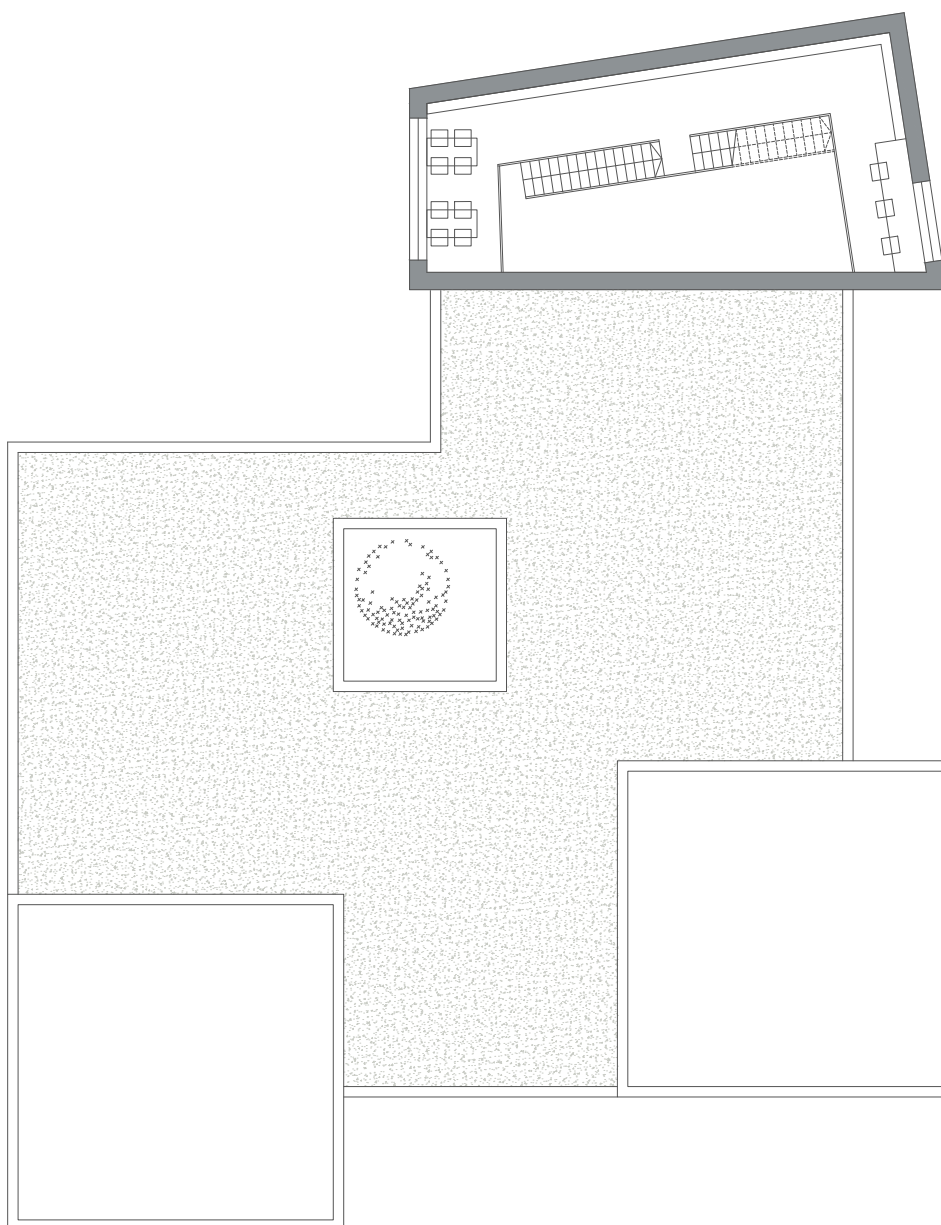


← KNIHOVNA

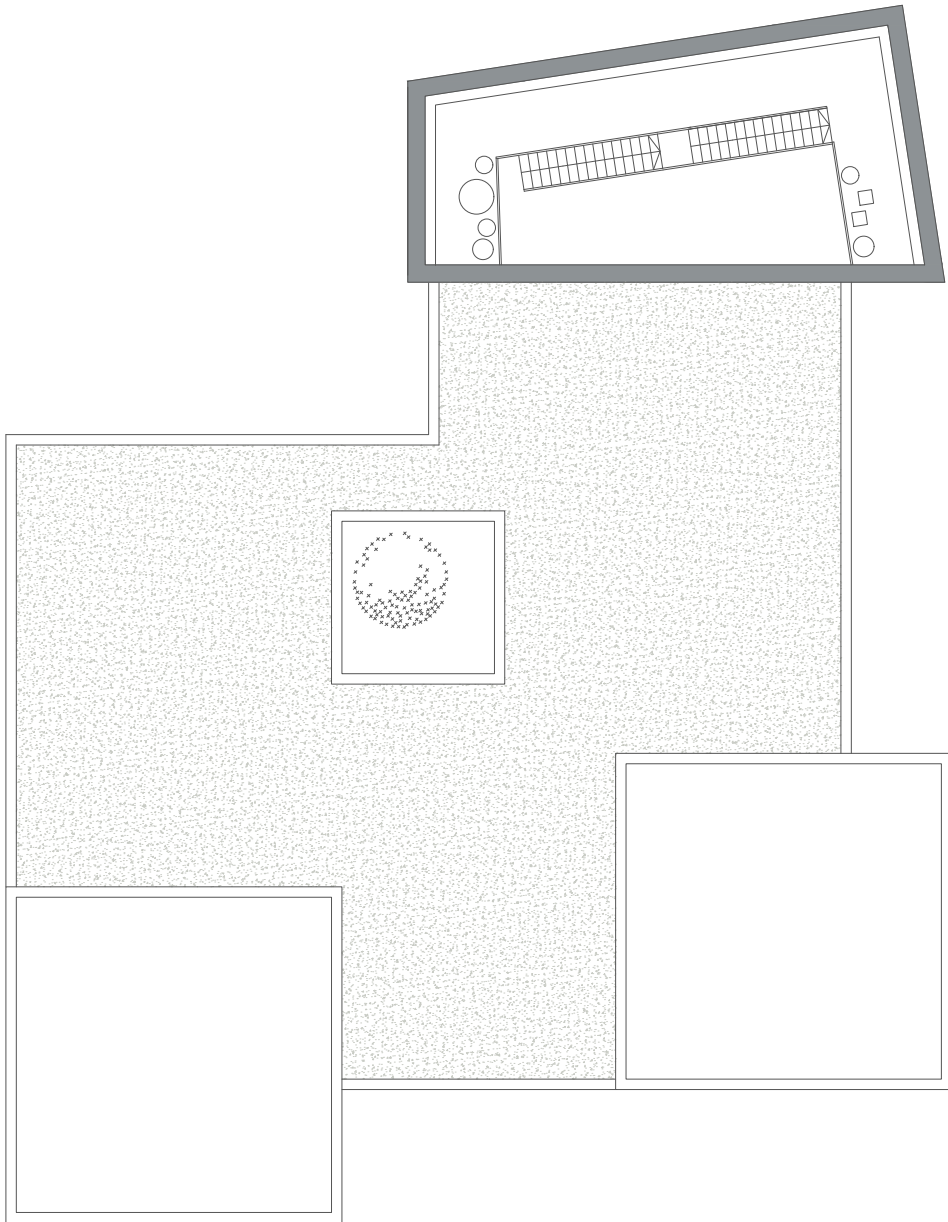
SPOLKOVÝ KLUB  
ČERNÝ




pūdorys 1.np | 1 : 200



⌚ půdorys 2.np | 1 : 200








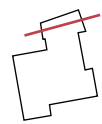
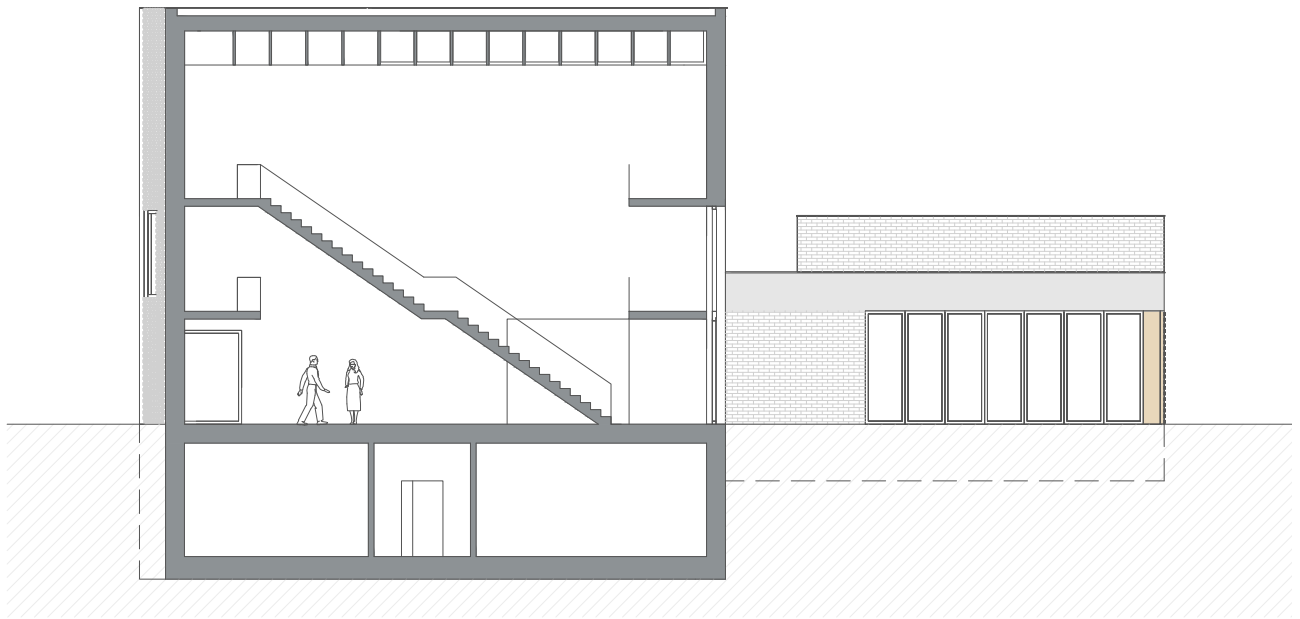
plochy místností:

<b>knihovna</b>	(20 tisíc svazků)
vstup s výpůjčním pultem	33,3 m <sup>2</sup>
1 np	82,4 m <sup>2</sup>
2 np	44,4 m <sup>2</sup>
3 np	44,4 m <sup>2</sup>
sklad v 1 pp	82,4 m <sup>2</sup>
celkem	286,9 m <sup>2</sup>
<b>spolkový dům</b>	
foyer	92,5 m <sup>2</sup>
přednáškový sál	77,9 m <sup>2</sup>
herna   spolková místnost	56,5 m <sup>2</sup>
atrium	21,3 m <sup>2</sup>
taneční sál	81,0 m <sup>2</sup>
šatny	28,8 m <sup>2</sup>
výtvarná dílna	81,0 m <sup>2</sup>
wc	33,5 m <sup>2</sup>
sklad v 1 pp	12 m <sup>2</sup>
technická místost	12 m <sup>2</sup>
celkem	496,5 m <sup>2</sup>
<b>celková zastavěná plocha</b>	<b>687,3 m<sup>2</sup></b>

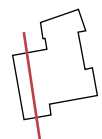
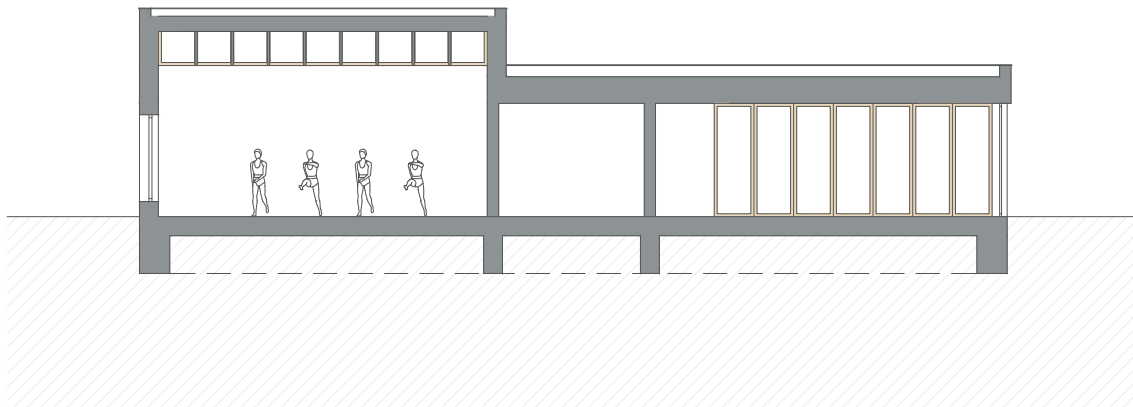




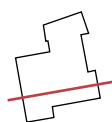
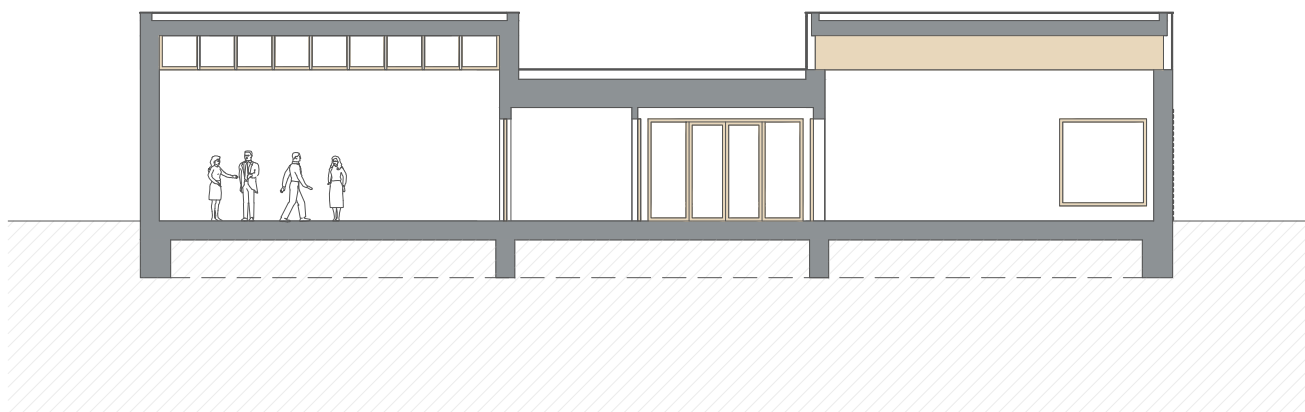




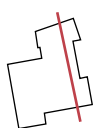
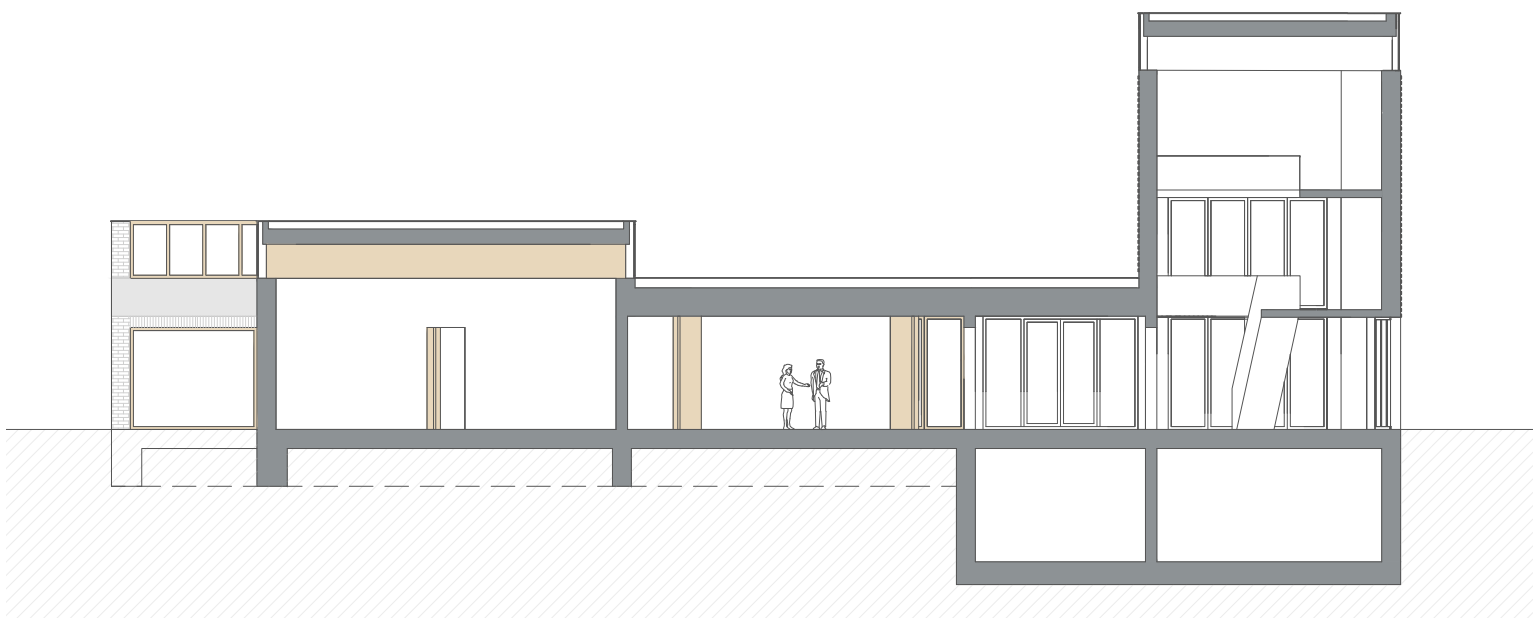
podélný řez knihovnou | 1 : 200



příčný řez sálem | 1 : 200



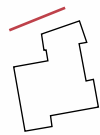
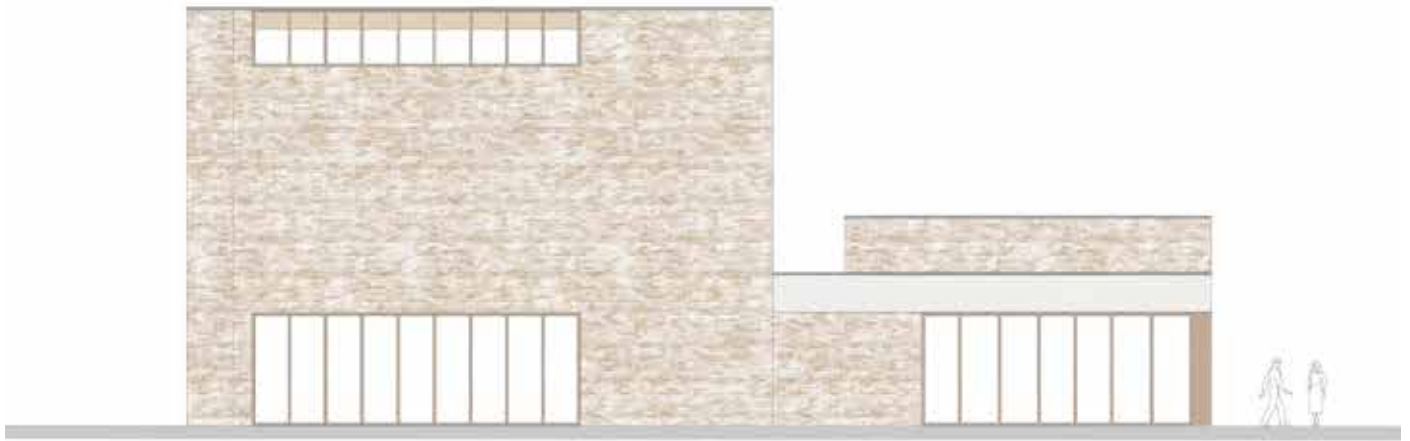
podélný řez sály | 1 : 200



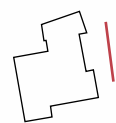
příčný řez knihovnou | 1 : 200





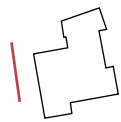


pohled severní | 1 : 200

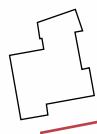


pohled východní | 1 : 200





pohled západní | 1 : 200



pohled jižní | 1 : 200







## závěr

Ve své diplomové práci jsme se chtěly věnovat návrhu obecního úřadu a knihovny v Černilově.

Bylo září a my šly na obecní úřad za paní místostarostkou. Chtěly jsme ji poprosit, zda by nám poskytla informace pro naši práci. Byly jsme mile překvapeny s jakou ochotou a zájmem nás paní místostarostka Pavlína Hofmanová přijala a vyslechla. Poskytla nám veškeré podklady, které jsme k práci potřebovaly.

Když jsme jedno odpoledne hledaly v obecním archivu staré plány, nemohly jsme jeden konkrétní obrázek najít. Byla to stará fotografie místa u školy a u kostela. Místa, kde by jednou mohla stát knihovna. Paní Hofmanová zvedla telefon a zavolala mamince. Ta hned věděla, co stálo vedle bývalé Bátorovny. Kdo tam bydlel. Kam se odstěhoval...

*Lidskost, ochota, důvěra, zájem a snaha.. Slova, která vystihují přístup vedení Černilova.*

- Doufáme, že Vám naše práce bude inspirací -

České vysoké učení technické v Praze, Fakulta architektury  
**2/ ZADÁNÍ diplomové práce**

Mgr. program navazující

jméno a příjmení: Pavla Neradová

datum narození: 18.08.1994

akademický rok / semestr: 2019/2020

obor: architektura a urbanismus

ústav: Ústav navrhování II

vedoucí diplomové práce: Ing. Arch. Josef Mádr

téma diplomové práce: Knihovna v Černilově

zadání diplomové práce:

1/ popis zadání projektu a očekávaného cíle řešení

Tématem diplomové práce bude zpracování prostoru mezi školou a kostelem v samém středu Černilova – prostoru Rozumu. Místo plné dětského smíchu a veselých pokřiků. Místo živé i plné života. Místo čekající na svůj fyzický rámec, který podpoří jeho jedinečný charakter. Místo čekající na dům, který bude rozšířením veřejného prostoru a skrze architekturu posílí vzdělávání a rozum – hodnoty, které jsou základním kamenem uvědomělé a sebe vědomé společnosti.

2/ pro AU/ součástí zadání bude jasně a konkrétně specifikovaný stavební program

Dům respektující měřítko menší obce jehož hlavní náplní bude knihovna s dalšími funkcemi doplňujícími vzdělávání v odpovídající kapacitě. Řešení a úprava přilehlých veřejných prostranství, které zkultivuje a zpříjemní každodenní cestu. Specifikace a definování stavebního programu je součástí diplomové práce.

3/ popis závěrečného výsledku, výstupy a měřítka zpracování

- Situace širších vztahů, 1:10 000
- Celková situace, 1:1000 - 1:500
- Všechny půdorysy, příčný a podélný řez a všechny pohledy, 1:100
- Fragment fasády s materiálovým a barevným řešením 1:20 - 1:50
- Charakteristické vizualizace vnější min 2x
- Charakteristické vizualizace vnitřní min 2x
- Textová část

4/ seznam dalších dohodnutých částí projektu (model)

- Fyzický model
- Portfolio 2x, formát A4
- CD 2x
- Plakát, formát minimálně 2x A1

Konkrétní zadání programu a měřítka mohou být po domluvě s vedoucím práce během semestru upravena.

Datum a podpis studenta 7.10.2019 Neradová

Datum a podpis vedoucího DP

7.10.2019

Datum a podpis děkana FA ČVUT

11.10.2019

registrováno studijním oddělením dne

7.10.2019

# ČESKÉ VYSOKÉ UČENÍ TECHNICKÉ V PRAZE

## FAKULTA ARCHITEKTURY

AUTOR, DIPLOMANT: Pavla Neradová  
AR 2019/2020, ZS

NÁZEV DIPLOMOVÉ PRÁCE:  
(ČJ) KNIHOVNA V ČERNILOVĚ

(AJ) LIBRARY ČERNILOV

JAZYK PRÁCE: ČESKÝ

Vedoucí práce:	Ing. arch. Josef Mádr	Ústav: 151 28 Ústav navrhování II
Oponent práce:	Ing. arch. Ondřej Králík	
Klíčová slova (česká):	knihovna, spolkový dům, Čenilov	
Anotace (česká):	Od celku k jednotlivosti. Cílem projektu je návrh knihovny a spolkového domu v Černilově. Umístění knihovny vychází z širší ideje, která se zabývá obcí jako celkem. Obcí, která přerostla velikost vesnice, ale nedorostla do velikosti města. Samostatné obce, která se nechce stát předměstím. Diplomová práce by měla sloužit také jako podklad pro diskusi se samosprávou obce o jejím budoucím rozvoji.	
Anotace (anglická):	From the whole to the detail. The goal of the project is a design of the library and community house in Černilov. The location of the library is based on a broader idea, which deals with context of the town. The town that has outgrown the size of a village, but hasn't grown to the size of a city. An independent municipality that does not want to become a suburb. This diploma thesis should also serve as a basis for discussion with the municipality self-government about its future development.	

### Prohlášení autora

Prohlašuji, že jsem předloženou diplomovou práci vypracoval samostatně a že jsem uvedl veškeré použité informační zdroje v souladu s „Metodickým pokynem o etické přípravě vysokoškolských závěrečných prací.“

V Praze dne

podpis autora-diplomanta

*Tento dokument je nedílnou a povinnou součástí diplomové práce / portfolia a CD.*





*poděkování*

*Na závěr bych ráda poděkovala všem, díky kterým mohla tato diplomová práce vzniknout.*

*V první řadě děkuji panu architektu Mádrovi. Nesmírně si vážím důvěry, kterou v nás po celý semestr vkládal. Naučil nás, že se nesmíme bát tvořit a že si musíme věřit! Byl pro nás vždy velkou oporou a inspirací. Také děkuji panu architektu Tomšovi, za veškeré jeho konzultace, díky kterým jsem se mohla posouvat vpřed. Naučila jsem se vidět věci i jinýma očima. Děkuji rodině, která tu pro mě vždy byla a radovala se z každého mého dílčího úspěchu. Obrovské díky patří mým přátelům, kteří při mě stáli za všech okolností a na které jsem se mohla vždy spolehnout! Děkuji svému příteli. Za jeho trpělivost, pochopení a podporu.*

*A děkuji také Nicoll Šikové. Děkuji, že jsi mne nadchla pro tento projekt. Děkuji za všechny společně strávený čas a všechny naše rozhovory. Děkuji, že jsem měla po celý semestr partáka, se kterým jsme byli na stejné vlně! Děkuji, že jsem mohla v naší práci vidět smysl.*

*děkuji*





