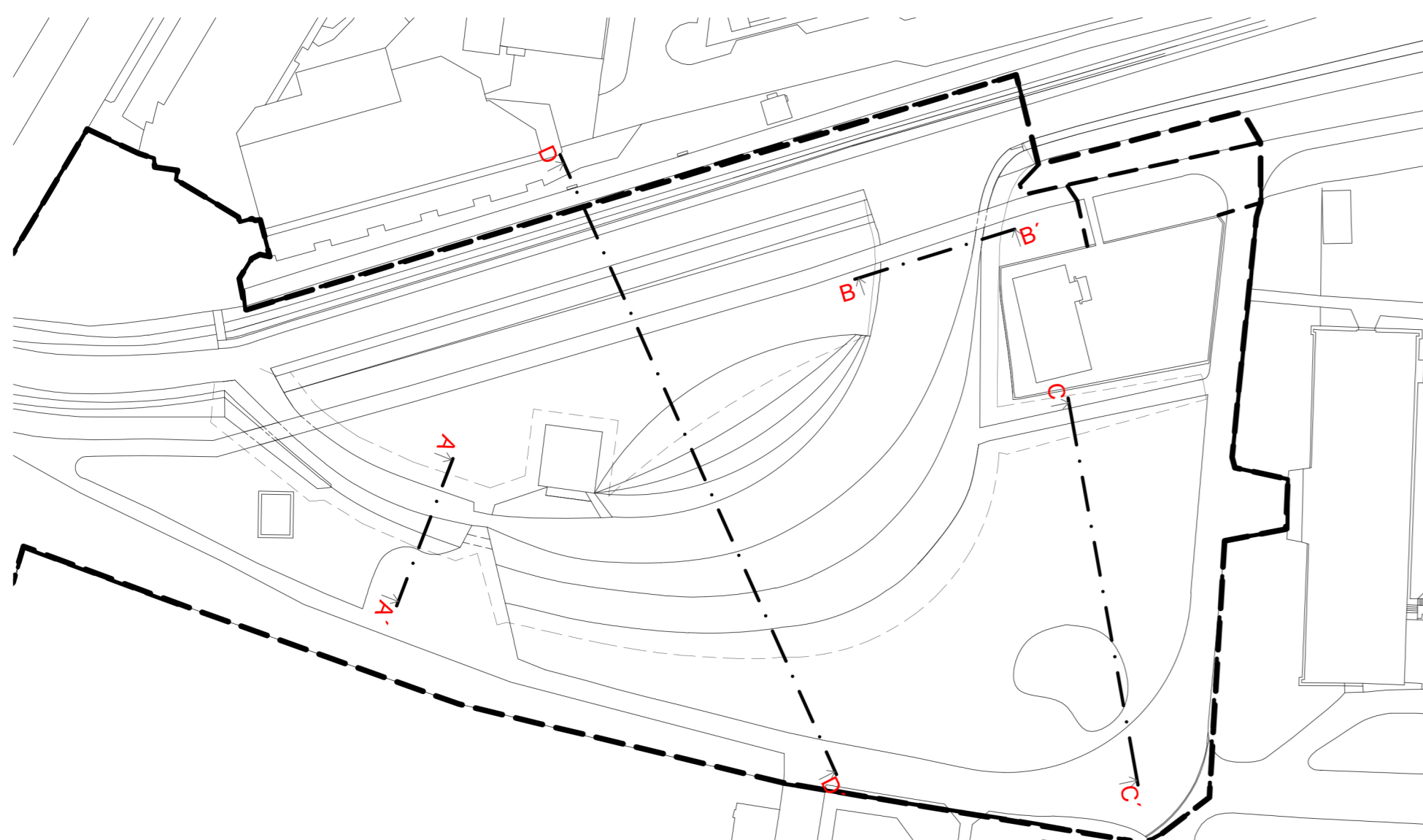
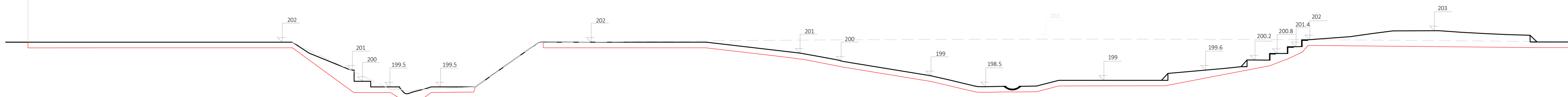
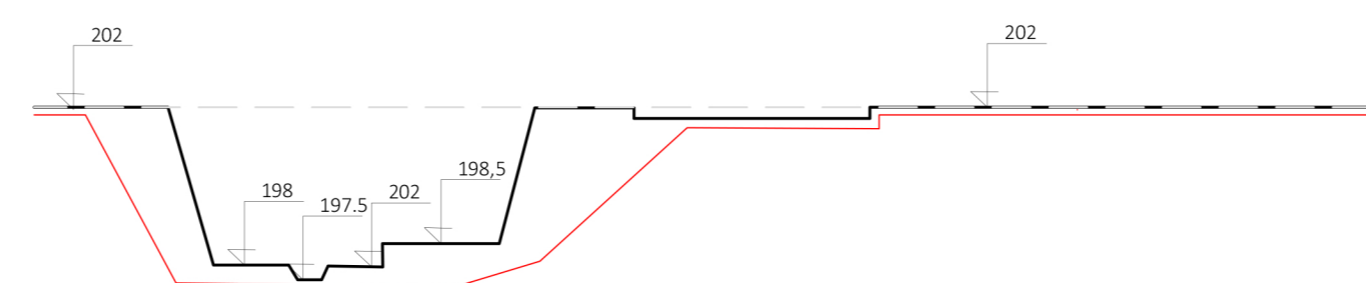


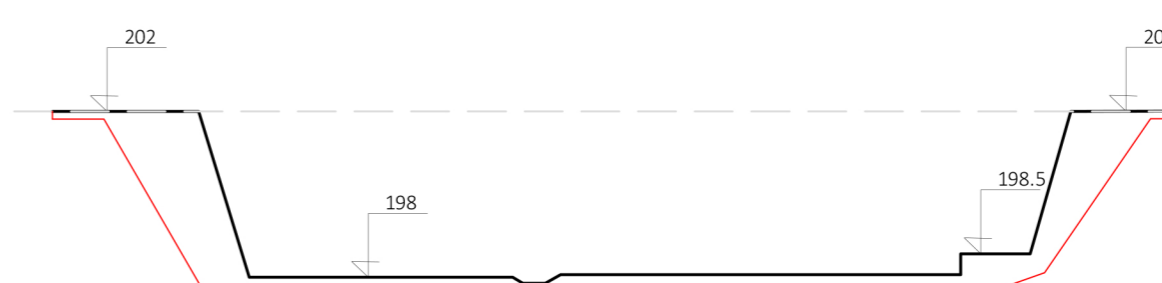
4 PŘÍČNÝ ŘEZ ÚZEMÍM PARKU (ŘEZ D-D') M 1:200




1 ÚDOLNÍ ÚZKÁ ČÁST PARKU (ŘEZ A-A') M 1:200







2 ŘEZ ÚDOLÍM NAVAZUJÍCÍM NA BOTIČ (ŘEZ B-B') M 1:200



3 NOVÝ NÁSYPA A BEZBARIÉROVÝ VCHOD NA DNO PARKU (ŘEZ C-C') M 1:200



Legenda:

-  Hranice řešeného území
-  Nový terén
-  Původní terén
-  Hrubé terénní úpravy



Poznámky:

Konzultanti: Ing. Pavel Borusik



Projekt: Praha - obnova městské krajiny
 Lokalita: Připotoční, 2091/4, KÚ Vršovice
 Část: SO_1 zemní práce
 Obsah: HTU - fezy

Vypracoval: Petr Stojaník
 Vedoucí BP: Dipl. Ing. Tili Rehwaldt
 Organizace: Atelier 205, FA-ČVUT
 Formát: A1
 Měřítko: 1:200

Datum: Květen 2019
 Podpis:
 Číslo přílohy: 1.5