





Legenda:

-  Hranice řešeného území
-  Kácené stromy (část použita na vytvoření štěpky na hřiště a kolem stromů)
-  Zachované stromy

Celkem navržených stromů na kácení: 44

Zachované stromy: 67

Podrobný dendrologický průzkum viz. přílohy bakalářské práce, strana 18



Výškový systém: BpV
Souřadný systém: S-JTSK



Poznámky:



Projekt: Praha - obnova městské krajiny
Lokalita: Přípotoční, 2091/4, KÚ Vršovice
Část: SO_1: zemní práce
Obsah: situace k dendrologickému průzkumu

Vypracoval: Petr Stojaník
Vedoucí BP: Dipl. Ing. Tili Rehwaldt
Organizace: Atelier 205, FA-ČVUT
Formát: A1
Měřítko: 1:500

Datum: Květen 2019
Podpis:
Číslo přílohy: 1.2