

III/00719 a III/10145 Bouchalka

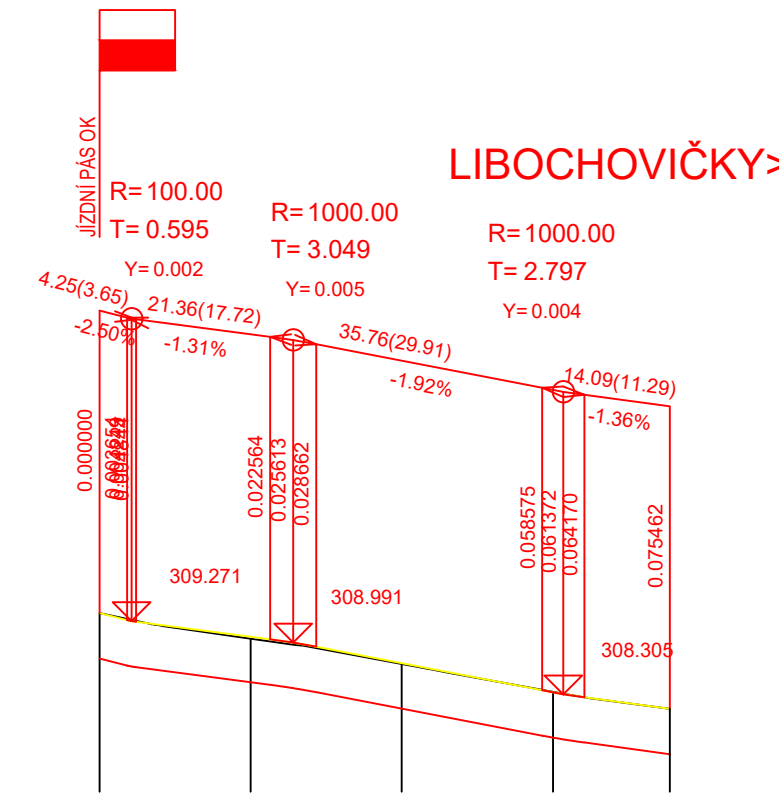
úprava křižovatky

PODÉLNÉ PROFILY M. 1:1000/100

VĚTEV 1 - III/00719

DRUH POVRCHU ÚZEMÍ
KATASTRÁLNÍ ÚZEMÍ

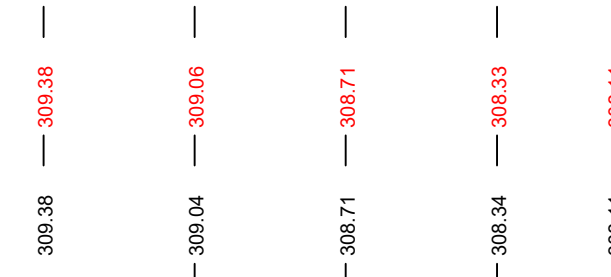
SKLONOVÉ POMĚRY:



MĚŘÍTKA:

1: 1000., 1: 100.

KÓTY NIVELETY:




KÓTY TERÉNU:



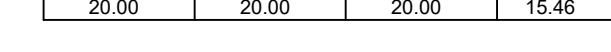
SROVNÁVACÍ ROVINA:



STANIČENÍ:



VZDÁLENOST PŘ. ŘEZŮ:



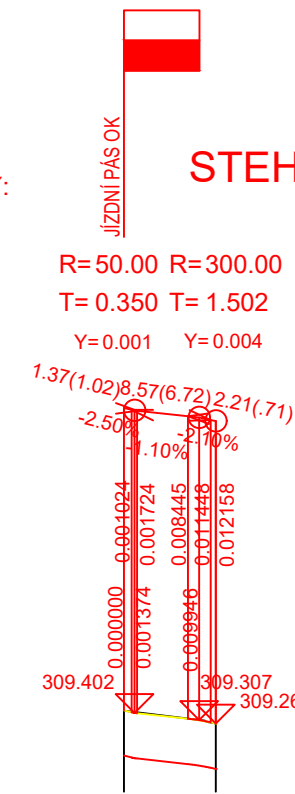
SMĚROVÉ POMĚRY:



VĚTEV 2 - III/10145

DRUH POVRCHU ÚZEMÍ
KATASTRÁLNÍ ÚZEMÍ

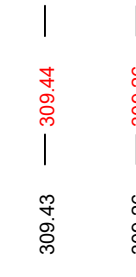
SKLONOVÉ POMĚRY:



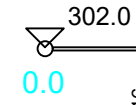
MĚŘÍTKA:

1: 1000., 1: 100.

KÓTY NIVELETY:




KÓTY TERÉNU:



SROVNÁVACÍ ROVINA:




STANIČENÍ:



VZDÁLENOST PŘ. ŘEZŮ:



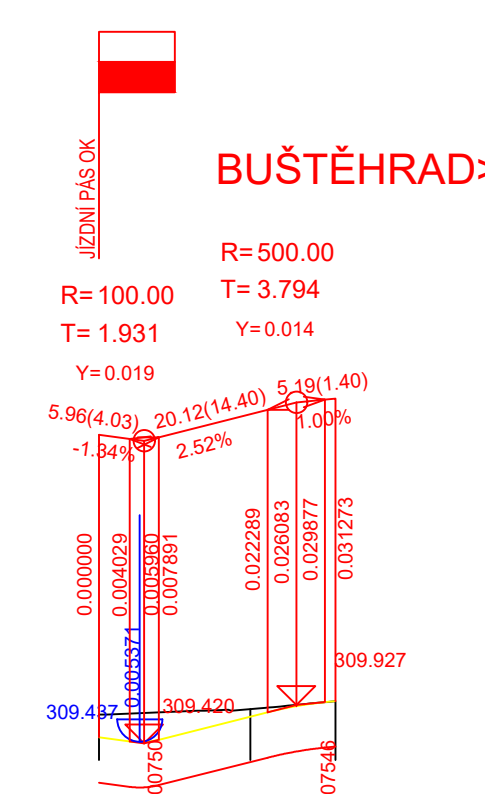
SMĚROVÉ POMĚRY:



VĚTEV 3 - III/00719

DRUH POVRCHU ÚZEMÍ
KATASTRÁLNÍ ÚZEMÍ

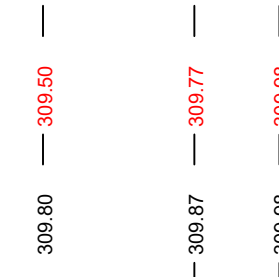
SKLONOVÉ POMĚRY:




MĚŘÍTKA:

1: 1000., 1: 100.

KÓTY NIVELETY:



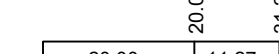
KÓTY TERÉNU:



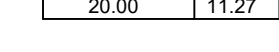
SROVNÁVACÍ ROVINA:



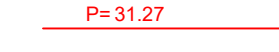
STANIČENÍ:



VZDÁLENOST PŘ. ŘEZŮ:



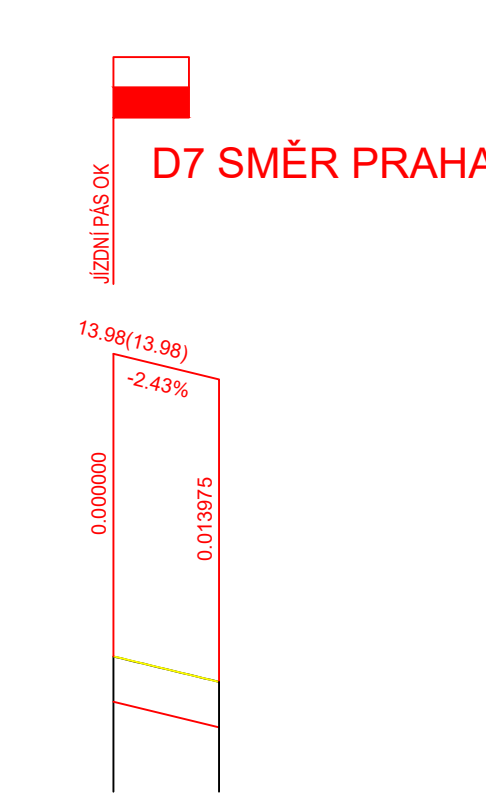
SMĚROVÉ POMĚRY:



VĚTEV 4 - NAPOJENÍ NA D7

DRUH POVRCHU ÚZEMÍ
KATASTRÁLNÍ ÚZEMÍ

SKLONOVÉ POMĚRY:



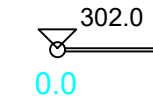
MĚŘÍTKA:

1: 1000., 1: 100.

KÓTY NIVELETY:




KÓTY TERÉNU:




SROVNÁVACÍ ROVINA:



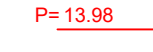
STANIČENÍ:



VZDÁLENOST PŘ. ŘEZŮ:



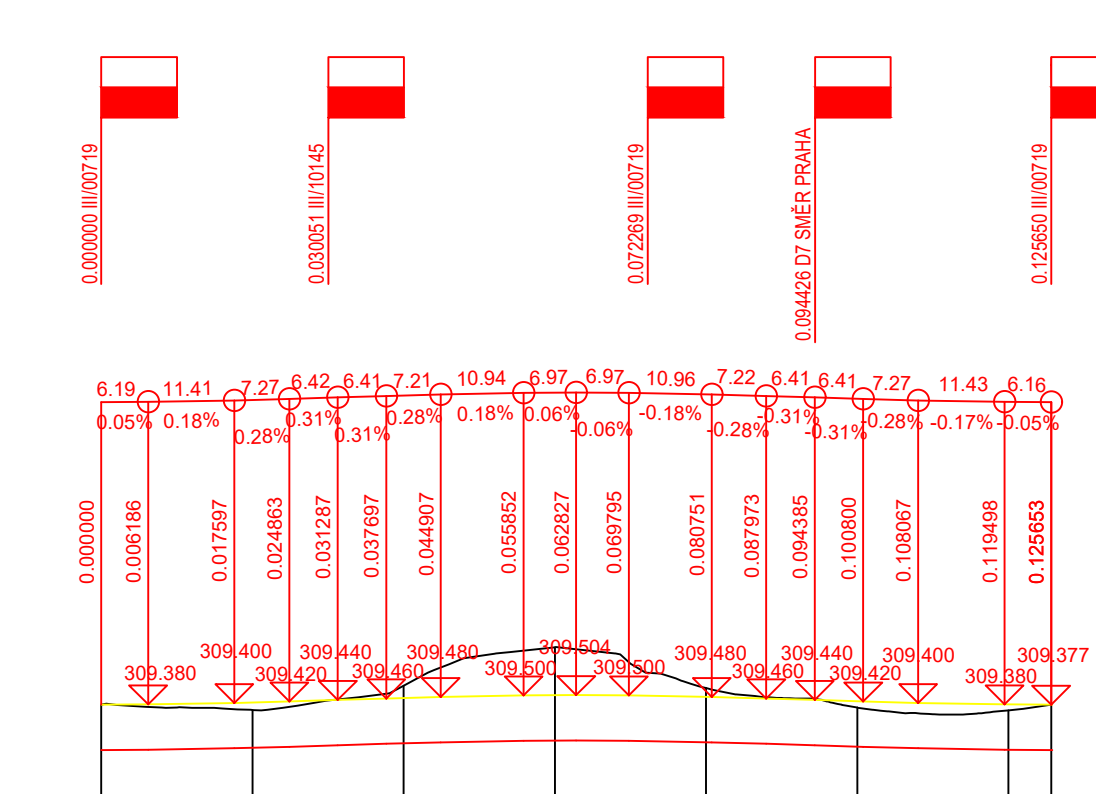
SMĚROVÉ POMĚRY:



OKRUŽNÍ KŘIŽOVATKA

DRUH POVRCHU ÚZEMÍ
KATASTRÁLNÍ ÚZEMÍ

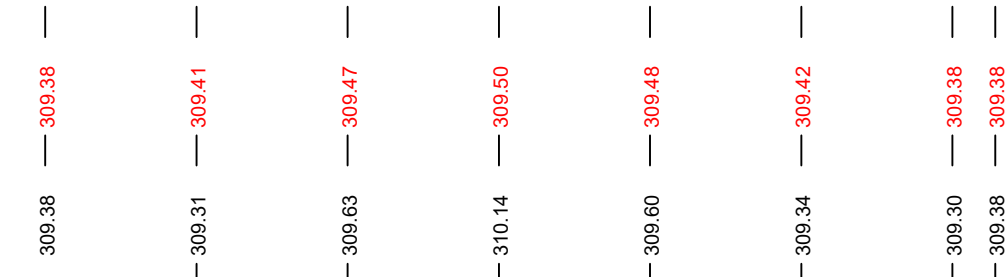
SKLONOVÉ POMĚRY:



MĚŘÍTKA:

1: 1000., 1: 100.

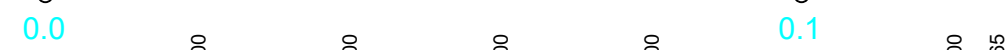
KÓTY NIVELETY:



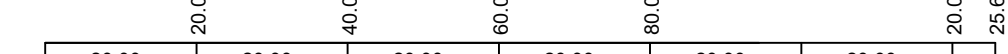
KÓTY TERÉNU:



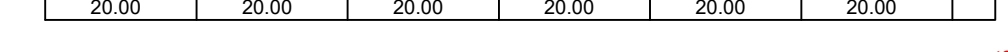
SROVNÁVACÍ ROVINA:



STANIČENÍ:



VZDÁLENOST PŘ. ŘEZŮ:



SMĚROVÉ POMĚRY:



JTSK

Bpv

Vypracoval:	Bc. MARTIN KARDA	Vedoucí práce:	Ing. JAROMÍRA JEŽKOVÁ		
Semestr:	ZIMNÍ	Akademický rok:	2018/2019		
Katedra:	K136 – KATEDRA SILNIČNÍCH STAVEB				
Předmět:	DIPLOMOVÁ PRÁCE				
Název projektu:	ÚPRAVA KŘIŽOVATKY BOUCHALKA, SILNICE III/00719 a III/10145				
Název přílohy:	PODÉLNÉ PROFILY – VARIANTA 1				
Datum:	01.2019	Měřítko:	1:1000/100	Formát:	A4
Číslo přílohy:	B.2.2				