






DIPLOMOVÁ PRÁCE: VEŘEJNÁ PROSTRANSTVÍ V PŘELOUČI

7. VÝKRES VEŘEJNÝCH PROSTRANSTVÍ DLE VÝZNAMU A HIERARCHIE

1:5 000

- REGIONÁLNĚ VÝZNAMNÉ**
 - nositelé identity města
 - využíváné obyvateli z širšího regionu
 - centrum společenského významu
 - charakterizované významnými veřejnými budovami
- CELOMĚSTSKY VÝZNAMNÉ**
 - místa využívaná obyvateli celého města
 - těžiště aktivit a dění města
- LOKÁLNĚ VÝZNAMNÉ**
 - lokální centra v jednotlivých částech města
 - každodenně využívaná místními obyvateli
- DOPLŇKOVĚ VÝZNAMNÉ**
 - místa využívaná extenzivně úzkou skupinou lidí
 - jejich vyloučení naruší celistvost systému VP

-  HRANICE KATASTRÁLNÍHO ÚZEMÍ PŘELOUČ
-  HRANICE PARCEL
-  BUDOVI
-  ŽELEZNIČNÍ TRÁŤ
-  VODNÍ PLOCHY

