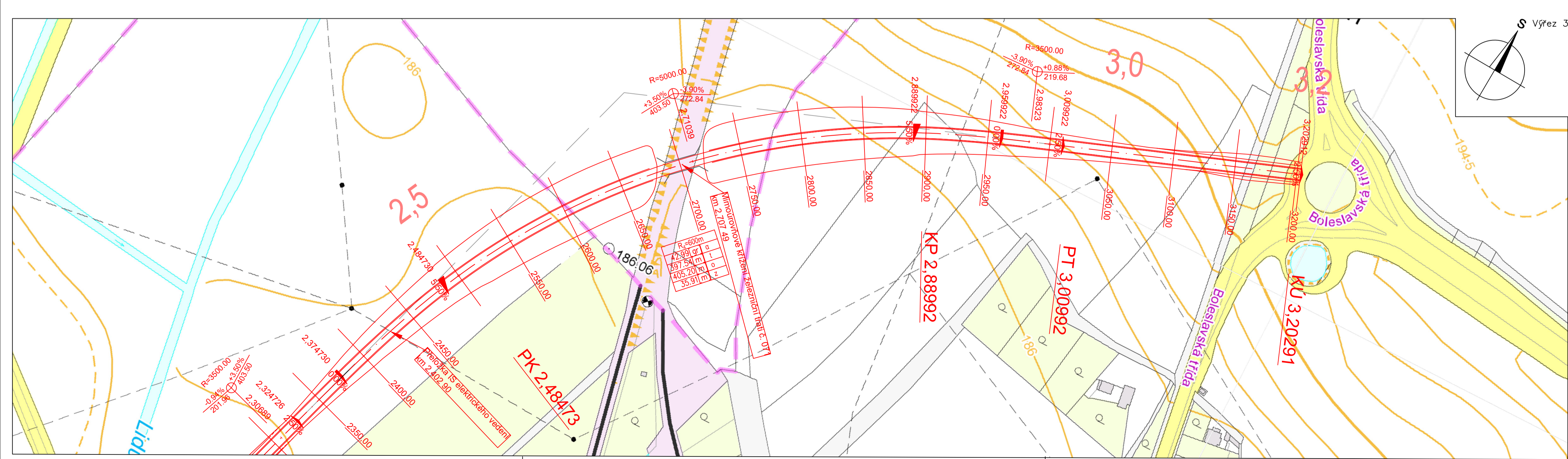
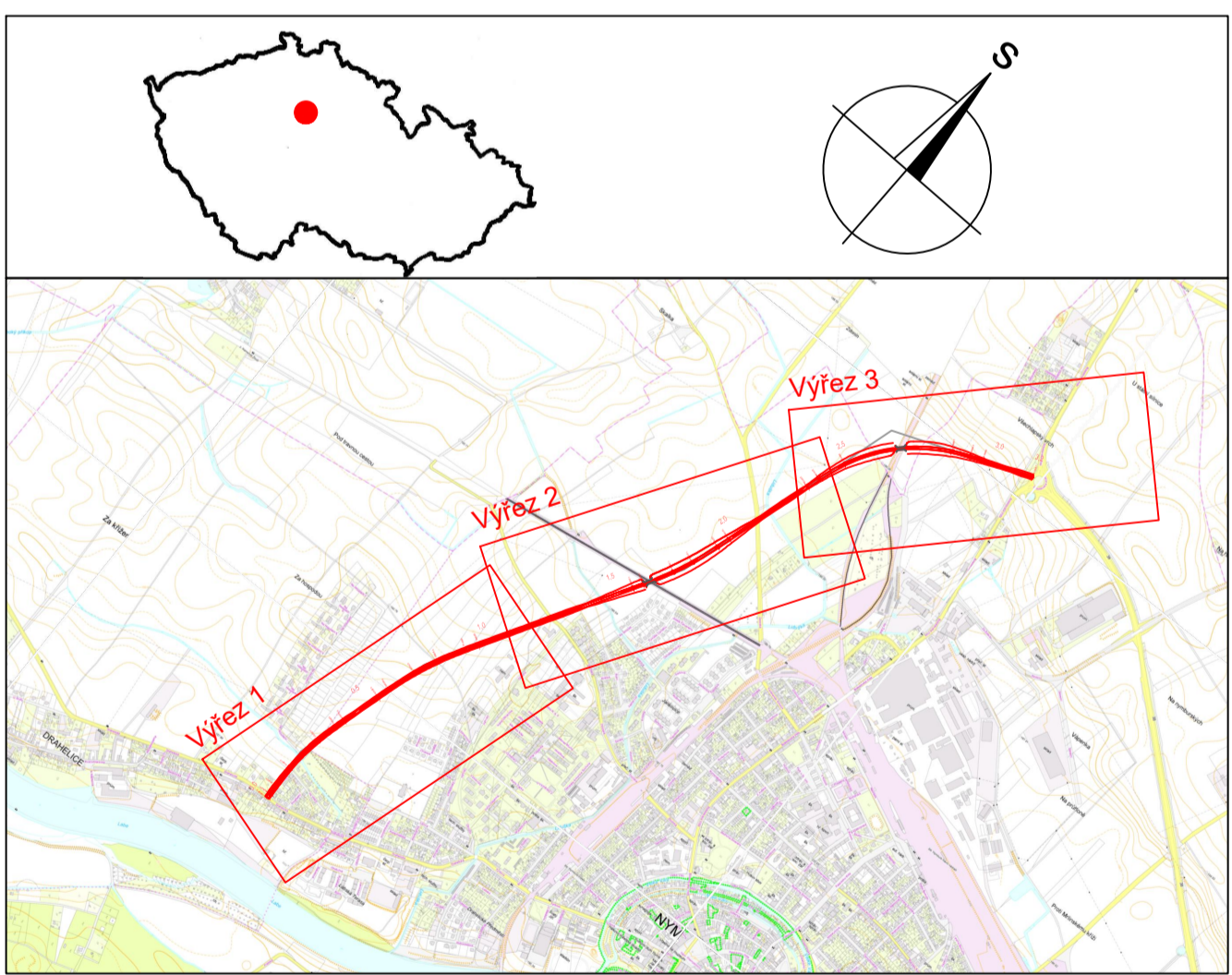
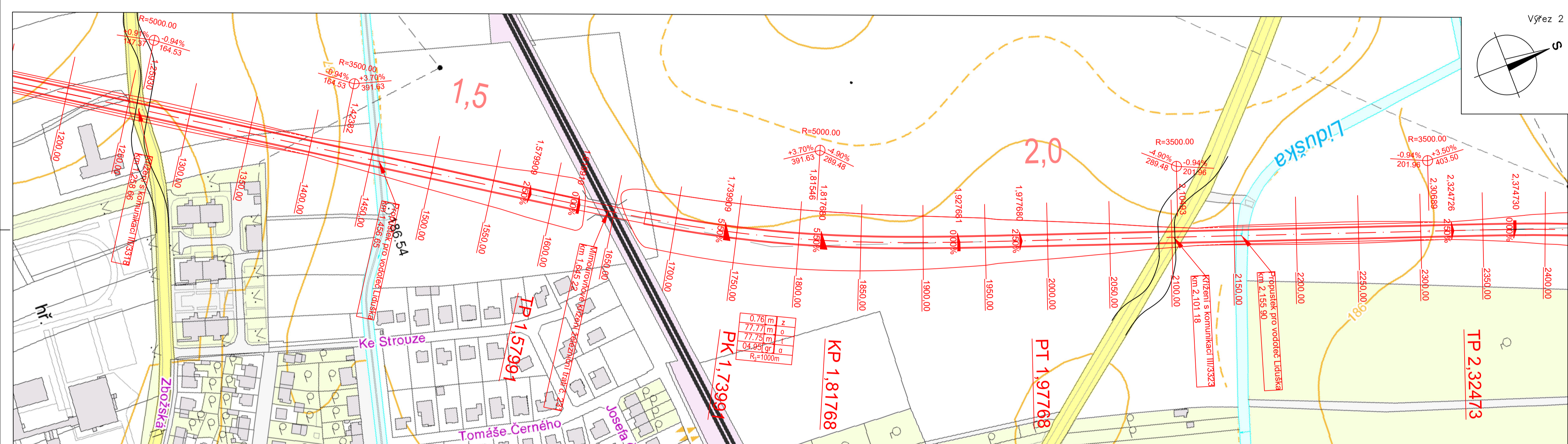


- LEGENDA:
- HRANY:
- Osa komunikace
 - Hrany komunikace
 - Přemostění železniční trati
 - Označení křížení komunikace
 - Nakolmení kříženíž komunikací
 - Vrstevnice
 - Hrance pozemků
 - Hrance katastrálního území
- PLOCHY:
- Zeleň
 - Zastavěná území
 - Prostor pozemní komunikace
 - Prostor železniční trati
 - Vodoteč



ČESKÉ VYSOKÉ UČENÍ TECHNICKÉ V PRAZE
FAKULTA DOPRAVNÍ
ÚSTAV K612-ÚSTAV DOPRAVNÍCH SYSTÉMŮ

TYP PRÁCE	Bakalářská práce	FORMÁT	8x A4
TÉMA PRÁCE	Obchvat města Nymburka-přeložka II/331	MĚŘÍTKO	1:2 000
VEDOUCÍ PRÁCE	Ing. Tomáš Kušera	DATUM	08/2018
VYPRACOVALA	Haviátová Eliška	Č.PŘÍLOHY	1.3
NÁZEV PŘÍLOHY	Situoční výkres navrženého řešení		