

DIPLOMOVÁ PRÁCE

Revitalizace Římského náměstí v Brně

Bc. Adam Homola

Vedoucí práce: prof. Ing. arch. Ján Stempel

FA ČVUT LS 2017/2018

České vysoké učení technické v Praze, Fakulta architektury

2/ ZADÁNÍ diplomové práce

Mgr. program navazující

jméno a příjmení: ADAM HOMOLA

datum narození: 15.4.1993

akademický rok / semestr: 2017/2018 LS

obor: Architektura a urbanismus

ústav: Ústav navrhování I.

vedoucí diplomové práce: prof. Ing. arch. Jan Stempel

téma diplomové práce: Revitalizace Řimského náměstí v Brně
viz přihláška na DP

zadání diplomové práce:

1/ popis zadání projektu a očekávaného cíle řešení

Revitalizace prostoru, kolem ulice Františkovské v Brně, lidově přezdívaný jako Řimské náměstí. Součástí projektu bude i doplnění novostaveb do polítek v dané oblasti a barriér přizemních přístaveb z 90. let.

2/

Pro AU/ součástí zadání bude jasně a konkrétně specifikovaný stavební program

Pro D/ součástí zadání budou jasně a konkrétně specifikované jednotlivé fáze projektu, které jsou nezbytnou součástí řešení

Polyfunkční a čisté bytové novostavby s převládající funkcí bydlení malometrážního charakteru.

3/ popis závěrečného výsledku, výstupy a měřítka zpracování

Řešení prostoru náměstí se vztáhem na parter

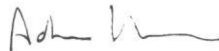
Řešení parkování - podzemní parkoviště

Řešení novostaveb - půdorysy, řezy

4/ seznam dalších dohodnutých částí projektu (model)

model fyzický

Datum a podpis studenta 26.2.2018



Datum a podpis vedoucího DP

26.2.2018



Datum a podpis děkana FA ČVUT

26.2.2018



registrováno studijním oddělením dne

26.2.2018

ČESKÉ VYSOKÉ UČENÍ TECHNICKÉ V PRAZE	
FAKULTA ARCHITEKTURY	
AUTOR, DIPLOMANT: Bc. Adam Homola AR 2017/2018, LS	
NÁZEV DIPLOMOVÉ PRÁCE: REVITALIZACE ŘÍMSKÉHO NÁMĚSTÍ V BRNĚ (ČJ)	
(AJ) REVITALISATION OF THE „ŘÍMSKÉ NÁMĚSTÍ“ IN BRNO	
JAZYK PRÁCE: ČESKÝ	
Vedoucí práce:	prof. Ing. arch. Ján Stempel
Oponent práce:	Doc. Ing. arch. Ivan Wahla
	Ústav: Ústav navrhování I.
Klíčová slova (česká):	Brno, revitalizace, administrativní budova, bytový dům
Anotace (česká):	Předmětem diplomového projektu je celková revitalizace prostoru Římského náměstí v Brně a jeho doplnění současnou zástavbou čtyřmi novostavbami. Dvě z těchto budov jsou řešeny kompletně a zbylé pouze hmotově.
Anotace (anglická):	The subject of the diploma thesis is the complete revitalisation of the location „Římské náměstí“ in Brno and design of four new buildings in the same location, from which only two are solved completely and the other two are solved just in a mass form.

Prohlášení autora

Prohlašuji, že jsem předloženou diplomovou práci vypracoval samostatně a že jsem uvedl veškeré použité informační zdroje v souladu s „Metodickým pokynem o etické přípravě vysokoškolských závěrečných prací.“

V Praze dne 22.5.2018

podpis autora-diplomanta

Tento dokument je nedílnou a povinnou součástí diplomové práce / portfolia a CD.



„Obdivování je daleko nejdůležitější částí studia.“

Marcus Fabius Quintilianus

Obsah

Zadání diplomové práce	9
ANALÝZA	10
Fotodokumentace	11-15
Situace.....	16-19
Historie.....	20-23
Regulační plán	24-25
NÁVRH.....	26
Náměstí.....	28-39
Bytový dům	40-49
Administrativní budova.....	50-57
Vizualizace.....	58-63
Technický detail	64-65
Závěr	66
Bibliografie.....	67

Slovo úvodem

Při výběru tématu své diplomové práce jsem hledal zadání, které by obsahovalo jak návrh současné architektury tak její následné doplnění do staršího kontextu. Zároveň jsem hledal místo, které by architektonický zásah potřebovalo a ke kterému mám osobní vztah. Prolnutím všech těchto kritérií jsem došel k tématu revitalizace Římského náměstí v Brně. Římské náměstí je jedním z míst, které má neopakovatelnou atmosféru v historickém centru města Brna, a zároveň je místem, které mám osobně rád. Římské náměstí také zcela nepochybně patří k místům, které potřebuje architektonický zásah. Důkazem tohoto tvrzení může být architektonická soutěž, která se podobnou problematikou v roce 2010 zabývala. Bohužel do současné doby stále k realizaci vítězného projektu nedošlo. A tak Římské náměstí zůstává námětem k přemýšlení.



Analýza

PROBLEMATIKA ŘÍMSKÉHO NÁMĚSTÍ

Téma Římského náměstí je v Brně poměrně dobře známé, jedná se totiž o relativně neutěšenou oblast v samotném historickém centru města. Dominantou náměstí je chatrající františkánský klášter. Dalším nedostatkem náměstí je hmotová nedokončenost celého prostoru. Na Římském náměstí se totiž nachází velké množství proluk a zástavba je zde různorodého charakteru. I přes tyto nedostatky se jedná o místo s neopakovatelným „geniem loci“. Jeho klidný a možná lehce zapomenutý ráz mu dává neopakovatelné kouzlo a vybízí k zastavení nebo dokonce k posezení v několika místních hospodách a kavárnách.

Cílem revitalizace Římského náměstí je zachovat jeho jedinečný charakter a uvážlivě ho doplnit novostavbami. Součástí kouzla Římského náměstí je právě jeho diverzita, proto nové stavby musí být schopny navázat na dva zcela odlišné charaktery: charakter náměstí a charakter zbytku historického města skládajícího se převážně z činžovních domů 19. a 20. století. Novostavby se ale zároveň musí stát důstojnými reprezentanty nového přístupu a určitou konkurencí rozsáhlému areálu františkánského kláštera.

Veřejný prostor Římského náměstí postrádá jednotící koncept. V současnosti je totiž nahodile komponován pouze vzájemně nesouvisejícími prvky. V rámci návrhu veřejného prostoru proto budu hledat jednotící formu celého náměstí a jeho vztah k parteru.





Axonometrie s vyznačeným Římským náměstím







Zelný trh

Ulice Orlí

Tramvajová zastávka Zelny trh

Ulice Masarykova

Ulice Františkánská

TRAM 4,9



ŘÍMSKÉ NÁMĚSTÍ

Ulice Josefská

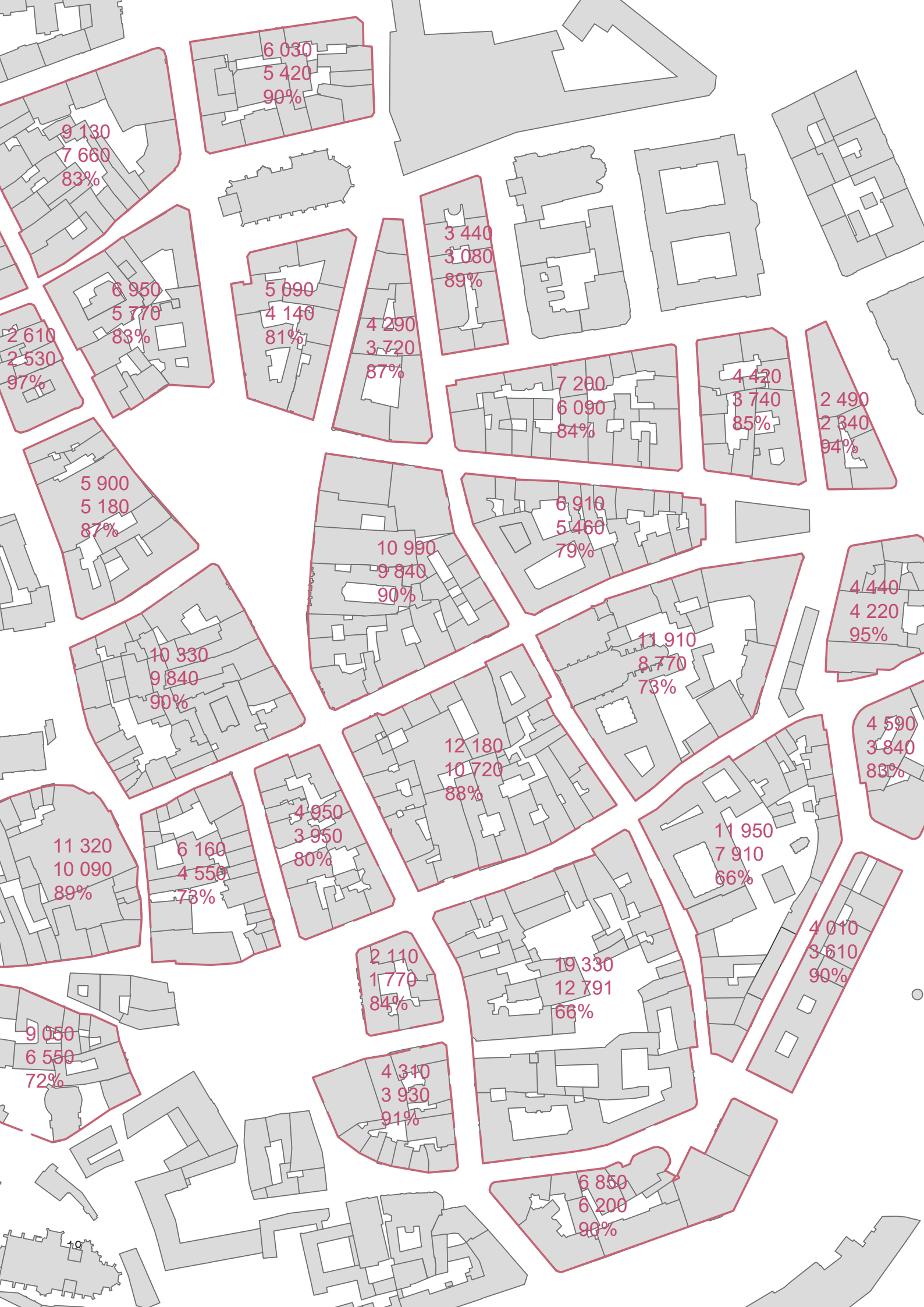
Ulice Novobranská

Ulice Josefská

SITUACE M 1:1000



komunikace pro automobilovou dopravu

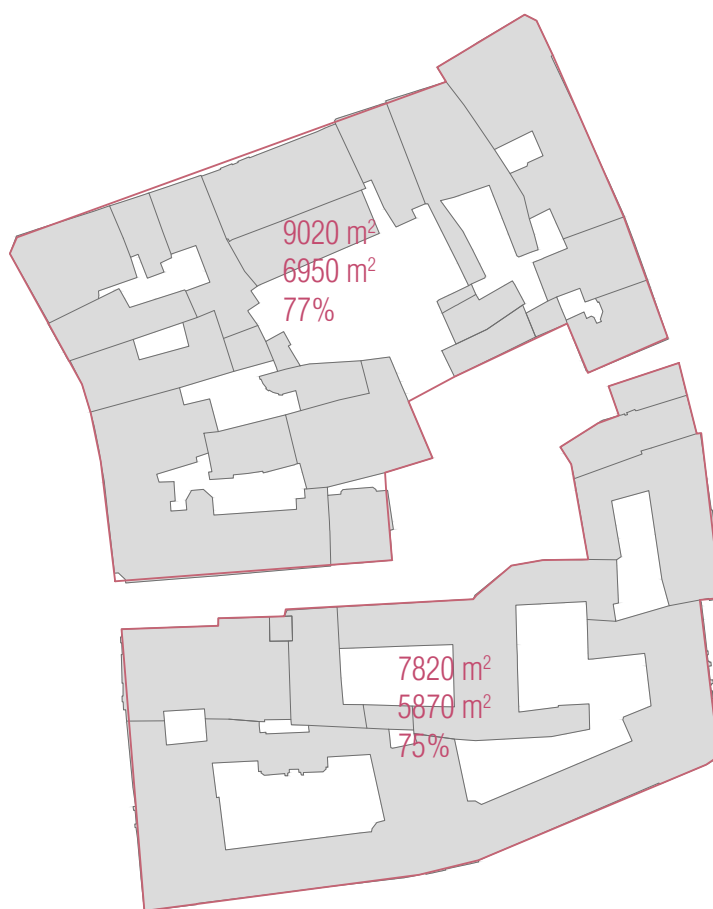


SITUACE BLOKŮ

M 1:3000 ⌚

V případě, že by jsme považovali dva bloky, mezi kterými se Římské náměstí nachází, za jeden, tak nám vyjde nižší hodnota zastavěnosti bloku než je průměrná pro střed Brna. Zastavěnost bloků v centru Brna se pohybuje nejčastěji mezi 80-90%, pomyslný blok s Římským náměstím by pak doshoval pouze 66% zastavěnosti. I v případě rozdělení do dvou samostatných bloků vychází zastavěnost stále mírně podprůměrná.

xxxx m² -plocha celého bloku
xxxx m² -plocha budov v bloku
xx % -zastavěnost



1:1600



Ovocný trh na Římském náměstí (cca 1900)



Malba města z doby třicetileté války



Židovská brána (1835)

Historie Římského náměstí

Průchod v místě dnešní Františkánské ulice je na svém místě už od nepaměti. Je zcela patrný už na mapách a vyobrazeních z doby, kdy se Brno bránilo Švédům v roce 1645. V 17. století se v daném místě nacházely domy spíše vesnické typologie, až postupným zahuštěním města byl městský blok, v jehož středu se Římské náměstí nachází, jasně definován. Zástavbě ve středu tohoto bloku dominovaly přízemní místy patrové domy.

Jihovýchodní část města byla od 13. století židovským městem. Vstup do ní vedl Židovskou branou, která stála v místě dnešního počátku Masarykovy ulice. Právě Římskému náměstí se v té době říkalo Židovský plácek podle jeho umístění téměř ve středu Židovského města. Židé byli z Brna za husitských válek vyhnáni a mezi Brňany se začalo Židovskému plácku říkat Římské náměstí.

V době třicetileté války bylo zbouráno z obraných důvodů předměstí Brna. Jedním ze zbouraných objektů byl i františkánský klášter. Františkáni dostali jako náhradu nové místo k obnově kláštera, stalo se jím právě uvolněné bývalé židovské město. Na místě synagogy vyrostl kostel svaté Máří Magdalény a přilehlý františkánský klášter dostavený v roce 1671. Součástí kláštera byla i nemocnice a lékárna. Římské náměstí tak začínalo nabývat na významu.

Františkáni se ze svého nového kláštera dlouho netěšili, byl totiž zrušen za josefínských reforem a kostel se stal farním. Budova kláštera byla dána do správy armádě. Návrat řádových bratří nastal až v roce 1912. Řád zde opět nepobyl dlouho, objekt mu byl opět zabaven komunisty v roce 1950.

Další zajímavou historickou památkou na Římském náměstí je podzemní systém sklepení pod samotným náměstím. Tento sklepení systém náležel k domům na povrchu, ty ovšem nepřečkaly komunistický režim. Zbyl tak pouze podzemní systém poměrně přesně dokumentující bývalou zástavbu na povrchu. Celý sklepní systém začíná 4 metry pod zemí. Domy na povrchu pak byly historicky významné. Zachovaly se poměrně dlouho domy s gotickým jádrem i pozdější barokní stavby. Náměstí neprošlo velkou brněnskou asanací, a tak zde zůstal uchráněn fragment starého města, který se do dnešních dnů zachoval pouze z části. Na druhou stranu díky vzniklé volné ploše bylo možné v archeologických průzkumech část sklepů pod náměstím odhalit.



Schwarze Adlergasse

Josephenstrasse

Ferdinandsgasse

Franziskanergasse

Röhmergasse

Röm Platz

Ferdinand P.

Kohlmarkt

Ferdinandsther Zwinger

438
437
436

440
441
442
443
444

408

555
556
557

447
448
449
450
451

413
414
415

554

558
559

560
561

412

411

571
570

552
551

562
563

564

565
566

567

568

572

577

578

579

580

R

548

547

546

545

544

543

541

542

591

592

593

594



538
539

540

590

589

591

595

596

597

598

601

602

603

604

617

618

619

620

587

588

589

77

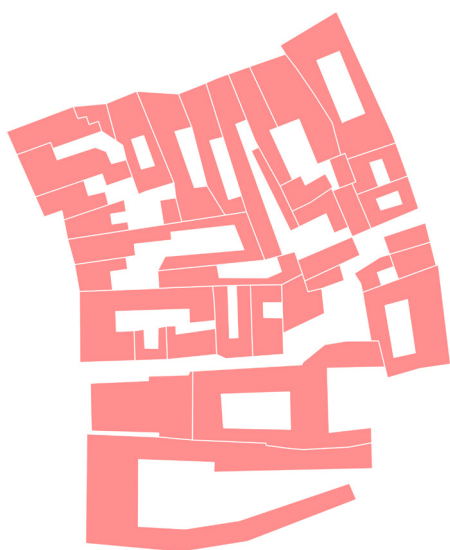
76



Císařské mapové otisky stabilního katastru

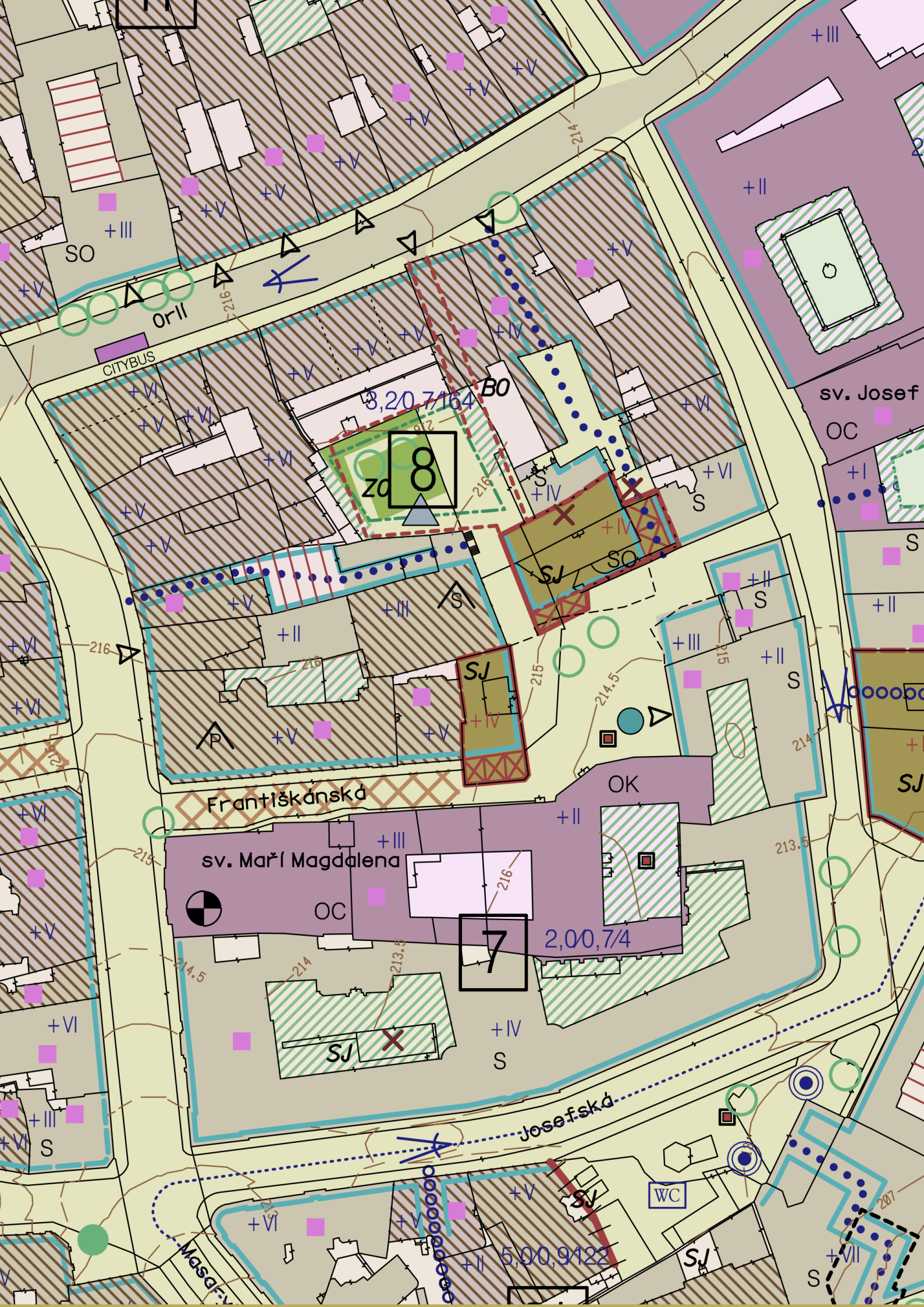
Jsou prvním detailním vyobrazením oblasti Říského náměstí. Jejich datace není přesná, jedná se o rozmezí let 1834-1844. Již v nich je jasně patrná hustá síť zástavby kolem Františkánské ulice. Římské náměstí zde spíše připomíná rozšíření ulice o velikosti dvora. Zajímavé je porovnání se současným stavem, u kterého vidíme zachovanou hranici bloku. Největší změna je patrná právě v místě Říského náměstí a samotných vnitroblocích, kde došlo k zbourání velké části nízkopodlažních objektů.

1834 - 1844



2018






REGULAČNÍ PLÁN MĚSTA BRNA

M 1:800 ⌚

Regulační plán poměrně jasně definuje dopravní situaci jak na samotném Římském náměstí tak v jeho blízkém okolí. Neprůjezdnost Římského náměstí je pro můj návrh výchozím kritériem a vymezení území ke stavebnímu zásahu už za závazné pro svůj návrh nepovažuji.

LEGENDA SITUACE



Pěší zóny a komunikace pro pěší



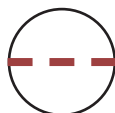
Komunikace s regulovaným vjezdem



Plochy městské zeleně



Objekty smíšené centrálního charakteru (nestabilní)



Stavební hranice podzemních staveb



Návrh

REVITALIZACE ŘÍMSKÉHO NÁMĚSTÍ

Římské náměstí je zapoužívaný název pro plácek vzniklý rozšířením ulice Františkánské v Brně. Asanace historického středu města Brna se tomuto místu vyhnula a zůstal zde zachován drobný fragment starého města obklopený hradbou činžovních domů 19. a 20. století. Tento počín dal místu ráz vnitrobloku, i když ulice Františkánská byla od nepaměti dělicí čarou mezi františkánským klášterem a městským blokem. Postupným bouráním převážně nízkopodlažních staveb na Římském náměstí a jejich přirozeným nahrazováním stavbami novými vznikl nesourodý soubor staveb z různých epoch a různých funkcí. Z prostoru Římského náměstí vedou pasáže do různých dvorů a míst, které má každé svoji svébytnou atmosféru a doplňuje tak bohatý kolorit celku.

V mém návrhu doplňuji 4 nové objekty. Jedná se o stavby, které umísťuji do hluchých míst a proluk. Tyto stavby zahlazují a stmelují velmi nesourodou stávající zástavbu. Nesourodost Římského náměstí, ale také zároveň tvoří v určitém smyslu *genius loci* místa. Tato mnohotvárnost ve smyslu mnoha stylů a charakterů koncentrovaných na jednom místě mu vlastně dala označení Římské. A tak zároveň doplňuji na Římské náměstí stavby, které nejen navazují na okolí, ale také se samy stávají svébytnými dominantami a zástupci současné doby. Bytová stavba připomínající věž, reaguje na motiv věže kostela svaté Máří Magdalény a tvoří spolu s městským blokem protiváhu velkého areálu kláštera s kostelem. Administrativní stavba na rohu náměstí zakončuje motiv městské třídy z Masarykovy ulice, spolu s kašnou zastupují atributy městského centra, zatímco severní část náměstí připomíná spíše charakter klidného vnitrobloku spolu s dvory a pasážemi, které celou tuto urbaní síť propojují. Další dva objekty v severní části náměstí jsou navrženy pouze hmotově a funkčně. Jedná se o druhý bytový dům o čtyř nadzemních podlažích vyplňující ze tří stran ohraničenou proluku. Druhým objektem by byl administrativní dům, do kterého by se mohlo přesunout zrušené přízemní lékařské pracoviště ve dvoře. Tento dům by tvořil hranici mezi výběžkem Římského náměstí a dvorem, který je propojený pasáží s Masarykovou ulicí. Byl by tak podpořen charakter místa, skládajícího se z drobných dvorů a pasáží. Pod novostavbami by se nacházelo podzemní parkoviště se vjezdem z ulice Orlí. V návrhu parkoviště i vjezdu jsem vycházel z platného regulačního plánu pro brněnské centrum. Dodržuji tak koncepci pěších zón a automobilovou dopravu z náměstí zcela vylučuji až na výjimku zásobování možného z ulice Masarykovy.

Koncept samotného prostoru náměstí je založen na prolnutí charakteru náměstí a vnitrobloku. V prostorách Římského náměstí jsou určitou měrou cítit oba tyto charakter a kvalita celého prostoru náměstí z tohoto vztahu z velké části vyhází. Jedná se o klidné místo v centru velkoměsta. Velkoměstský charakter je zastoupen v jižní části náměstí administrativní budovou a kašnou zvýrazněnou obdelníkem z žulové dlažby většího formátu. Zbytek celého náměstí je proveden v kočičích hlavách (stávající materiál). Tento drobný formát dlažby naopak celé náměstí uklidňuje a plynule navazuje na charakter přidružených dvorů a zákoutí. Severní část náměstí posléze lemuje řada čtyř stromů. Tři nově doplněné (globální formy javoru babyky) tvoří řadu spolu se stávajícím strom před hospodou Charlies bar. Další devět stromů na mlátovém plácku ukončuje přirozeně prostor výstupku náměstí a plynule přechází do dvoru s parkovou úpravou.



Ulice Orlí

Klášter

Kostel svatého Josefa

Ulice Josefská

Hospoda

Bytový dům

Administrativní objekt/
zdravotnický objekt

Kavárna

Hospoda

Kavárna

Gastro/bar

ŘÍMSKÉ NÁMĚSTÍ

Obchod

Čajovna

Tram zastávka
Zelný trh

Ulice Masarykova

Ulice Františkáncká

Areál bývalého františkánského kláštera

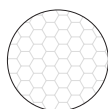
Kostel svaté Máří Magdalény

Dům Letmo
vstup do pasáže pod hlavním nádražím

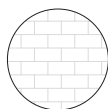
Ulice Josefská

Směr Hlavní nádraží

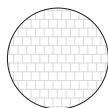
LEGENDA SITUACE



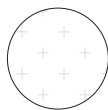
kočičí hlavy
(drobný formát, stávající dlažba)




žulová dlažba
(velký formát)



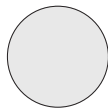
žulová kostky
(střední formát, stávající dlažba)



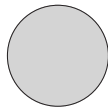
tráva
(parková úprava)



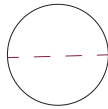
komunikace
-určené pro automobilovou dopravu



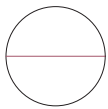
komunikace
-pro pěší / dvory veřejně přístupné



dvory veřejně nepřístupné



podzemní parkování



navržené budovy
(řešena pouze hmota)

Ulice Orlí

Administrativní objekt/
zdravotnický objekt

Bytový dům

Hospoda

3

Dvůr u Kamenné
panny

Kavárna

Hospoda

Kavárna

2

Gastro/bar

Obchod

ŘÍMSKÉ NAMĚSTÍ

Obchod

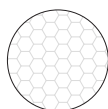
Ulice Františkáncká

Areál bývalého františkánského kláštera

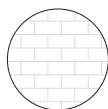
1



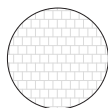
LEGENDA SITUACE



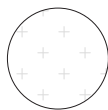
kočičí hlavy
(drobný formát, stávající dlažba)




žulová dlažba
(velký formát)



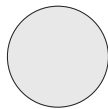
žulová kostky
(střední formát, stávající dlažba)



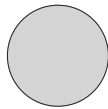
tráva
(parková úprava)



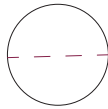
komunikace
-určené pro automobilovou dopravu



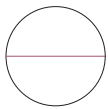
komunikace
-pro pěší / dvory veřejně přístupné



dvory veřejně nepřístupné



podzemní parkování



navržené budovy
(řešena pouze hmota)










VÝŠKOVÁ SITUACE

M 1:800 ⌚

Výška je pouze znázorněná počtem nadzemních podlaží staveb, je tedy nutné u starší zástavby počítat s reálnou výškou vyšší než u stejného počtu nadzemních podlaží u nové zástavby. Ze situace je jasně zřejmé, že věž u bytové stavby se stává po věži kostela druhou nejvyšší vertikálou bloku.

LEGENDA SITUACE

	Okolní bloky
	2NP
	3NP
	4NP
	5NP
	6NP
	7NP a více




SITUACE HISTORICKÉHO PODZEMÍ


M 1:800 ⌚

Návrh respektuje a nikterak nenarušuje historické sklepení pod Římským náměstím. Podrobněji se jím dále nezabývá. Ze suterénu administrativní budovy by bylo možné do sklepů udělat půchod.


LEGENDA SITUACE



Historické sklepení



Navrhované stavby



Stávající stavby



SITUACE BOURÁNÍ

M 1:800 ⌚

V rámci revitalizace Římského náměstí by bylo počítáno i s demolicí několika současných staveb. Jedná se většinou o přízemní stavby.



Asi nejradikálnějším krokem by bylo zbourání přízemní vnitroblokové přístavby domu č. p. 488, ve které se nachází lékařské centrum. Prostory by byly nahrazeny v rámci nové výstavby.




Terasovitá přístavba s drobným obchůdkem stojí v místě potenciální stavební parcely. V jednohom z míst určených k doplnění.



Přízemní garážové stavby zmizí z vnitrobloku a budou nahrazeny podzemním parkovištěm.



Přístavek nefunkční pasáže, který je v současné době neprůchodný.





Axonometrie

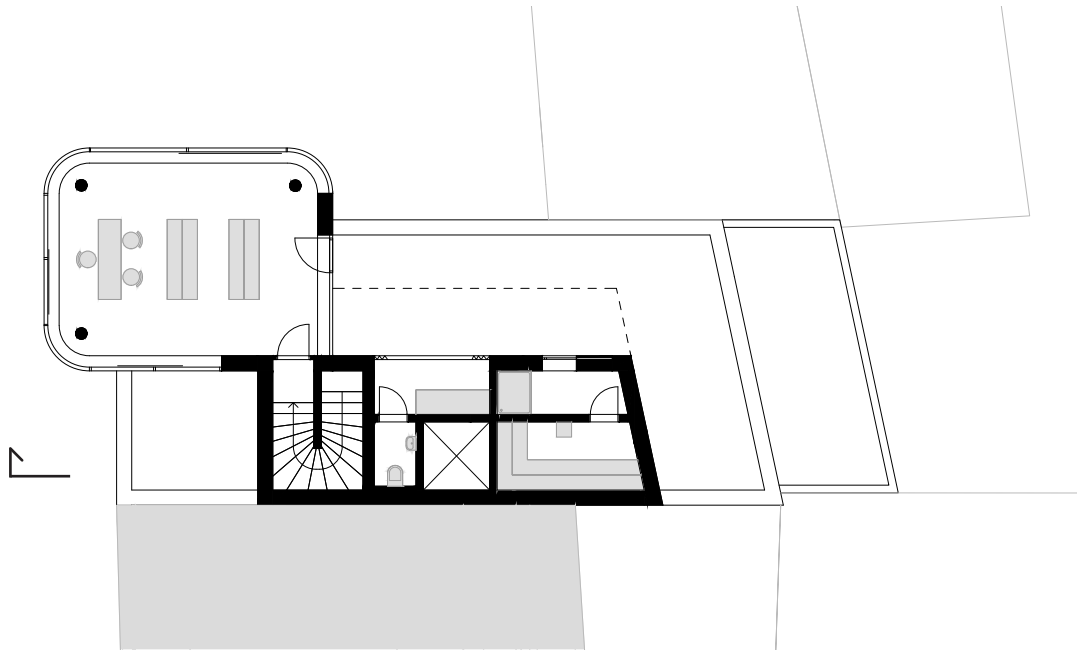


Bytový dům

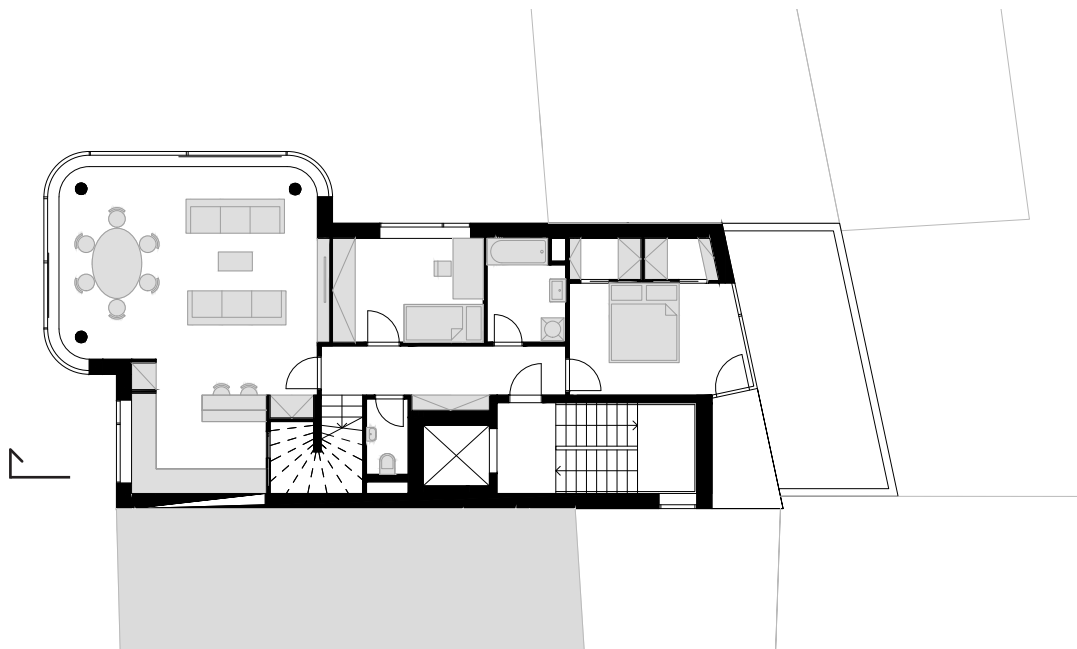
Bytový dům je umístěn v proluce v severovýchodní části Římského náměstí. Jedná se o menší bytový dům s devíti byty. Pro své lukrativní umístění v centru Brna se jedná o byty vyššího standardu. Bytové jednotky jsou různých velikostí od nejmenších bytů 2kk (47 m²) přes střední 3kk (80 m²) až po velké byty 3kk rozprostírajících se na celých podlažích (105 m²). V 7.,8. nadzemním podlaží se nachází jeden mezonetový byt o celkové výměře 160 m².

Z hlediska materiálového provedení je na fasádě domu použita bílá omítka. Jedinou výjimkou je vystupující objem věže, který je zvýrazněn keramickým obkladem bílé barvy. Rámy oken a parteru jsou vyhotoveny z hliníku s tmavě šedou povrchovou úpravou.



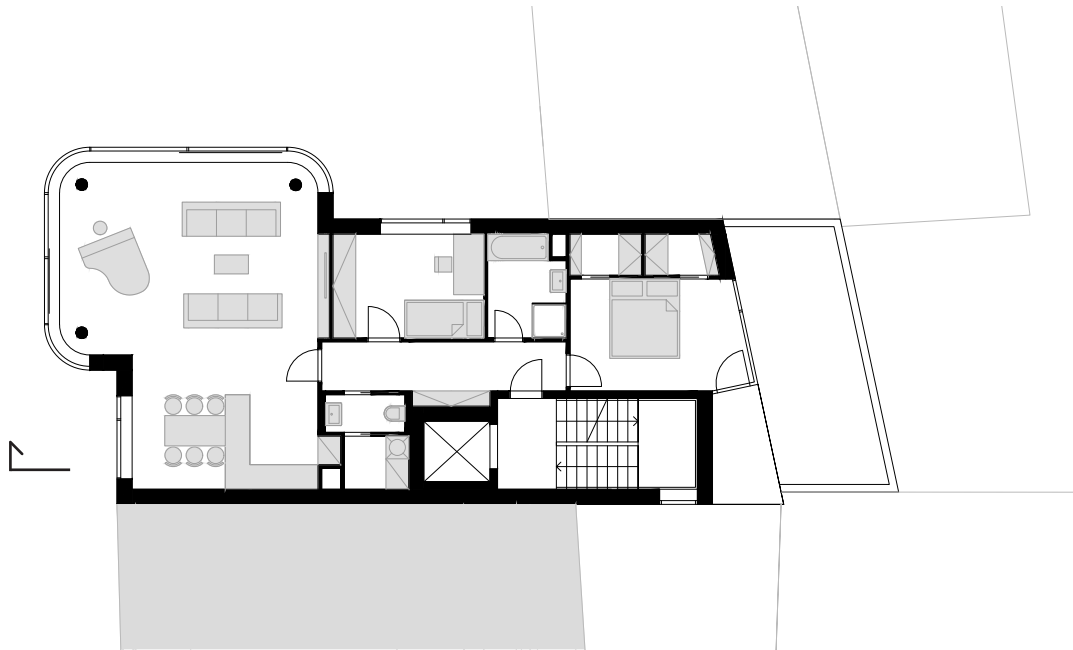


Pūdorys 8NP 1:200

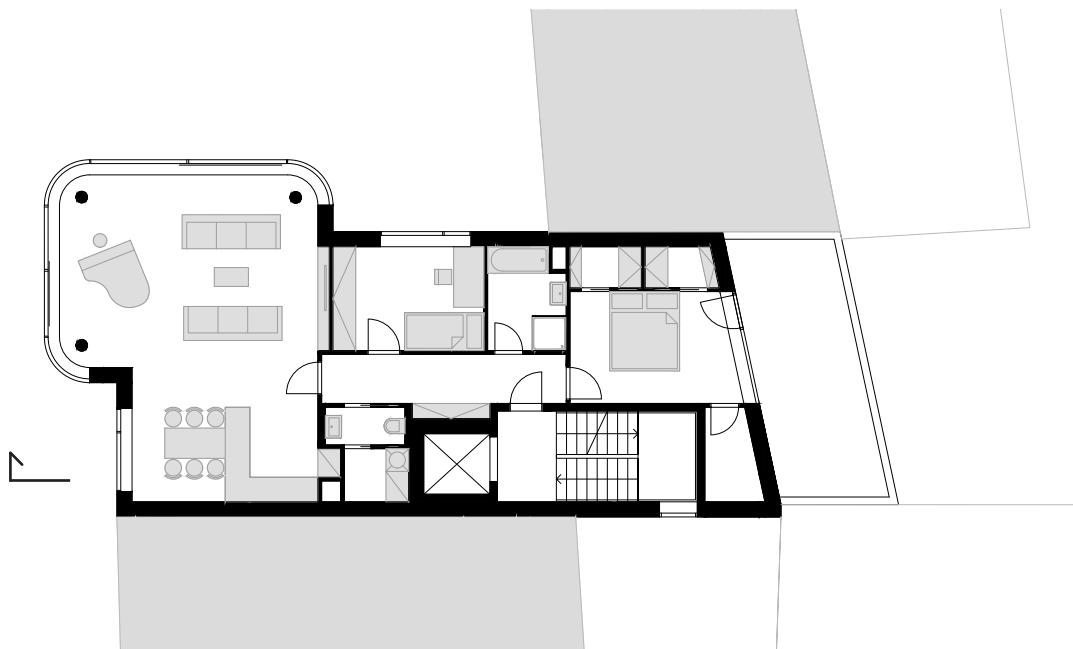


Pūdorys 7NP 1:200

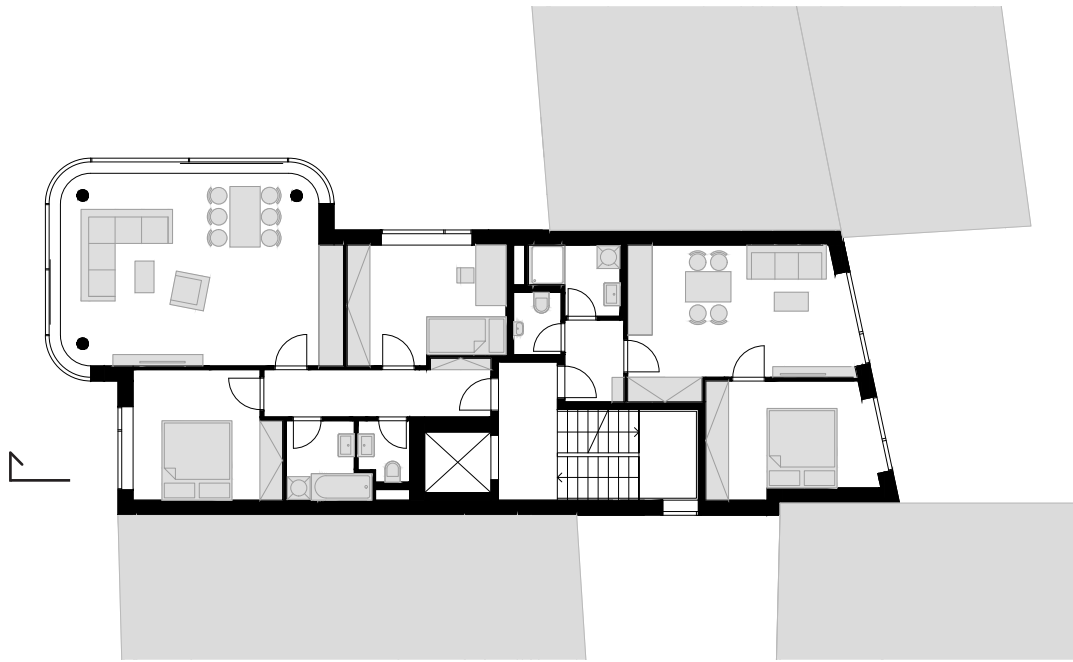




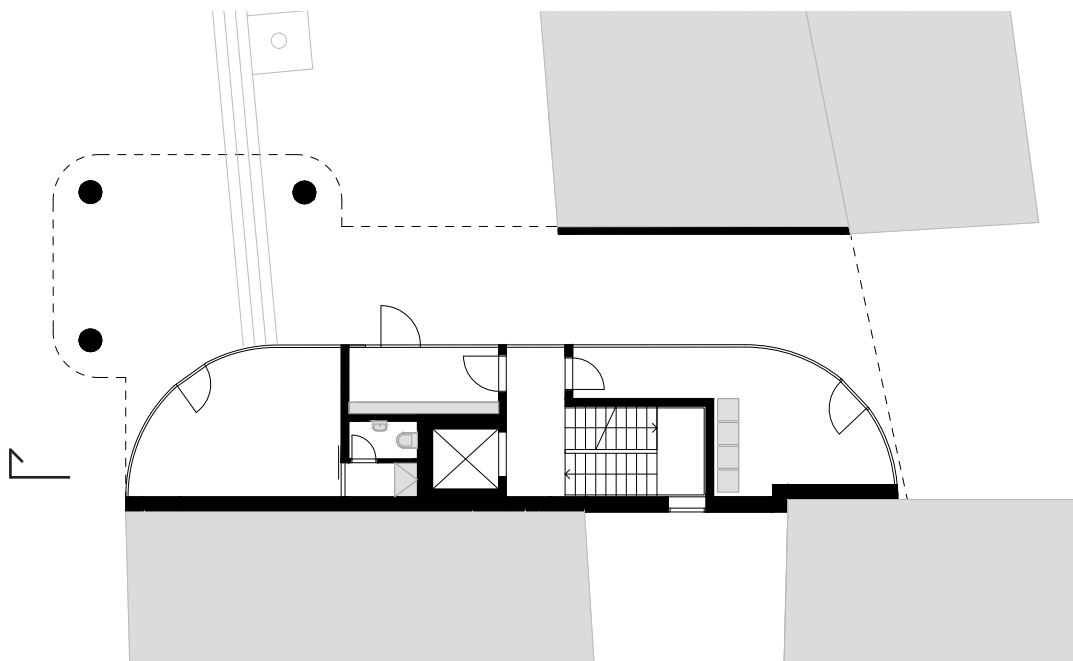
Pūdorys 6NP 1:200



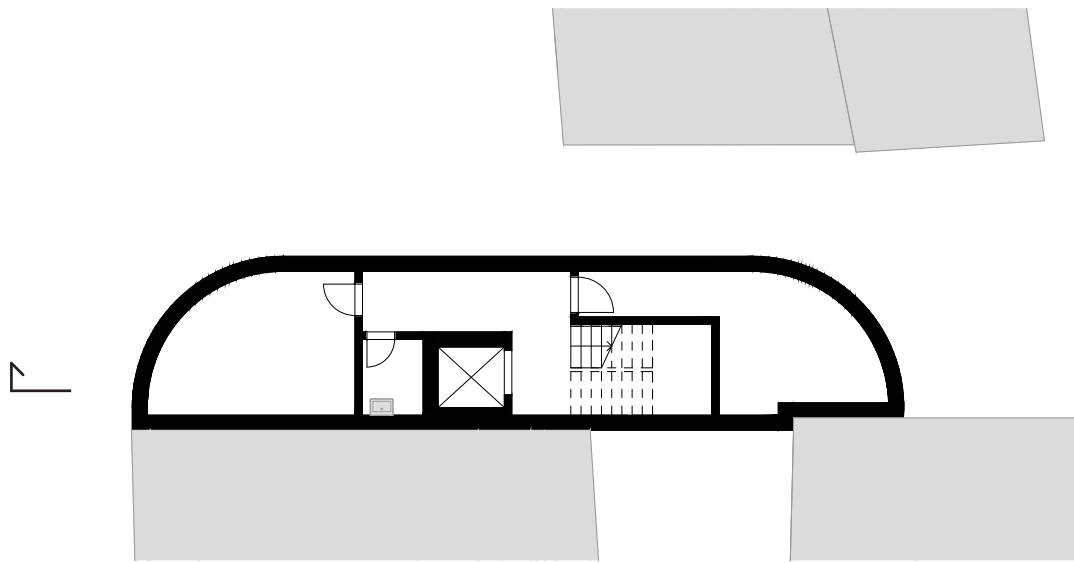
Pūdorys 5NP 1:200



Pūdorys 2-4NP 1:200

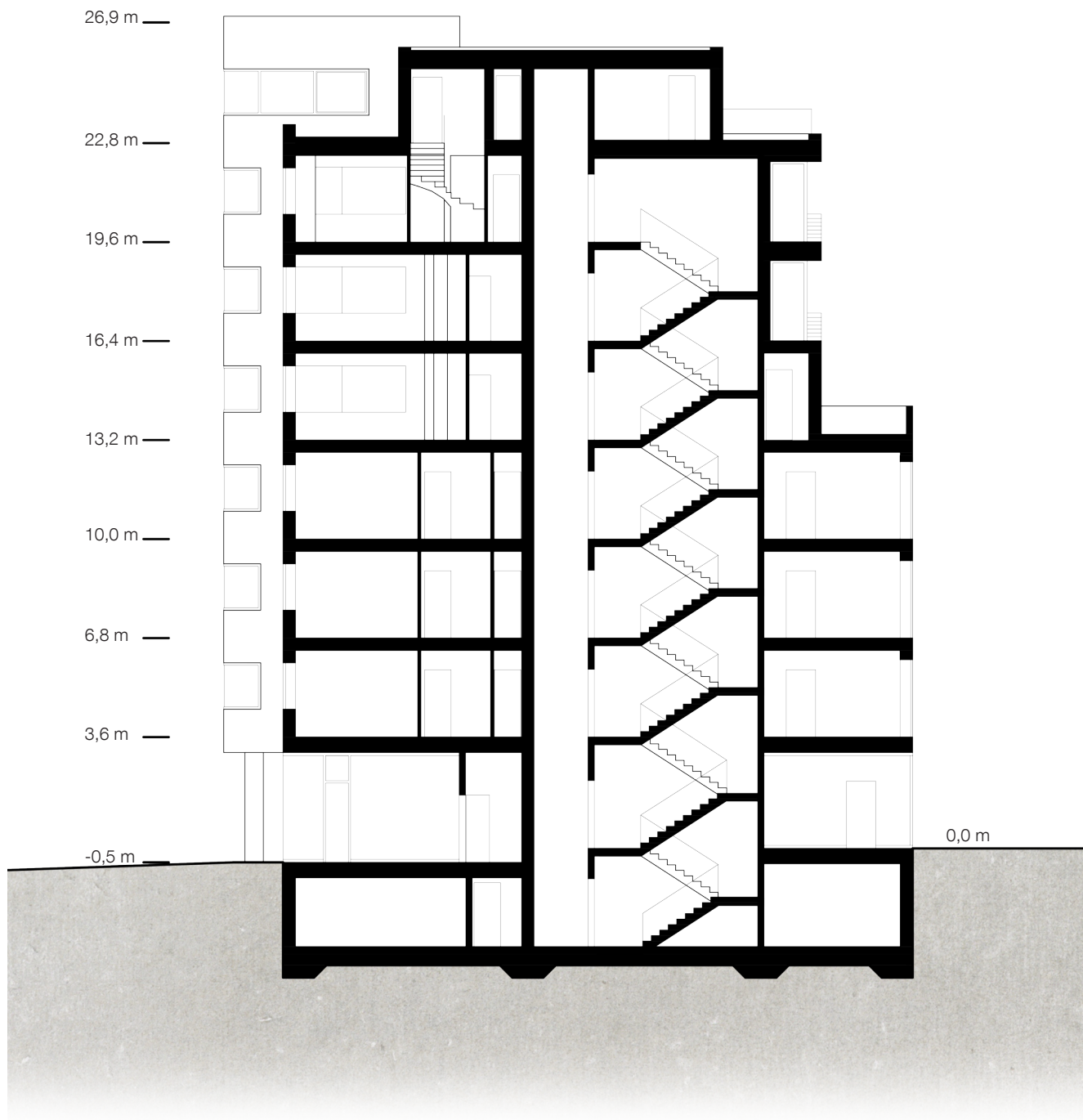


Pūdorys 1NP 1:200

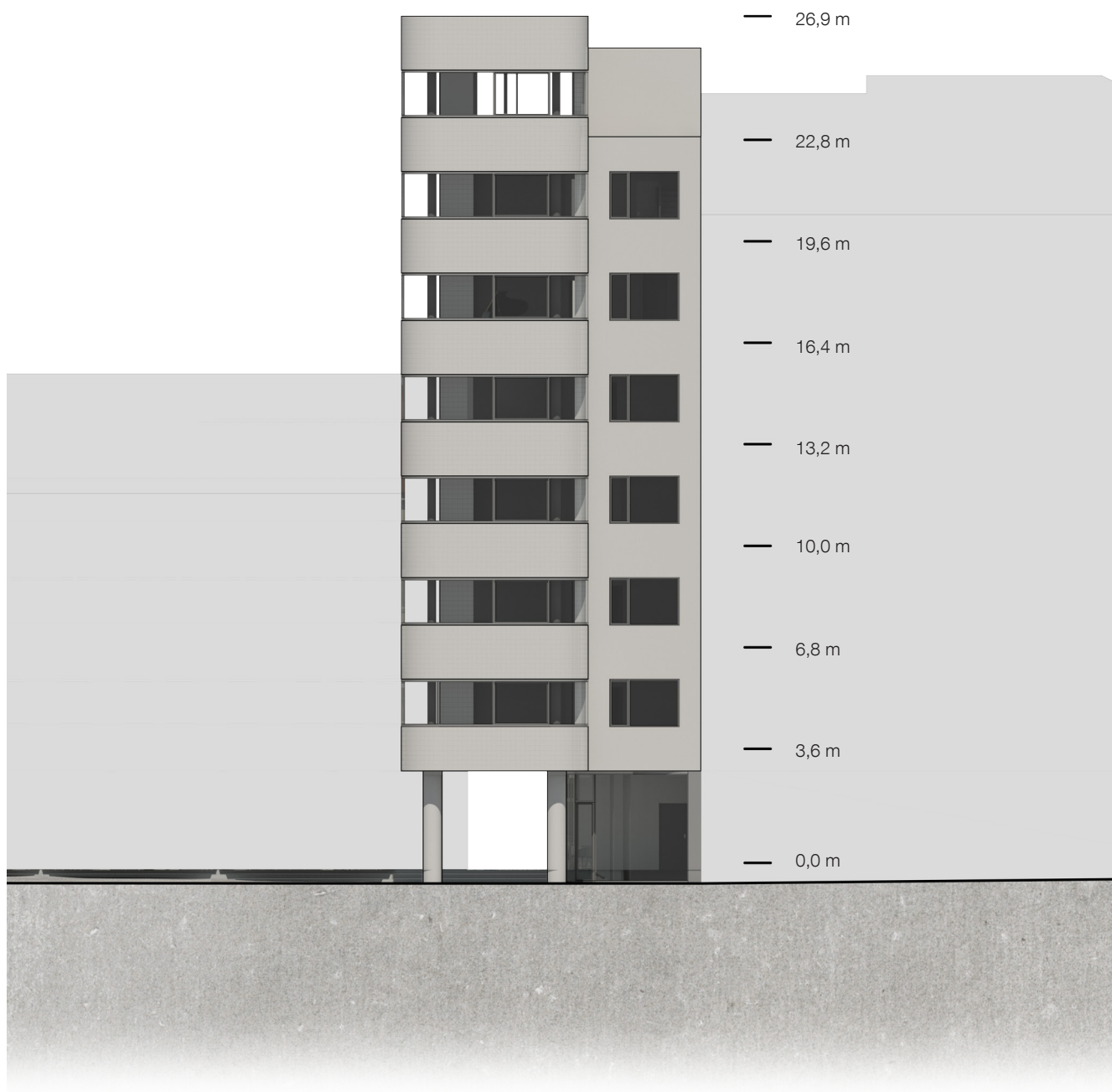


Pūdorys 1PP 1:200

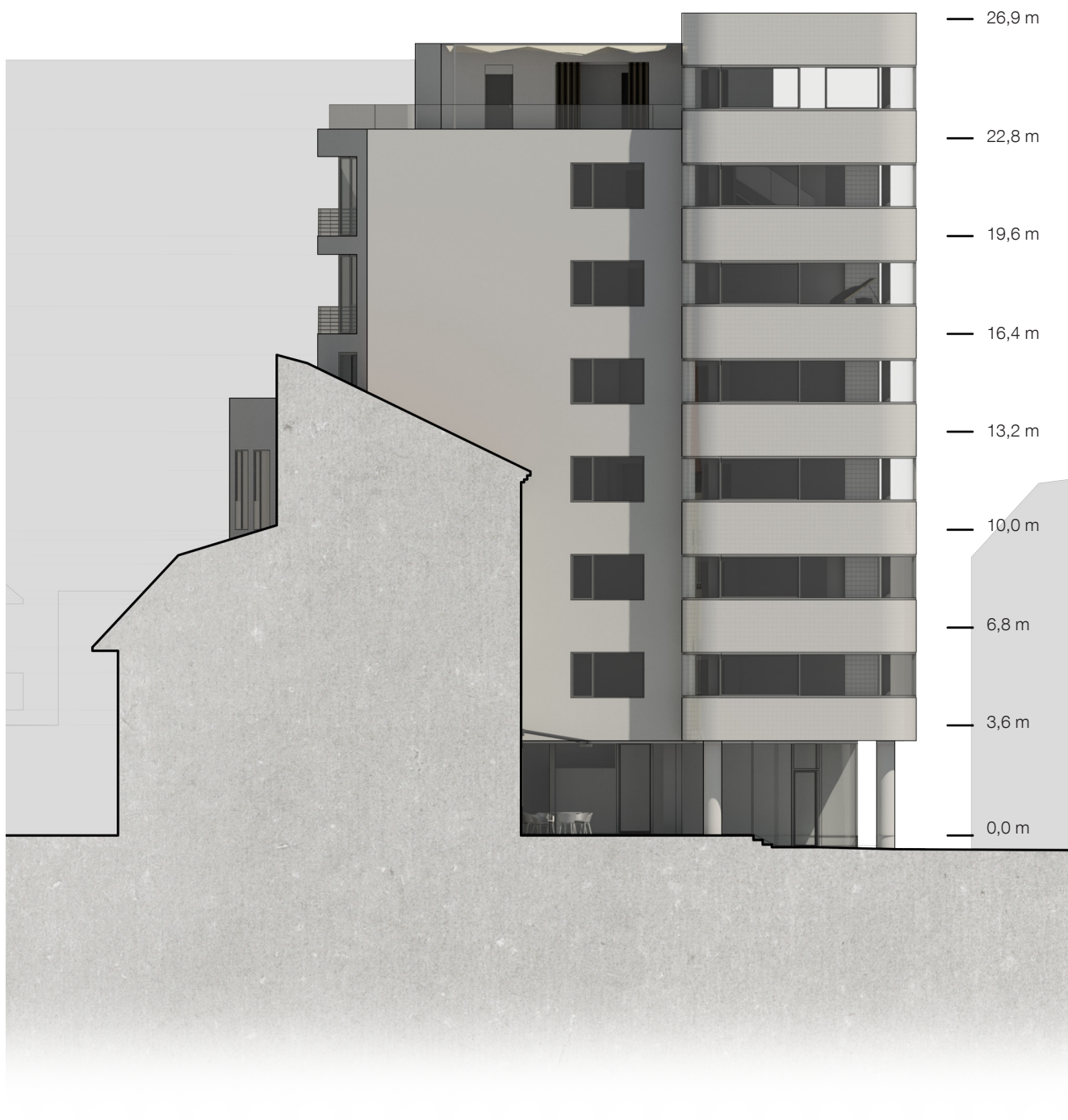




Řez podélný 1:200



Pohled jižní 1:200



Pohled západní 1:200



Pohled severní 1:200




Administrativní budova

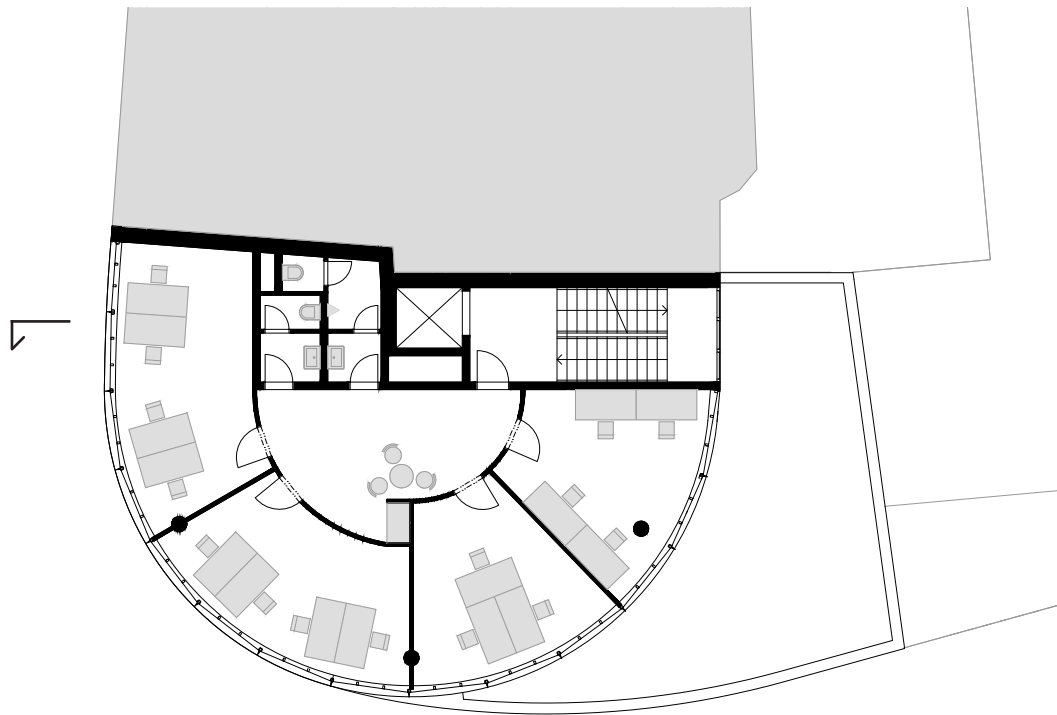
Administrativní budova tvoří jihozápadní nároží Římského náměstí. Novostavba vyplňuje komplikovanou proluku, ve které ukončuje řadu pětipodlažních činžovních domů ze strany ulice Masarikovy a reaguje uskočením hmoty na třípodlažní sousední objekt.

Administrativní budova je koncipována jako „shell and core“, kdy pouze jádro domu je pevně dáno a navržený „fit out“ (rozvržení příček) představuje pouze jedno z možných řešení. Tento návrh zastupuje řešení s jediným nájemcem, avšak v případě potřeby bylo by možné budovu provozovat i po patrech.

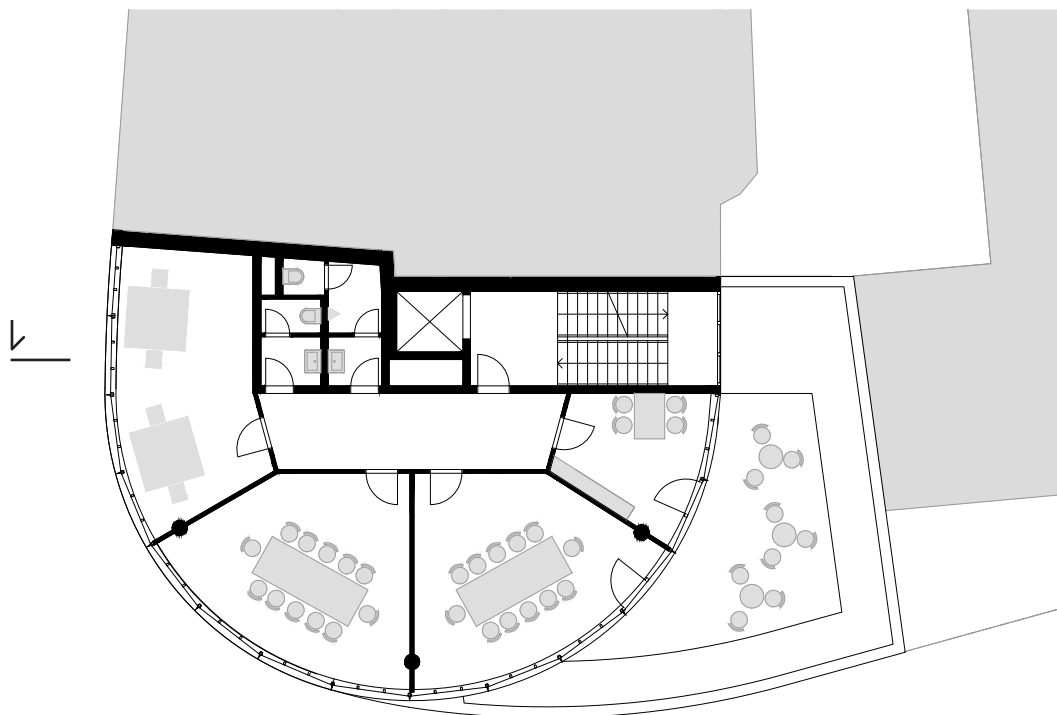
Administrativní budova má šest nadzemních podlaží a jedno podzemní. V podzemní jsou pouze technické místnosti. V návrhu jsou respektovány a nenarušeny historické sklepy, které se pod částí objektu nachází. V návrhu je naznačeno možné zpřístupnění těchto prostor, návrh nepočítá se spřístupněním sklepů pro veřejnost. Administrativní patro ve 2. NP a 3. NP má pronajimatelnou plochu 170 m², v horních podlažích 4., 5., 6. NP pak 115 m². Ve 4. NP se nachází jednacím místosti s přístupem na terasu. Tato terasa by byla obklopena zelenou střechou a vzrostlejší vegetace by byla umístěna v květináčích. V přízemním podlaží je v recepci použito protipožární mobilní clony.

Na budově je užito pouze třech hlavních materiálů: hliníkových rámu s tmavě šedou povrchovou úpravou, skla, betonu v parteru.

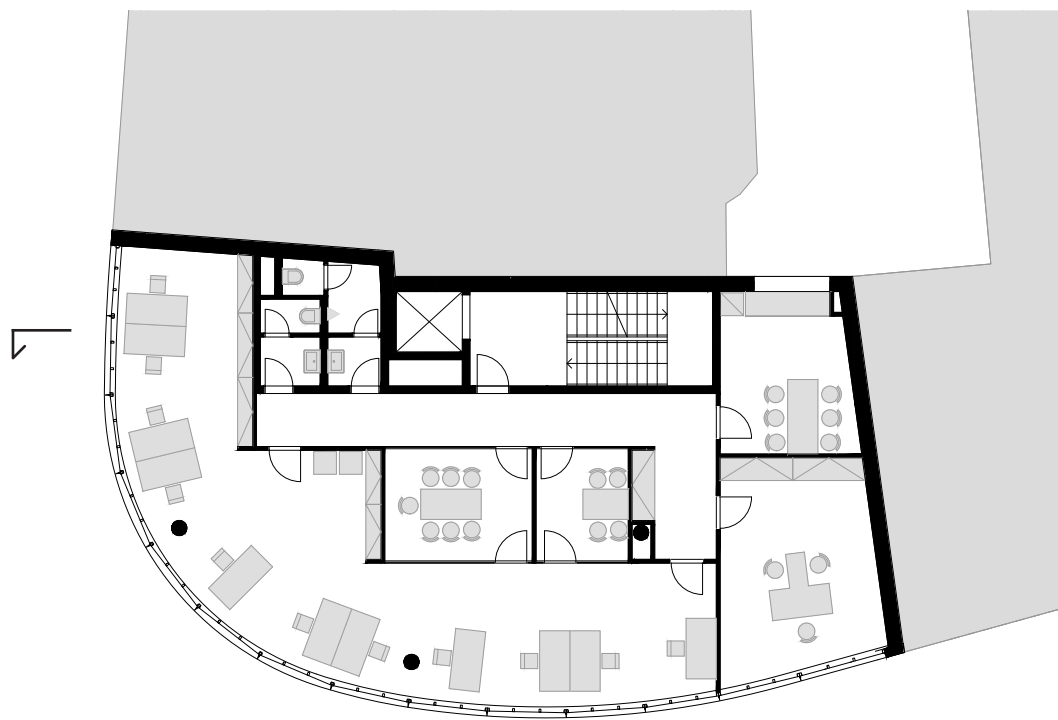




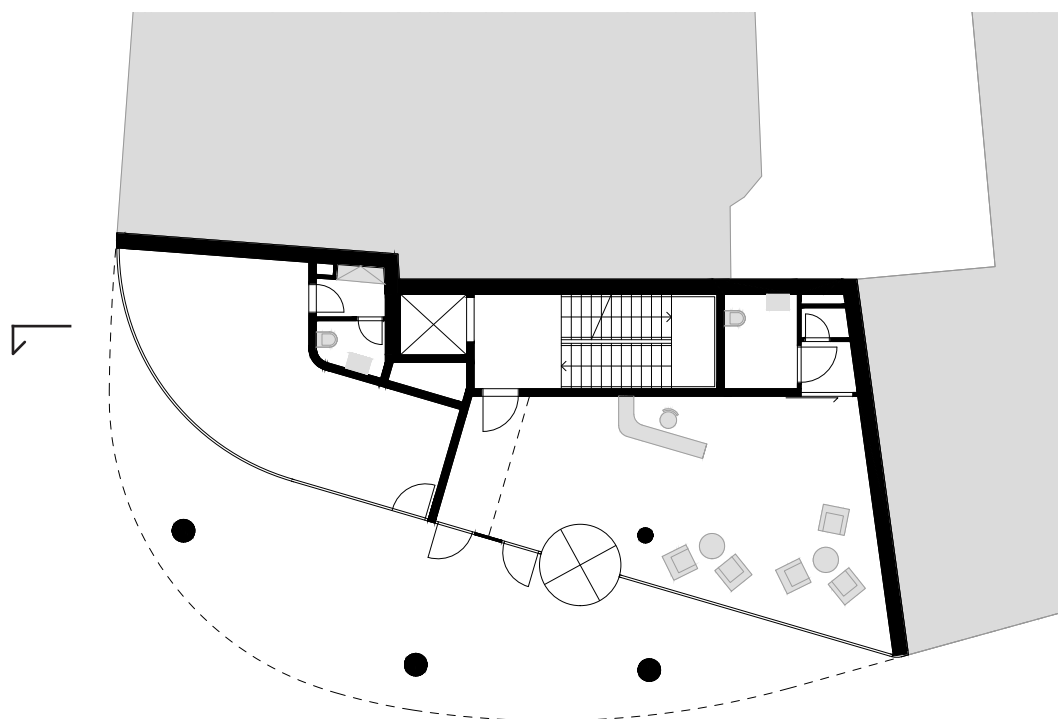
Pūdorys 5-6NP 1:200



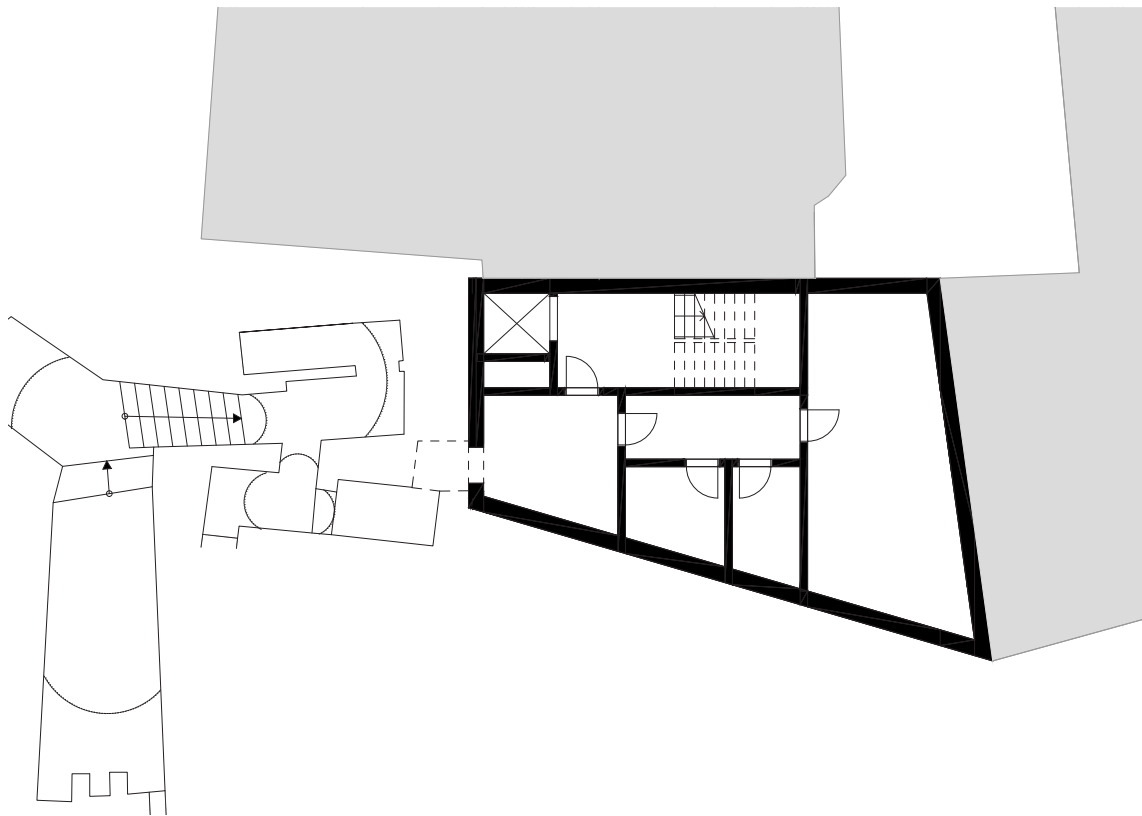
Pūdorys 4NP 1:200



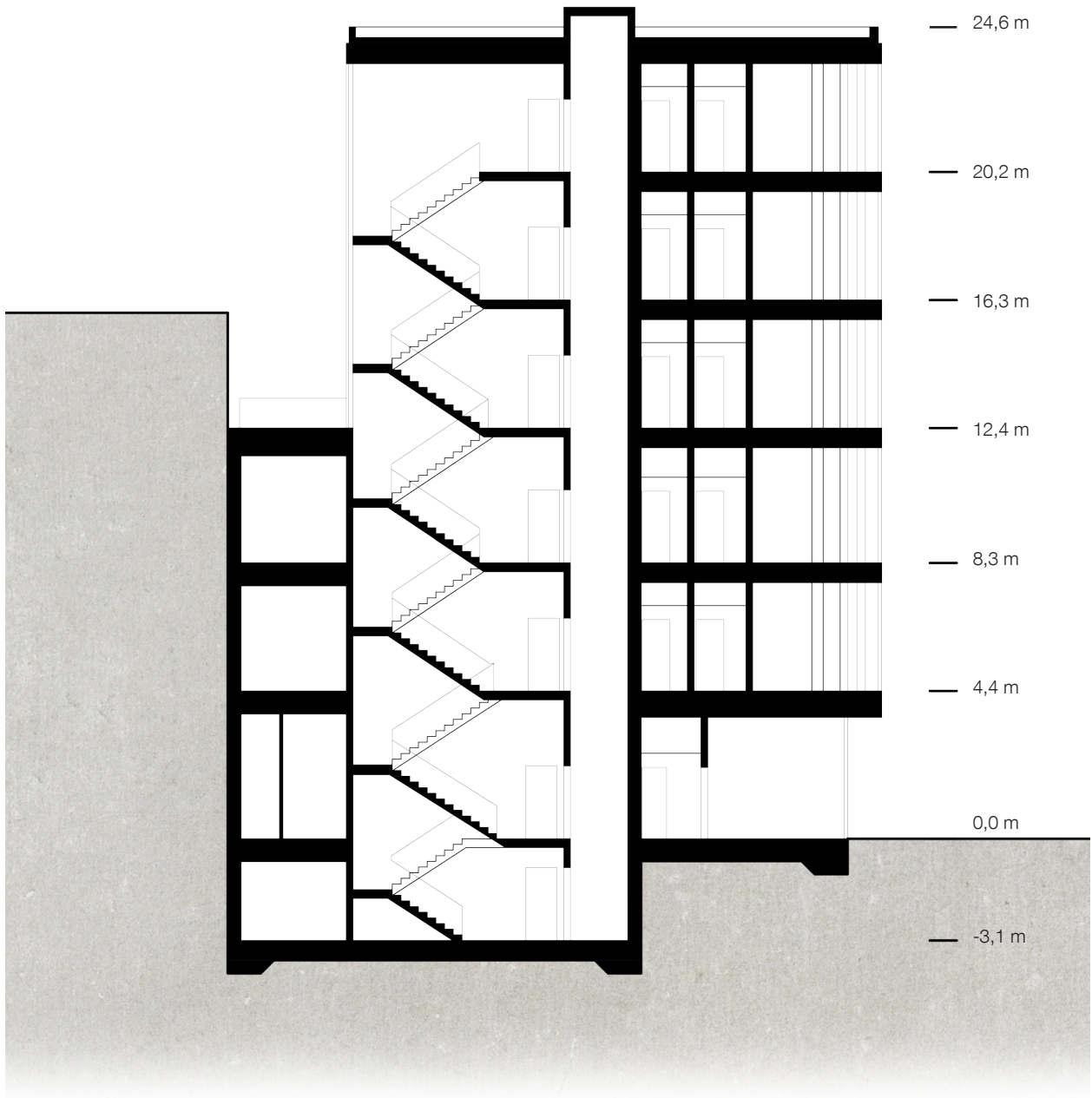
Pūdorys 2-3NP 1:200




Pūdorys 1NP 1:200



Pūdorys 1PP 1:200 ⊖



Řez podélný 1:200



Pohled jižní 1:200



Pohled západní 1:200





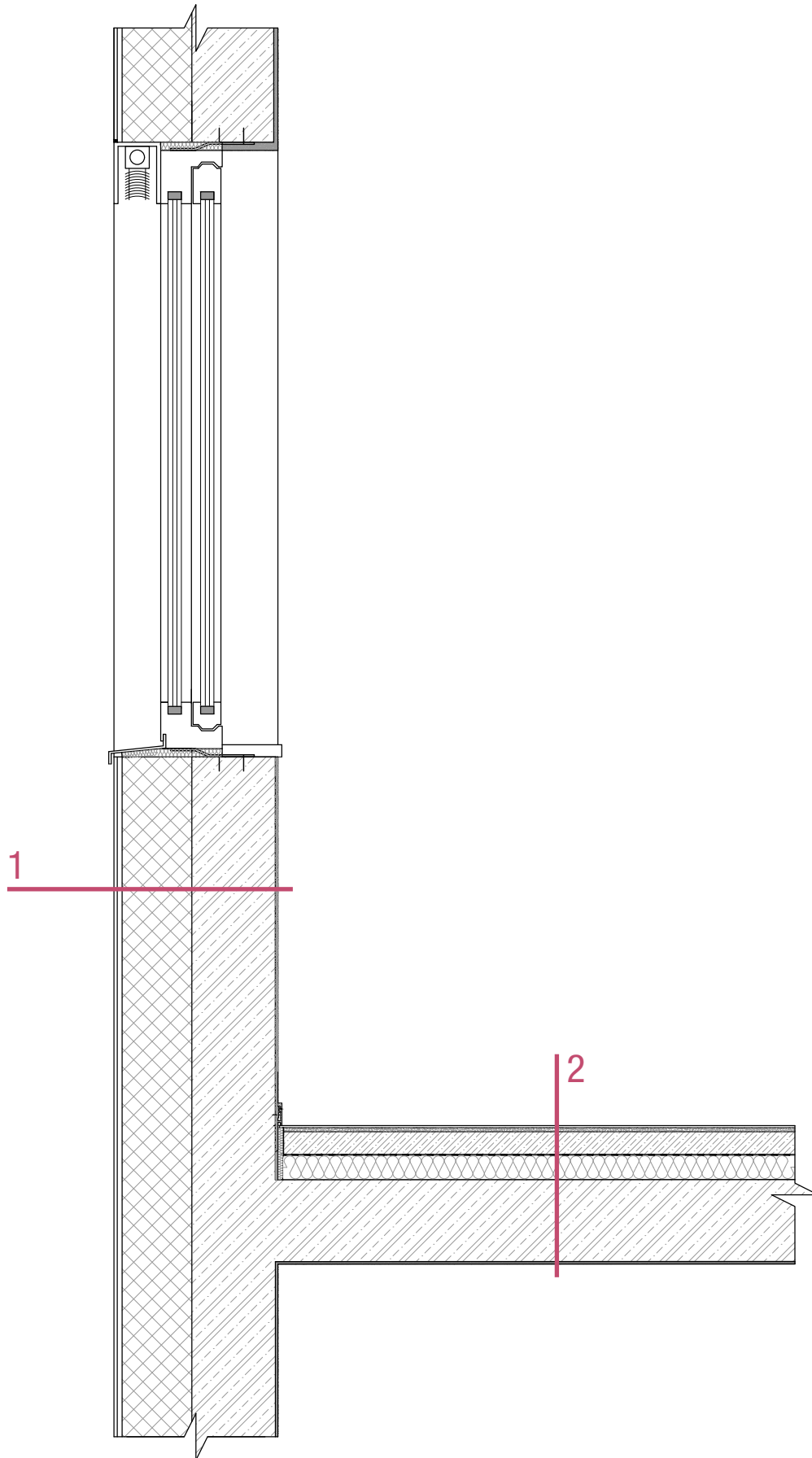






VIZUALIZACE

- _Vizualizace 01 - Celkový pohled na Římské náměstí
- _Vizualizace 02 - Pohled na administrativní budovu
- _Vizualizace 03 - Pohled ze dvora U Kamenné panny na bytový dům



TECHNICKÝ DETAIL

M 1:15

V rámci návrhu technického detailu jsem řešil řez fasádou bytového domu v jeho věžové části. Věž bytového domu je obložena keramickým obkladem a okno v řezu je posuvné.

1 | keramický obklad tl. 8 mm
lepidlo tl. 12 mm
extrudovaný polystyrén tl. 180 mm
železobeton tl. 200 mm
omítka

2 | marmoleum tl. 4 mm
lepidlo tl. 0,2 mm
samonivelační stěrka tl. 10 mm
betonová mazanina (vyztužená, oka 100/100 průměr 6 mm) tl. 55 mm
separační PE fólie tl. 0,8 mm
kročejeová izolace Steprock ND tl. 60 mm
železobeton tl. 200 mm
omítka

ZÁVĚR

Současná neutěšená podoba Římského náměstí je jednou z mála výjimek v jinak velkoryse zrekonstruovaném historickém středu města Brna. Projekty revitalizací veřejných ploch v centru od náměstí Svobody po Zelný trh dávají Brnu pozitivní vizitku moderního města. Zpracovaných kvalitních návrhů revitalizací pro Římské náměstí je bezpočet. Má diplomová práce se, jak sám věřím, řadí mezi jeden z nich. Nezbývá než věřit, že se i Římské náměstí, po vzoru zbytku centra, jednou dočká nové podoby.

Bibliografie

KOHOUT, Michal, David TICHÝ a Filip TITTL. Collective housing: a spatial typology. Přeložil Lucie MERTLÍKOVÁ. V Praze: České vysoké učení technické, Fakulta architektury, Ústav nauky o budovách, 2015. ISBN 978-80-01-05848-0.

JORDÁNKOVÁ, Hana a Ludmila SULITKOVÁ. Brno. Praha: Paseka, 2008. Zmizelá Morava - Brno. ISBN 978-80-7185-916-1.

SVOBODA, Aleš. Brněnské podzemí. Brno: R-atelier, 2001-. ISBN 80-902985-0-8.

PELČÁK, Petr. Brno architektura, 1918-1939. Brno: Centrum architektury, c2012. ISBN 978-80-905330-0-4. ISSN brno.architektura1918-1939.

NEUFERT, Ernst, NEUFERT, Peter, ed. Navrhování staveb: zásady, normy, předpisy o zařízeních, stavbě, vybavení, nárocích na prostor, prostorových vztazích, rozměrech budov, prostorech, vybavení, přístrojích z hlediska člověka jako měřítka a cíle : příručka pro stavební odborníky, stavebníky, vyučující i studenty. 2. české vyd. Praha: Consultinvest, 2000. ISBN 978-80-901486-6-6.

Soutěžní podklady k „ŘÍMSKÉ NÁMĚSTÍ“ V BRNĚ Ideová urbanisticko-architektonická veřejná jednokolová soutěž. 2010

Konzultanti

Vedoucí práce: prof. Ing. arch. Ján Stempel
Odborný asistent: Ing. arch. Ondřej Beneš Ph.D.
Krajiná architektura: Ing. Klára Salzmann, Ph.D.
Požární bezpečnost: Ing. Stanislava Neubergová, Ph.D.