

C. SITUAČNÍ VÝKRESY:

C.1. SITUACE ŠIRŠÍCH VZTAHŮ (1:1000)

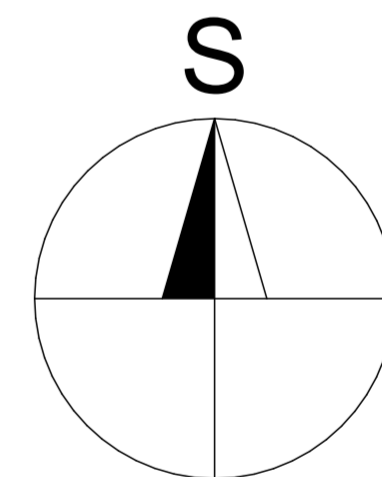
C.2. KATASTRÁLNÍ SITUACE (1:1000)

C.3. KOORDINAČNÍ SITUACE (1:200)

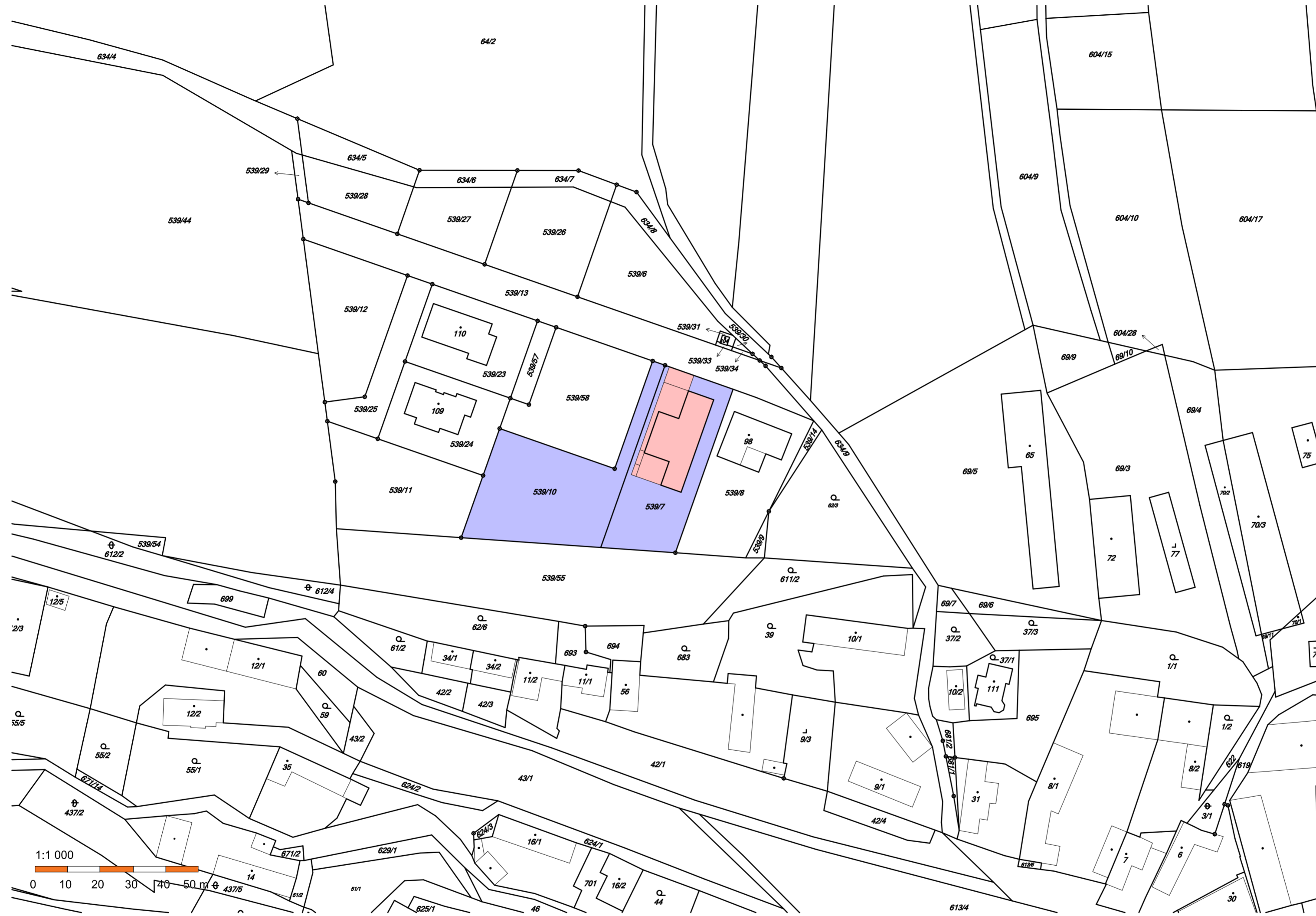


LEGENDA:

- NAVRHOVANÝ OBJEKT + OKOLNÍ PLOCHY
- PARCELY PŘÍSLUŠNÉ K OBJEKTU

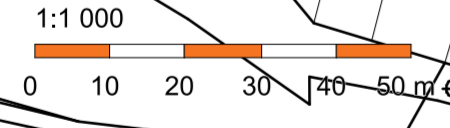
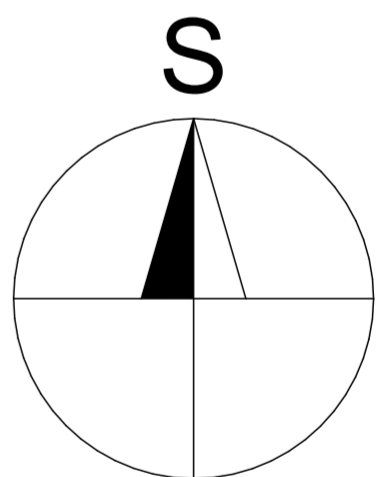


VYPRACOVAL: MARTIN KLOUD	VEDOUCÍ BP: Ing. CTISLAV FIALA, Ph.D.	AKADEM. ROK: 2017/18	ČVUT FAKULTA STAVEBNÍ	
PŘEDMĚT: 124BAPC - BAKALÁŘSKÁ PRÁCE			DATUM	13.4.2018
ZADÁNÍ BP: KONSTRUKČNÍ NÁVRH PASIVNÍHO DOMU V OBCI VÝŽERKY, OKRES PRAHA-VÝCHOD			MĚŘÍTKO	1:1000
VÝKRES: SITUACE ŠIRŠÍCH VZTAHŮ			Č.VÝKRESU	C.1.

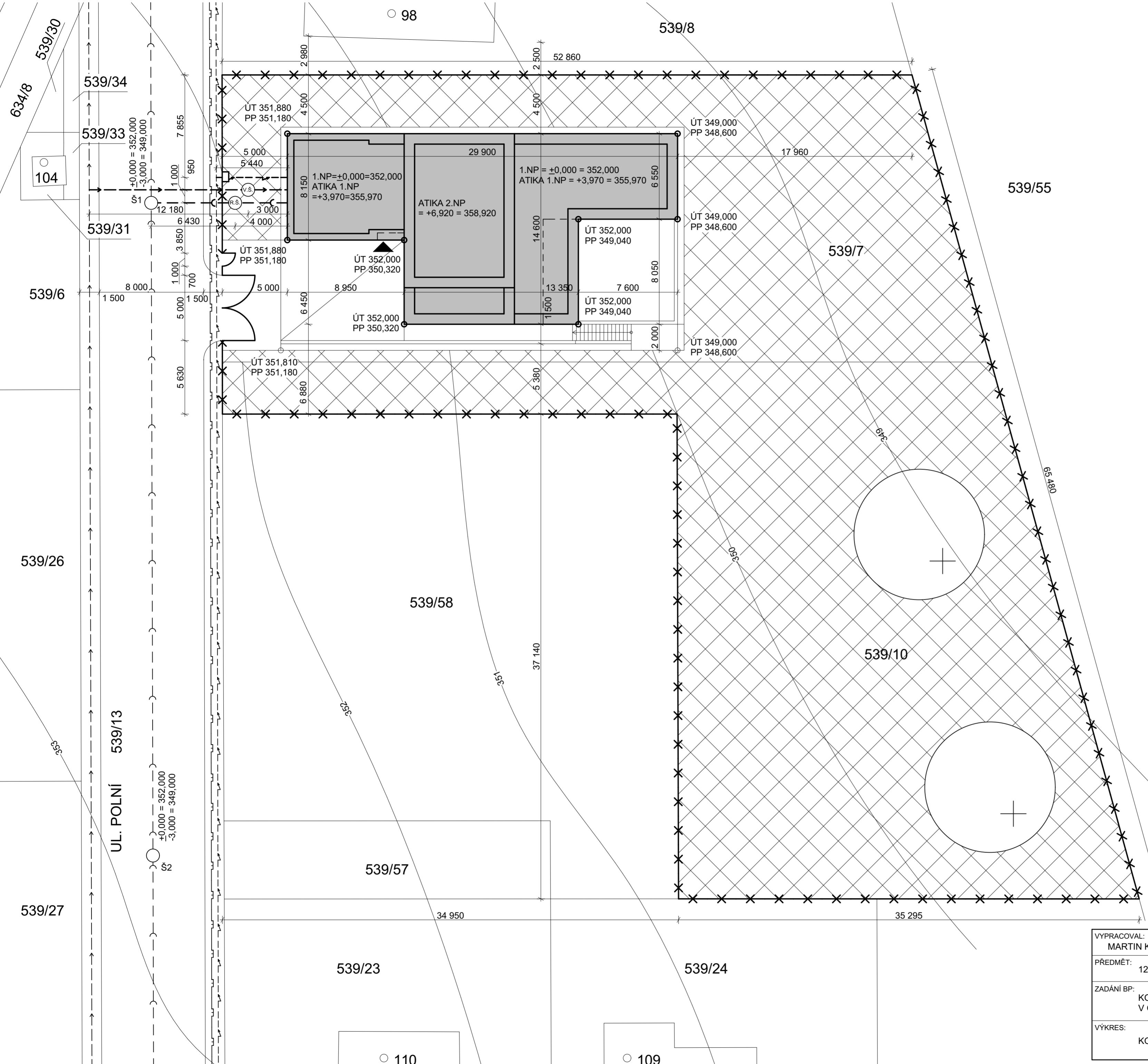


LEGENDA:

- NAVRHOVANÝ OBJEKT + OKOLNÍ PLOCHY
- PARCELY PŘÍSLUŠNÉ K OBJEKTU



VYPRACOVAL: MARTIN KLOUD	VEDOUČÍ BP: Ing. CTISLAV FIALA, Ph.D.	AKADEM. ROK: 2017/18	ČVUT FAKULTA STAVEBNÍ	
PŘEDMĚT: 124BAPC - BAKALÁŘSKÁ PRÁCE				
ZADÁNÍ BP: KONSTRUKČNÍ NÁVRH PASIVNÍHO DOMU V OBCI VÝŽERKY, OKRES PRAHA-VÝCHOD			DATUM	13.4.2018
VÝKRES: KATASTRÁLNÍ SITUACE			MĚŘÍTKO	1:1000
			Č.VÝKRESU	C.2.

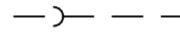
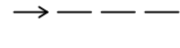
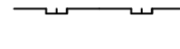
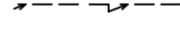


LEGENDA:

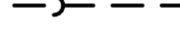


-  NAVRHOVANÝ OBJEKT
-  ZATRAVNĚNÁ PLOCHA
-  ZPEVNĚNÁ PLOCHA
-  NAVRHOVANÝ STROM
-  HRANICE POZEMKU

R.Š. - REVIZNÍ ŠACHTA KANALIZACE Ø 1000 mm
 V.Š. - VODOMĚRNÁ ŠACHTA Ø 1000 mm

SÍŤE:

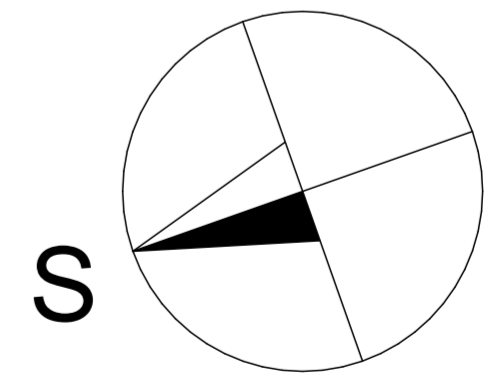
-  KANALIZACE JEDNOTNÁ (SPLAŠKOVÉ + DEŠŤOVÉ ODP. VODY)
-  VODOVOD
-  PLYNOVOD STL
-  ELEKTRO KABEL NN

PŘÍPOJKY:

-  KANALIZACE JEDNOTNÁ (SPLAŠKOVÉ + DEŠŤOVÉ ODP. VODY)
-  VODOVOD
-  ELEKTRO KABEL NN

VÝMĚRY:

OBESTAVĚNÝ PROSTOR: 1555,14 m³
 ZASTAVĚNÁ PLOCHA: 317,63 m²
 ZPEVNĚNÁ PLOCHA: 242,54 m²
 ZATRAVNĚNÁ PLOCHA: 2022 m²
 PARCELY CELKEM: 2588 m²



VYPRACOVAL: MARTIN KLOUD	VEDOUČÍ BP: Ing. CTISLAV FIALA, Ph.D.	AKADEM. ROK: 2017/18	ČVUT FAKULTA STAVEBNÍ	
PŘEDMĚT: 124BAPC - BAKALÁŘSKÁ PRÁCE				
ZADÁNÍ BP: KONSTRUKČNÍ NÁVRH PASIVNÍHO DOMU V OBCI VÝŽERKY, OKRES PRAHA-VÝCHOD			DATUM	11.4.2018
VÝKRES: KOORDINAČNÍ SITUACE			MĚŘÍTKO	1:200
			Č.VÝKRESU	C.3.