

ŠIRŠÍ VZTAHY SÍDLA



ZDROJ: <https://www.czso.cz/csu/czso/statisticky-pruvodce-obcemi-jihoceskeho-kraje-2016>

VYSVĚTLIVKY

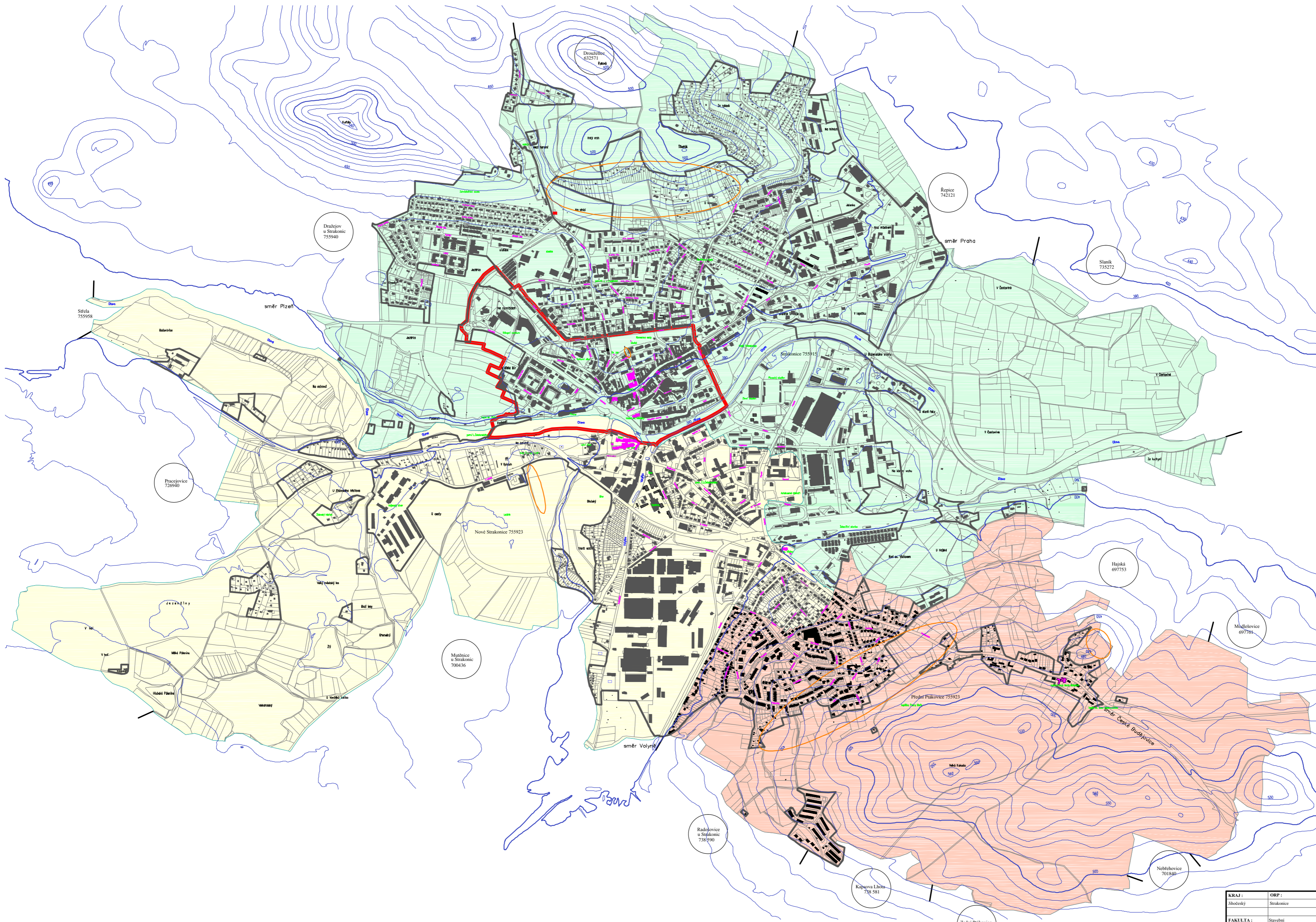
- silnice I. třídy
- silnice II. třídy
- silnice III. třídy
- letecký koridor
- plynovod VVTL
- el. vedení VN a VVN
- hranice ORP
- sídlo s pověřeným obecním úřadem
- sídlo ORP
- zájmové území AČR
- ochranné pásmo letiště
- krajinná památková zóna
- městská památková rezervace
- nadmístní rozvojová oblast - NOB I
- památný strom
- vesnická památková zóna
- úSES - nadregionální biokoridory
- úSES - nadregionální biocentra

Legenda

- Hranice řešeného území
- Elektrizovaná železnice
- Neelektrizovaná železnice
- Silnice I. třídy
- Silnice II. třídy
- Silnice III. třídy
- Letecký koridor
- Plynovod VVTL
- El. vedení VN a VVN
- Hranice ORP
- Sídlo s pověřeným obecním úřadem
- Sídlo ORP
- Zájmové území AČR
- Ochranné pásmo letiště
- Krajinná památková zóna
- Městská památková rezervace
- Nadmístní rozvojová oblast - NOB I
- Památný strom
- Vesnická památková zóna
- ÚSES - nadregionální biokoridory
- ÚSES - nadregionální biocentra


ORP:	ORP Strakonice	UTPRAVČI:	BIOLOGOVÉ:		
PARCELNÍ:		PRŮMĚR:		FORMÁT:	A4
STATISTIKA:		PRŮMĚR:		NEŘÍZENÍ:	1:50 000
URBANISTICKÁ STUDIE					
VYBRANÝCH VEŘEJNÝCH PROSTRANSTVÍ					
VE STRAKONICÍCH					
ORP:		ARTEFICIÁLNÍ:		ČÍSLO:	1
ŠIRŠÍ VZTAHY SÍDLA					

SPRÁVNÍ A VÝŠKOVÉ ČLENĚNÍ SÍDLA



LEGENDA

- Budovy
- K.ú. Přední Ptákovice
- K.ú. Strakonice
- K.ú. Nové Strakonice
- Hranice katastrální
- Hranice zastavěného území
- Hranice řešeného území
- Výhledková místa
- Kulturní památky
- Významná místa
- Názvy ulic
- Vrstevnice
- Sousední k.ú.




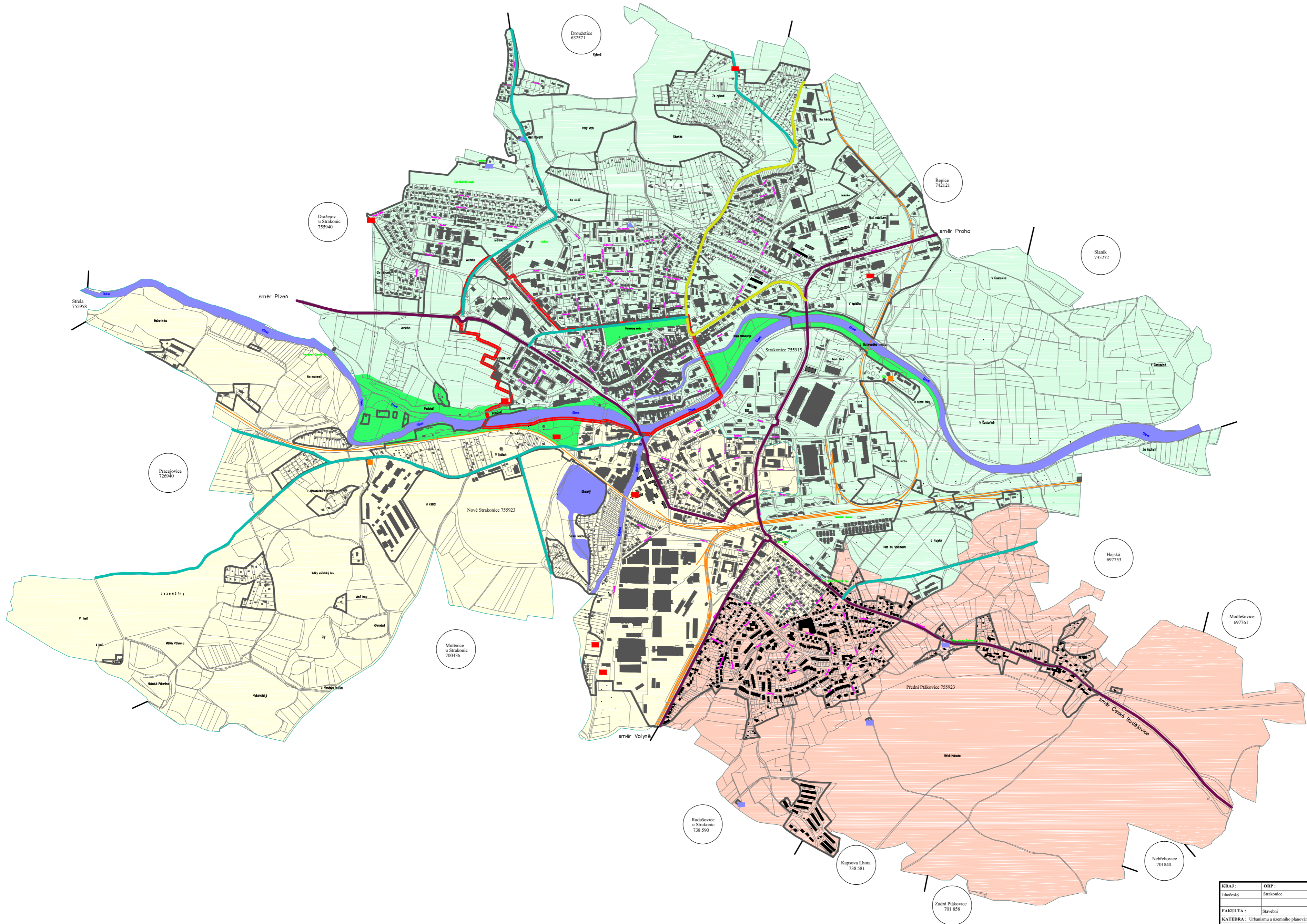
KRAJ : Jihočeský	ORP : Strakonice	VYPRACOVAL : Bc. Jakub Kofrán	KONTROLOVAL : Ing. Václav Jemel, Ph.D.
FAKULTA : Stavěbní			
KATEDRA : Urbanismus a územního plánování	PŘEDMĚT : Diplomová práce		
URBANISTICKÁ STUDIE VYBRANÝCH VEŘEJNÝCH PROSTRANSTVÍ VE STRAKONICÍCH		FORMÁT : A2	ČÍSLO VÝKRESU : 1
OBSAH : SPRÁVNÍ A VÝŠKOVÉ ČLENĚNÍ SÍDLA		MĚŘÍTKO : 1:15 000	ČÍSLO VÝKRESU : 2
		DATUM : 26.2.2018	
		OBOR : Stř.	
		ROČNÍK : Druhý	
		ARČILČÍSLO : 1	




SPRÁVNÍ ČLENĚNÍ A INFRASTRUKTURA SÍDLA

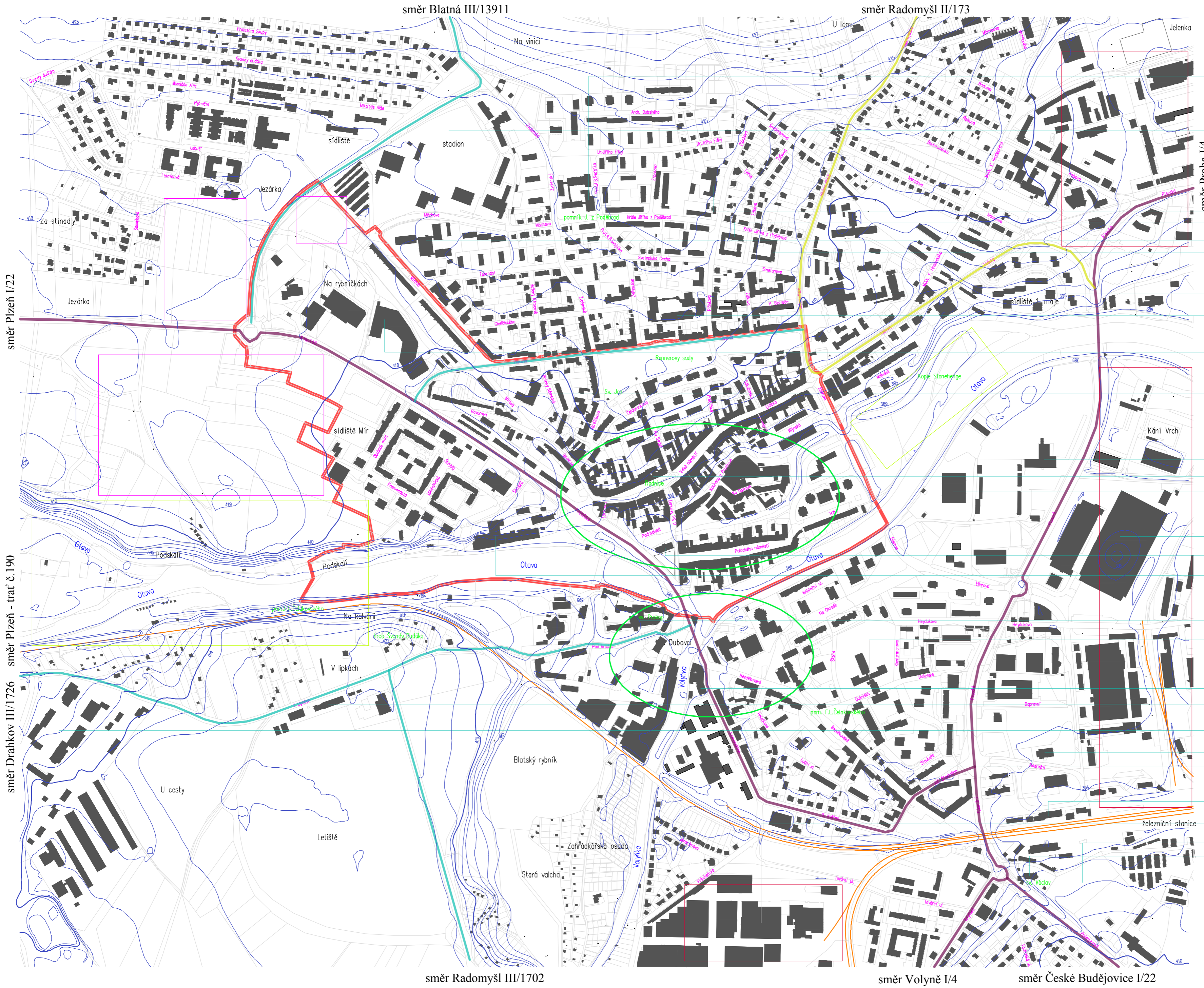
LEGENDA

-  Budovy
-  K.ú. Přední Ptákovice
-  K.ú. Strakonice
-  K.ú. Nové Strakonice
-  Plochy městské zeleně
-  Vodní plochy
-  Hranice katastrální
-  Hranice zastavěného území
-  Hranice řešeného území
-  Železniční trať
-  Silnice I. třídy
-  Silnice II. třídy
-  Silnice III. třídy
-  Sousední k.ú.
-  Významná místa
-  Názvy ulic
-  Vodojem / Čerpací stanice
-  Čistírna odpadních vod
-  Trafostanice



KRAJ:	ORP:	VYPRACOVAL:	KONTROLOVAL:	
Jihočeský	Strakonice	Bc. Jakub Kotán	Ing. Václav Jentl, Ph.D.	
FAKULTA:	Stavební	PŘEDMĚT:	Diplomová práce	FORMÁT:
KATEDRA:	Urbanismus a územního plánování			I A2
AKCE:	URBANISTICKÁ STUDIE VYBRANÝCH VEŘEJNÝCH PROSTRANSTVÍ VE STRAKONICÍCH			MĚŘÍTKO:
				1:15 000
				DATUM:
				26.2.2018
				OBOR:
				St-2
				ROČNÍK:
				Druhý
OBSAH:	SPRÁVNÍ ČLENĚNÍ A INFRASTRUKTURA SÍDLA	ARCH.ČÍSLO:	ČÍS.VÝKRESU:	
		1	3	

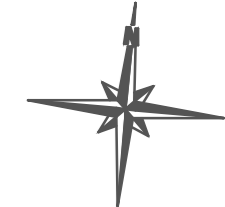
ŠIRŠÍ VZTAHY ŘEŠENÉHO ÚZEMÍ



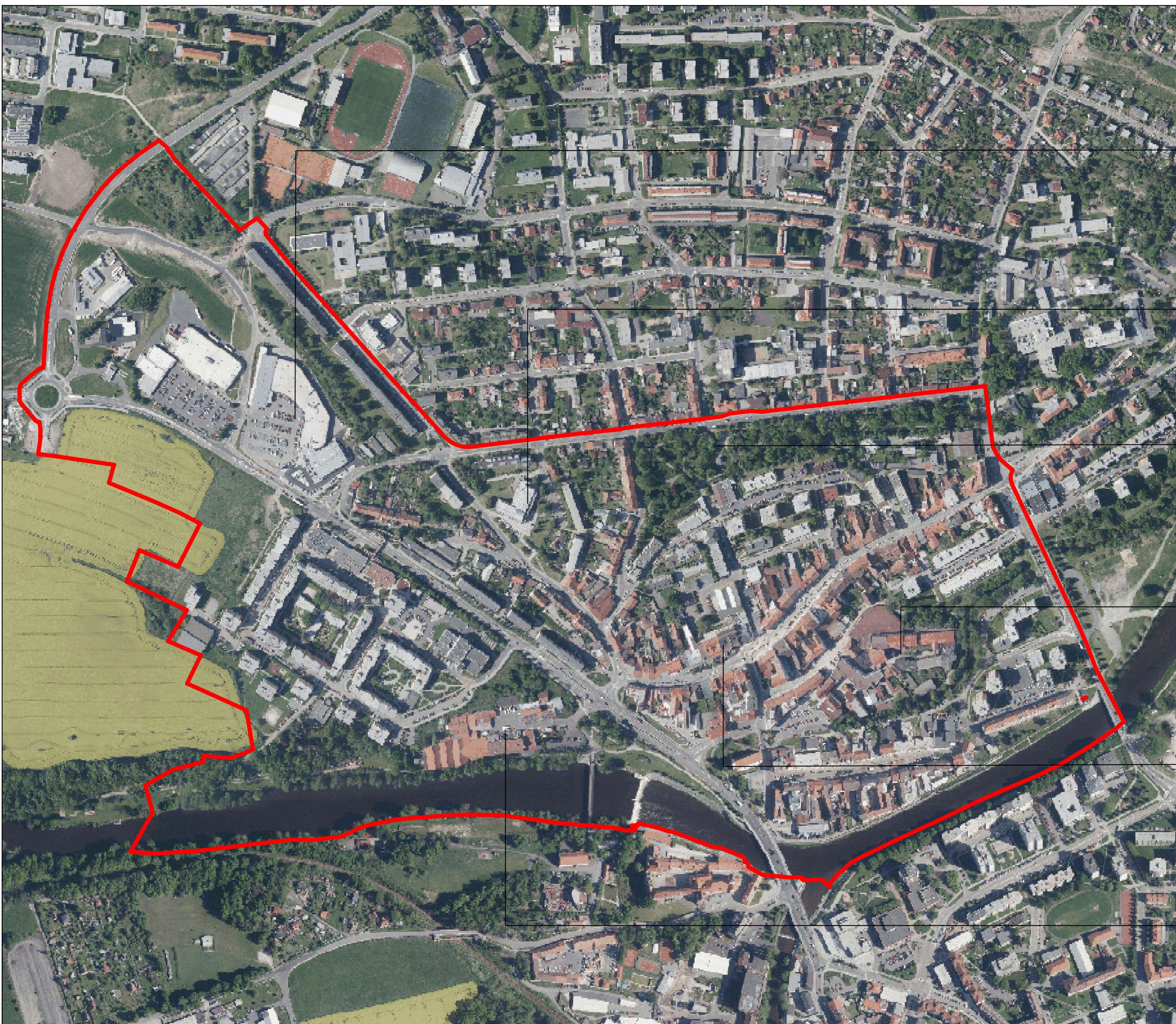
LEGENDA

- Budovy
- Rozvojová zóna
- Rekreační zóna
- Průmyslová zóna
- Hranice katastrální
- Hranice řešeného území
- Železniční trať
- Silnice I. třídy
- Silnice II. třídy
- Silnice III. třídy
- Vrstevnice
- Hlavní urbanistická centra
- sv. Prokop Významná místa
- Jezárka Místní polohopisné názvy
- Labuť Názvy ulic

- Základní škola
- Atletický a fotbalový stadion
- Police ČR
- Městský úřad
- Gymnázium
- Okresní soud a Katastrální úřad
- Nemocnice
- Střední průmyslová škola
- Obchodní centrum
- Kulturní dům
- Plavecký stadion
- Radnice
- Zimní stadion
- Adient (Fezko)
- Kostel sv. Markéty
- Pivovar
- Hrad
- Základní škola
- Kino
- Letiště
- Vojenský útvar
- Autobusové nádraží
- Teplárna
- Vlakové nádraží
- ČZ a.s.
- Hřbitov
- Kostel sv. Václava




KRAJ: Jihočeský	ORP: Strakonice	VYPRACOVAL: B. Jakub Kotín	KONTROLOVAL: Ing. Václav Jetel, Ph.D.
FAKULTA: Stavební			
KATEGORIE: Urbanismus a územního plánování		PŘEDMĚT: Diplomová práce	
URBANISTICKÁ STUDIE			
VYBRANÝCH VEŘEJNÝCH PROSTRANSTVÍ			
VE STRAKONICÍCH			
OBŠAŤ: ŠIRŠÍ VZTAHY ŘEŠENÉHO ÚZEMÍ	FORMÁT: I A2	MĚŘÍTKO: 1:6.000	DATA: 25.2.2018
	OROR: S1.2	ROČNÍK: Druhý	ARCHČÍSLO: 1
	ČÍS.VÝKRESU: 4		




1) Obchodní centrum




2) Kulturní dům




3) Rennerovy sady




4) Průmyslový areál Ostrov



5) Radnice

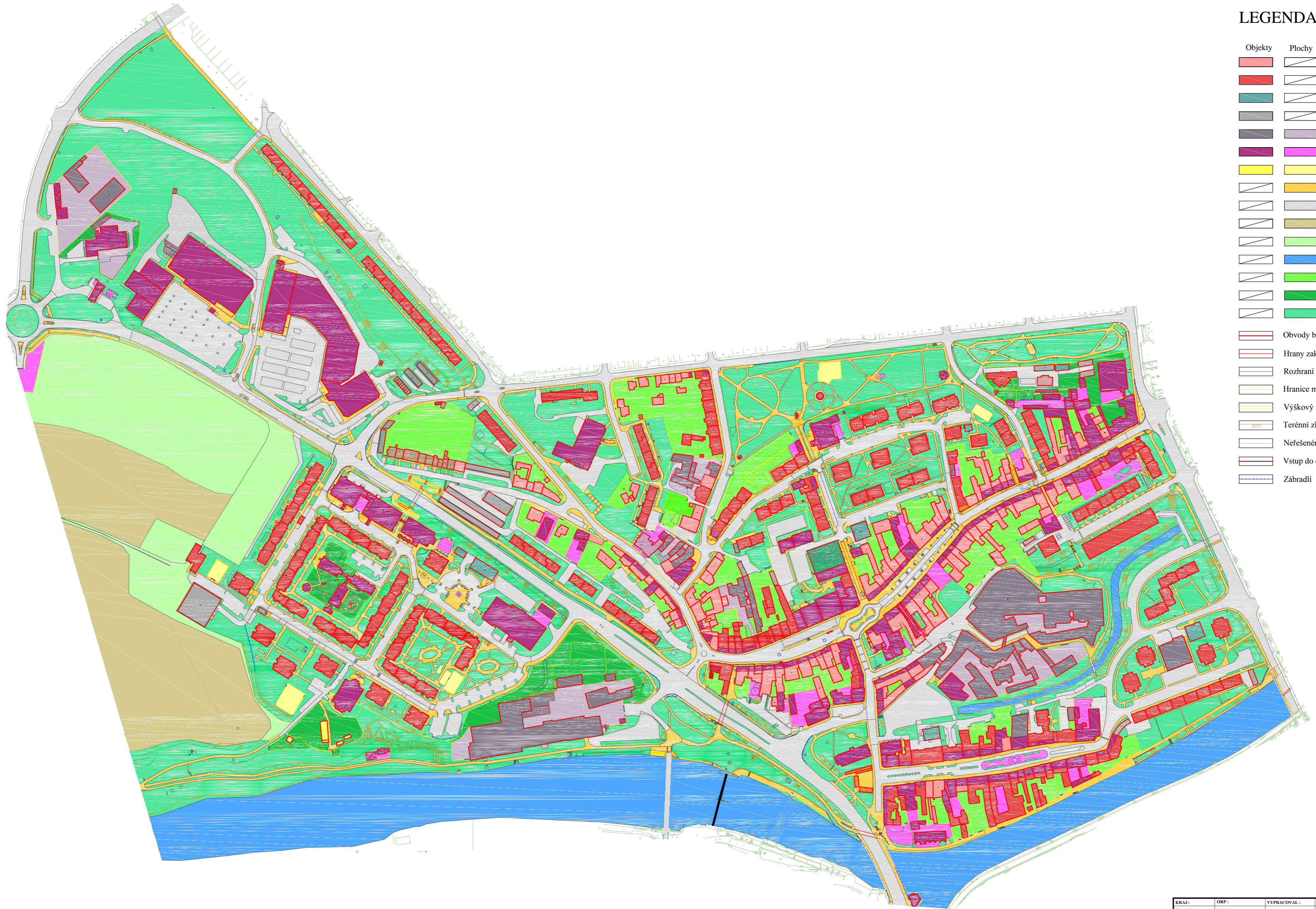


6) Pivovar




Aut.:	ČMÚP	PRŮVAZOVÁNÍ:	ADOPCE PRŮVAZOVÁNÍ:		
Autorky:	Veronika Št. Šedá-Polová	PRŮVAZOVÁNÍ:	ADOPCE PRŮVAZOVÁNÍ:		
ADOPCE PRŮVAZOVÁNÍ:	Veronika Št. Šedá-Polová	PRŮVAZOVÁNÍ:	ADOPCE PRŮVAZOVÁNÍ:	FORMÁT:	A4
KALENDÁŘ:	Průvažení a územní studie	PRŮVAZOVÁNÍ:	ADOPCE PRŮVAZOVÁNÍ:	ŠKALA:	1:1000
NAZEV:	URBANISTICKÁ STUDIE VYBRANÝCH VEŘEJNÝCH PROSTRANSTVÍ VE STRAKONICÍCH			STAV:	002
OBDOBÍ:				STAV:	002
ORIGINÁL:	ORTOFOTOMAPA			STRANA:	1
				STRANA:	5

FUNKČNÍ VYUŽITÍ ÚZEMÍ



LEGENDA







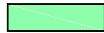
















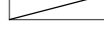



- | | | |
|---------|--------|----------------------------------|
| Objekty | Plochy | |
| | | Bydlení individuální |
| | | Bydlení hromadné |
| | | Technická infrastruktura |
| | | Doprava v klidu - garáže |
| | | Výroba a skladování - průmysl |
| | | Občanská vybavenost |
| | | Rekreace |
| | | Doprava silniční nemotorová |
| | | Doprava silniční motorová |
| | | Orná půda |
| | | Trvalé travní porosty |
| | | Vodní plochy |
| | | Zeleň soukromá |
| | | Zeleň vyhrazená |
| | | Zeleň veřejná |
| | | Obvody budov |
| | | Hrany zakryté |
| | | Rozhraní materiálů |
| | | Hranice majetkoprávní (oplocení) |
| | | Výškový zlom (opěrná zeď) |
| | | Terénní zlom - svahování |
| | | Nefišené objekty a plochy |
| | | Vstup do objektu (na pozemek) |
| | | Zábradlí |


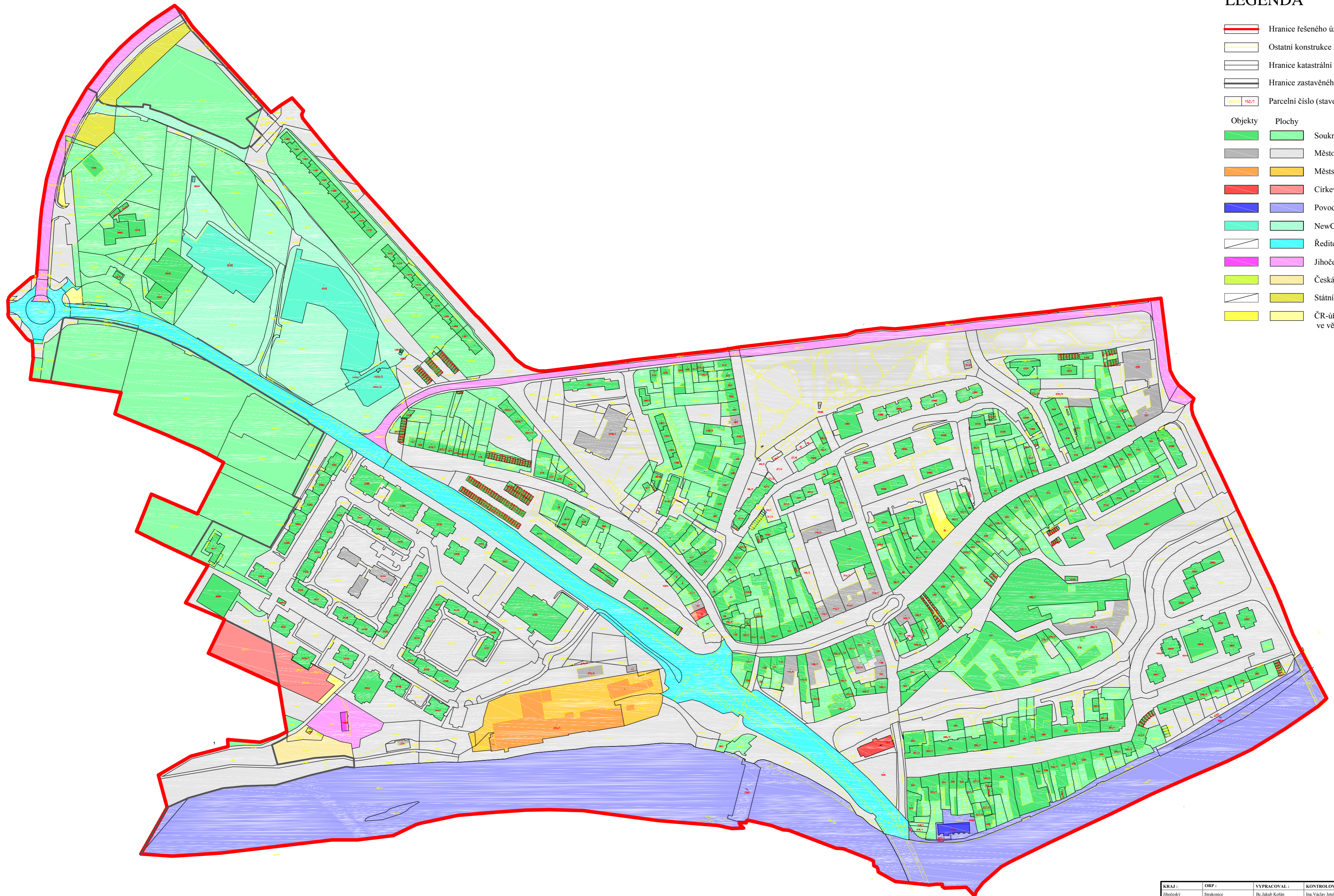



KRAJ:	ORP:	VYPRACOVAL:	KONTROLOVAL:	
Jihočeský	Strakonice	Bc. Jakub Kotán	Ing. Václav Jemel, Ph.D.	
FAKULTA:	Stavební			
KATEDRA:	Urbanismus a územního plánování	PŘEDMĚT:	Diplomová práce	FORMÁT:
AKCE:	URBANISTICKÁ STUDIE VYBRANÝCH VEŘEJNÝCH PROSTRANSTVÍ VE STRAKONICÍCH			I A2
				MĚŘÍTKO:
				1:3 000
				DATUM:
				28.2.2018
				OBOR:
				Stř.
				ROČNÍK:
				Druhý
OBSAH:	FUNKČNÍ VYUŽITÍ ÚZEMÍ		ARCHČÍSLO:	ČÍS.VÝKRESU:
			1	6

MAJETKOPRÁVNÍ VZTAHY

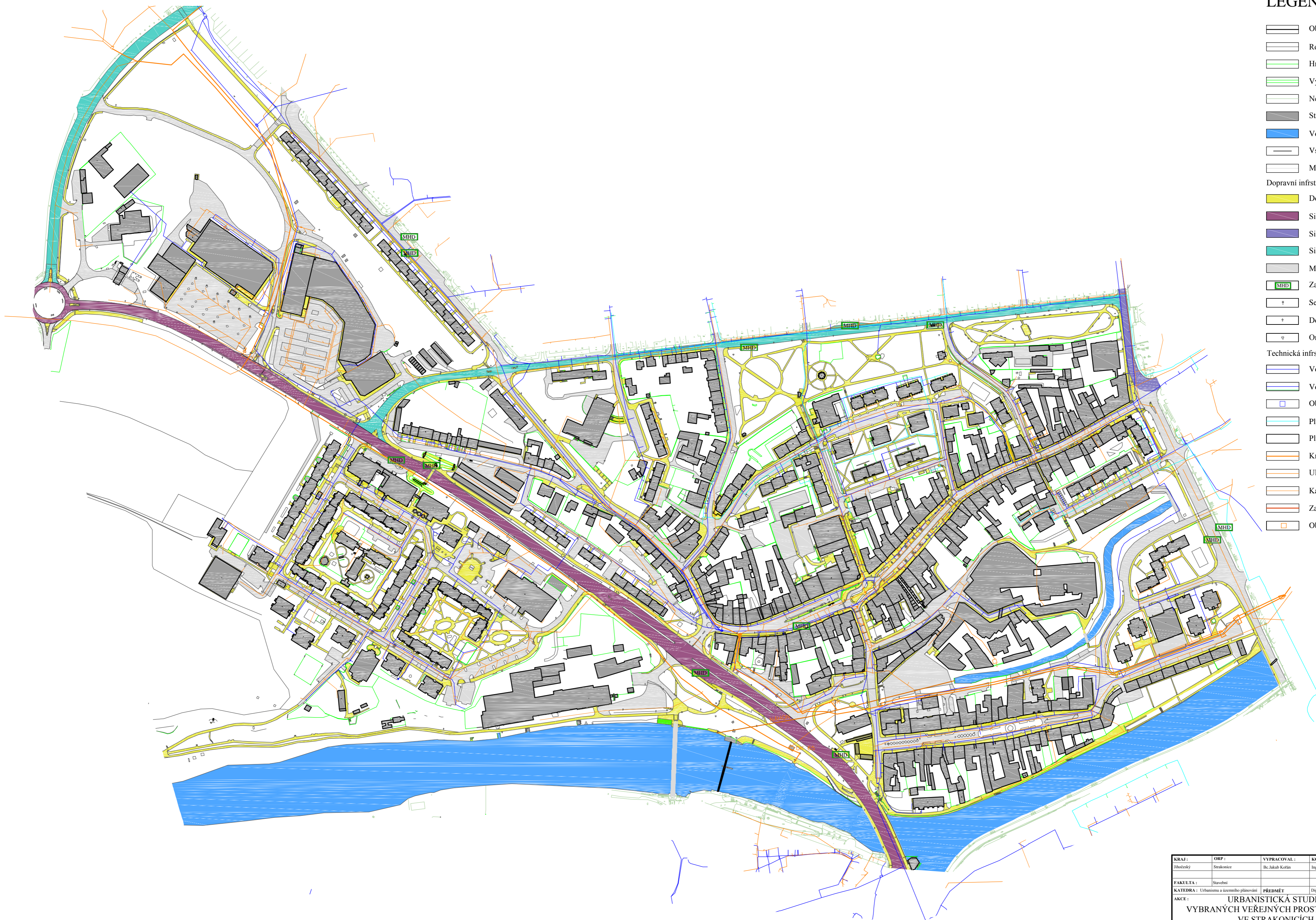
LEGENDA

-  Hranice řešeného území
 -  Ostatní konstrukce a rozhraní
 -  Hranice katastrální
 -  Hranice zastavěného území
 -  Parcelní číslo (stavební/pozemkové)
-
- | Objekty | Plochy | |
|---|---|---|
|  |  | Soukromé |
|  |  | Město Strakonice |
|  |  | Městský pivovar |
|  |  | Církev římsko-katolická |
|  |  | Povodí Vlatavy |
|  |  | NewCo Immo |
|  |  | Ředitelství silnic a dálnic |
|  |  | Jihočeský kraj |
|  |  | Česká tábornická unie |
|  |  | Státní pozemkový úřad |
|  |  | ČR-úřad pro zastupování státu ve věcech majetkoprávních |




KRAJ:	ORP:	VYPRACOVAL:	KONTROLOVAL:	
Jihočeský	Strakonice	B. Jakub Kotán	Ing. Václav Jentl, Ph.D.	
FAKULTA:	Stavební	PŘEDMĚT:	Diplomová práce	FORMÁT:
KATEDRA:	Urbanismus a územního plánování			A2
AKCE:	URBANISTICKÁ STUDIE VYBRANÝCH VEŘEJNÝCH PROSTRANSTVÍ VE STRAKONICÍCH			MĚŘÍTKO:
				1:3 000
				DATUM:
				28.2.2018
				OBOR:
				St-Z
				ROČNÍK:
				Dvaletý
OBSAH:		ARCH.ČÍSLO:	ČÍS.VÝKRESU:	
MAJETKOPRÁVNÍ VZTAHY		1	7	

DOPRAVNÍ A TECHNICKÁ INFRASTRUKTURA



LEGENDA

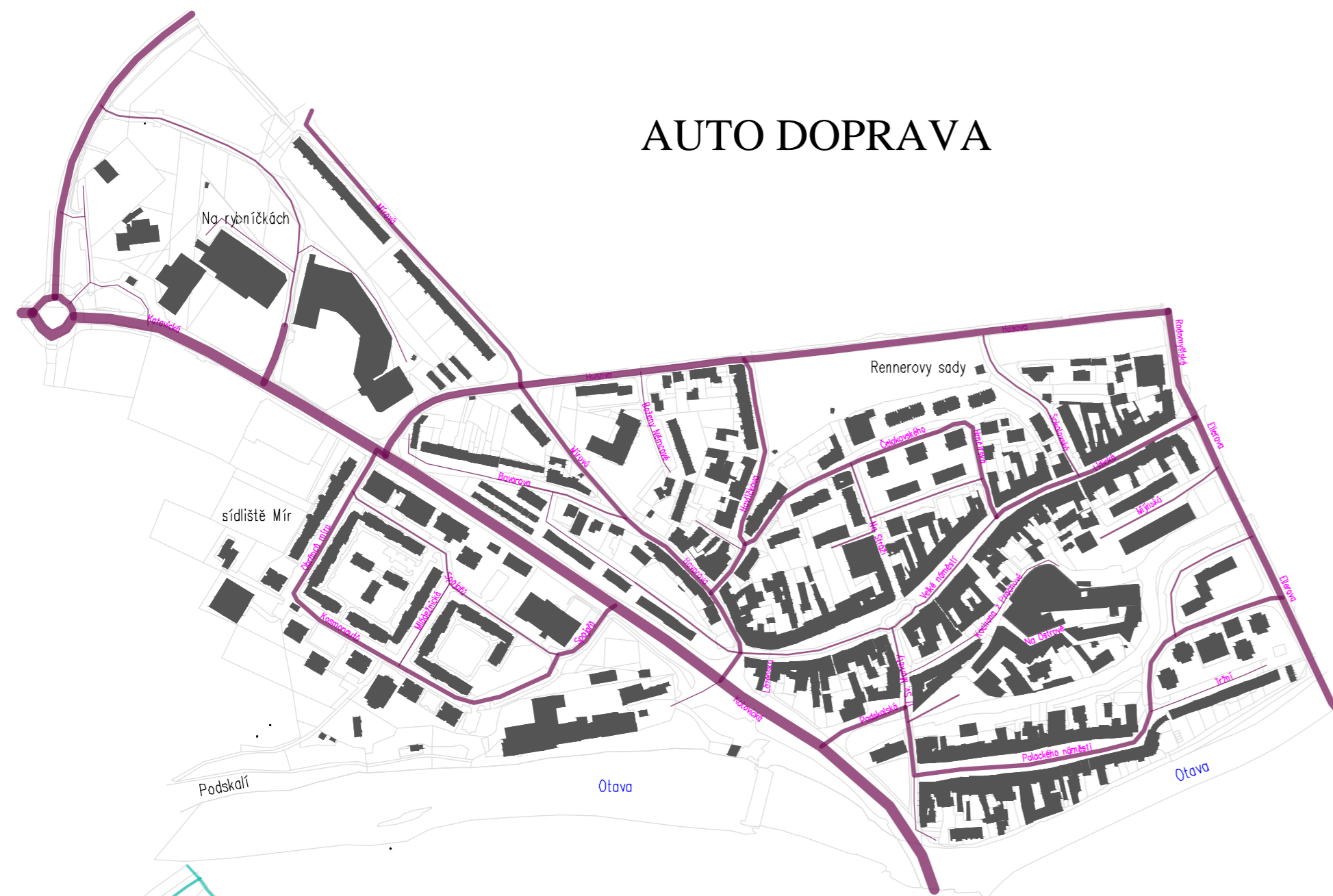
- Obvody budov
- Rozhraní materiálů
- Hranice majetkoprávní (oplocení)
- Výškový zlom (opěrná zeď)
- Nefišené objekty a plochy
- Stavební objekty
- Vodní plochy
- Vstup na pozemek
- Mimoúrovňové křížení
- Dopravní infrastruktura**
- Doprava nemotorová
- Silnice I. třídy
- Silnice II. třídy
- Silnice III. třídy
- Místní komunikace a doprava v klidu
- Zastávka MHD
- Semafor
- Dopravní značení
- Orientační a informační značení
- Technická infrastruktura**
- Vodovodní řad
- Vodovodní přípojky
- Objekty na vodovodu
- Plynovod - NTL
- Plynovodní přípojky
- Kmenová stoka
- Uliční stoka
- Kanalizační přípojky
- Zatrubněný starý náhon
- Objekty na kanalizaci



KRAJ:	ORP:	VYPRACOVAL:	KONTROLOVAL:		
Jihočeský	Strakonice	Bc. Jakub Kotán	Ing. Václav Jemel, Ph.D.		
FAKULTA:	Stavební	PŘEDMĚT:	Diplomová práce	FORMÁT:	
KATEDRA:	Urbanismus a územního plánování	PŘEDMĚT:	Diplomová práce	1 A2	
URBANISTICKÁ STUDIE				MĚŘÍTKO:	
VYBRANÝCH VEŘEJNÝCH PROSTRANSTVÍ				1:3 000	
VE STRAKONICÍCH				DATAUM:	
				2.3.2018	
				OBOR:	
				Stř.	
				ROČNÍK:	
				Druhý	
				ARCH.ČÍSLO:	
				ČÍSLO V KRESU:	
DOPRAVNÍ A TECHNICKÁ INFRASTRUKTURA				1	8

DOPRAVNÍ INTENZITY

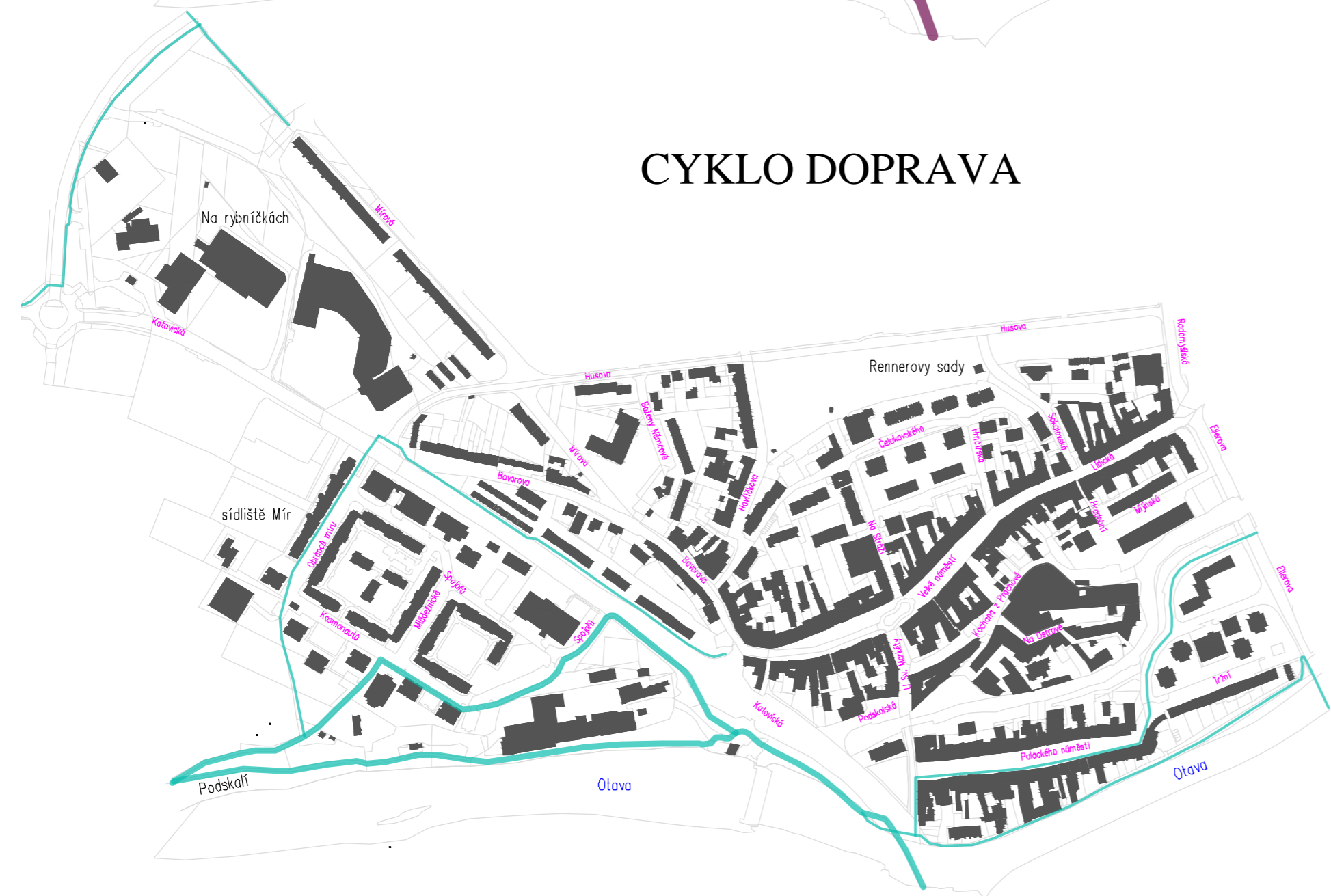
AUTO DOPRAVA



PĚŠÍ DOPRAVA




CYKLO DOPRAVA



LEGENDA

- Budovy
- Hranice katastrální
- Podskalí Místopisné názvy
- Písecká Názvy ulic
- Automobilová doprava (počet vozidel za 24 hod)**
- > 9 000
- 5 000 - 9 000
- 3 000 - 5 000
- 1 000 - 3 000
- < 1 000
- Pěší doprava**
- Frekventované
- Běžně využívané
- Nepravdělně využívané
- Zřídka využívané
- Cyklo doprava**
- Frekventované
- Běžně využívané
- Zřídka využívané

























KRAJ:	ORP:	VYPRACOVAL:	KONTROLOVAL:		FORMÁT	1 A2
Jihočeský	Strakonice	B. Jakub Kotín	Ing. Václav Jetel, Ph.D.			
FAKULTA:	Stavební	PŘEDMĚT:	Diplomová práce	FORMÁT	1 A2	
AKCE:	ANALÝZA A PLÁN REKONSTRUKCE VYBRANÝCH VEŘEJNÝCH PROSTRANSTVÍ VE STRAKONICÍCH			MĚŘÍTKO	1:6 000	
				DATA	5.3.2018	
				OBOR	Stř.	
				ROČNÍK	Druhý	
OBSAH:	DOPRAVNÍ INTENZITY			ARCHÍVČÍSLO	1	ČÍSLO VÝKRESU
						9


TECHNICKÁ INFRASTRUKTURA



LEGENDA

-  Obvody budov
-  Rozhraní materiálů
-  Hranice majetkoprávní (oplocení)
-  Výškový zlom (opěrná zeď)
-  Neřešené objekty a plochy
-  Stavební objekty
-  Vodní plochy
-  Vstup na pozemek
-  Mimoúrovňové křížení
- Technická infrastruktura**
-  Vedení el. proudu NN - podzemní
-  Vedení el. proudu VN - podzemní
-  Vedení el. proudu VN - nadzemní
-  Vedení sdělovací - kabelové
-  El. vedení v chráničce (místa křížení)
-  Distribuční trafostanice
-  Parovod
-  Teplovod
-  Teplovodní šachty
-  Výměnková stanice
-  Sběrné hnízdo
-  Telefonní budka





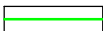


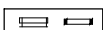
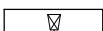









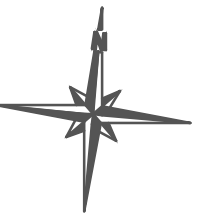
KRAJ: Jihočeský	ORP: Strakonice	VYPRACOVAL: Bc. Jakub Kotán	KONTROLOVAL: Ing. Václav Jentl, Ph.D.	 CVUT <small>Česká vysoká škola technická v Praze</small>
FAKULTA: Stavební		PŘEDMĚT: Diplomová práce		
KATEDRA: Urbanismus a územního plánování		PŘEDMĚT: Diplomová práce		FORMÁT: 1 A2
URBANISTICKÁ STUDIE VYBRANÝCH VEŘEJNÝCH PROSTRANSTVÍ VE STRAKONICÍCH				MĚŘÍTKO: 1:3 000
				DATA: 5.3.2018
				OBOR: St.Z.
OBSAH: TECHNICKÁ INFRASTRUKTURA				ROČNÍK: Druhý
				ARCH.ČÍSLO: 1
				ČÍSLO STRAN: 10


MOBILIÁŘ A VEŘEJNÁ ZELEŇ



LEGENDA





















-  Budovy
 -  Rozhraní materiálů
 -  Zábradlí
 -  Strom
 -  Keř
 -  Mobilní zeleň
 -  Květinový záhon
 -  Lavička
 -  Koš
 -  Rozcestník
 -  Vývěsní tabule
 -  Hodiny
 -  Stojan na kola
 -  Dětské hřiště
- Místa k řešení
-  M Nevhodně umístěný
 -  O Nevyhovující nebo chybějící





KRAJ :	ORP :	VYPRACOVAL :	KONTROLOVAL :	
Jihočeský	Strakonice	Bc. Jakub Kofán	Ing. Václav Jetel, Ph.D.	
FAKULTA :	Stavební			
KATEDRA :	Urbanismu a územního plánování	PŘEDMĚT	Diplomová práce	FORMÁT
AKCE : URBANISTICKÁ STUDIE VYBRANÝCH VEŘEJNÝCH PROSTRANSTVÍ VE STRAKONICÍCH				1 A3
OBSAH : MOBILIÁŘ A VEŘEJNÁ ZELEŇ				MĚŘÍTKO
				1:5 000
				DATUM
				9.3.2018
				OBOR
				SI-Z
				ROČNÍK
				Druhý
				ARCH.ČÍSLO
				1
				ČÍS.VÝKRESU
				11

VEŘEJNÉ OSVĚTLENÍ A REKLAMA

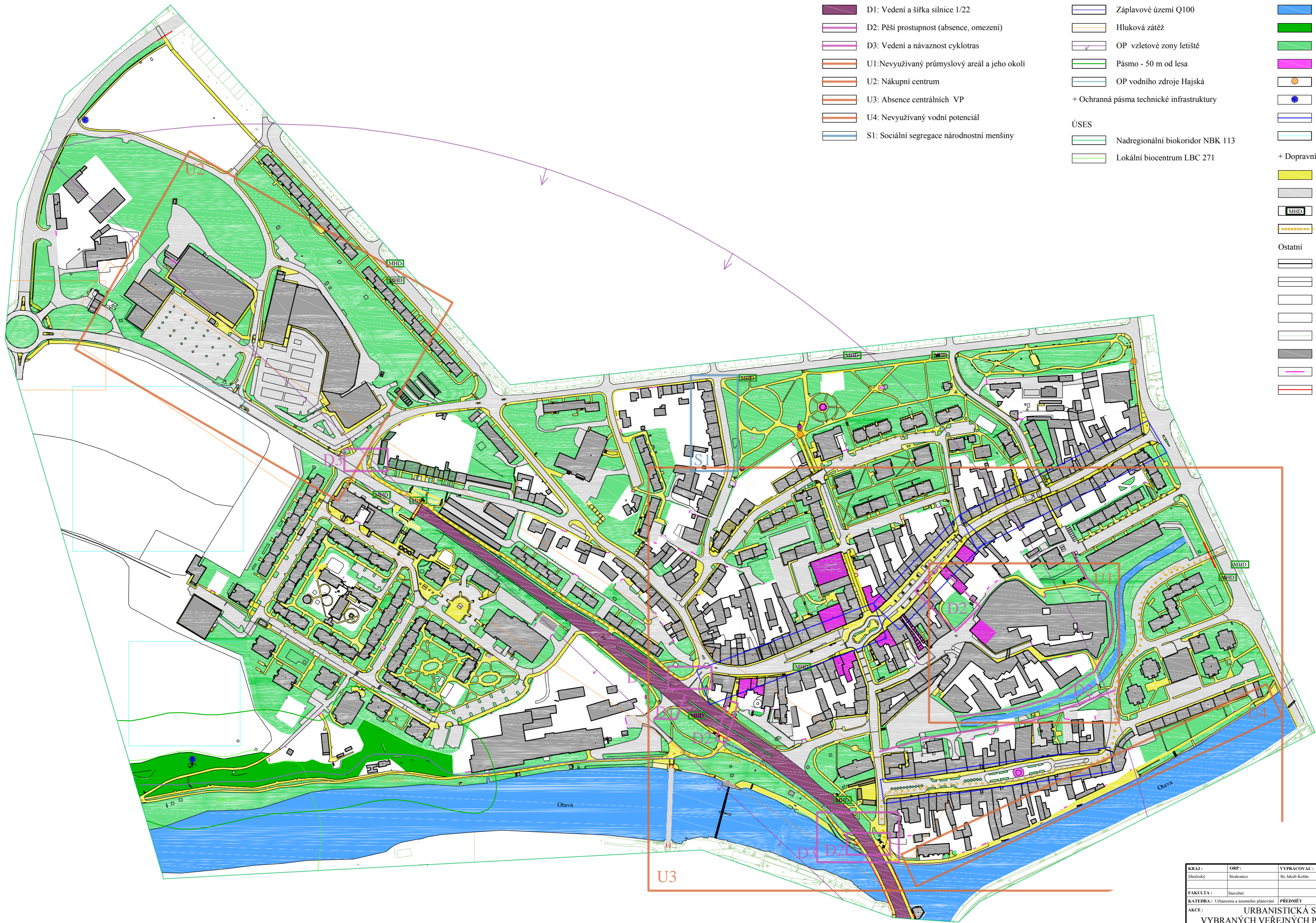
LEGENDA

-  Stavební objekty
-  Rozhraní materiálů
- Reklama
-  Místa výskytu vizuálního smogu
- Osvětlení
-  Nasvícené stavební objekty
-  Světelné místo - svítidlo zavěšené
-  Světelné místo - svítidlo zemní
-  Světelné místo - svítidlo nástěnné
-  Světelné místo - svítidlo stožárové
-  Teplota chromatičnosti - Studená
-  Teplota chromatičnosti - Neutrální
-  Teplota chromatičnosti - Teplá
- Místa k řešení
- Osvětlení
-  S1 Nedostatečné osvětlení
-  S2 Obtěžující osvětlení
-  S3 Sřet různých druhů svítidel a světel
-  S4 Přesvětlené místo
- Reklama a vizuální smog
-  R1 Nadměrná četnost
-  R2 Nadměrná velikost
-  R3 Rušivé nasvětlení
-  R4 Nevhodná poloha
-  R5 Nevhodný typ



KRAJ:	ORP:	VYPRACOVAL:	KONTROLOVAL:		
Jihočeský	Strakonice	Bc. Jakub Kotán	Ing. Václav Jeteř, Ph.D.		
FAKULTA:	Stavební				
KATEDRA:	Urbanismus a územního plánování	PŘEDMĚT:	Diplomová práce	FORMÁT:	A2
AKCE:	URBANISTICKÁ STUDIE VYBRANÝCH VEŘEJNÝCH PROSTRANSTVÍ VE STRAKONICÍCH			MĚŘÍTKO:	1:3 000
				DATUM:	6.3.2018
				OBOR:	SI-Z
				ROČNÍK:	Druhý
OBSAH:	VEŘEJNÉ OSVĚTLENÍ A REKLAMA	ARCH.ČÍSLO:	1	ČÍSLO KRESBY:	12


LIMITY, HODNOTY A PROBLÉMY VYUŽITÍ ÚZEMÍ




- Problémy**
- D1: Vedení a šířka silnice 1/22
 - D2: Pěší přístupnost (absence, omezení)
 - D3: Vedení a návaznost cyklotras
 - U1: Nevyužívaný průmyslový areál a jeho okolí
 - U2: Nákupní centrum
 - U3: Absence centrálních VP
 - U4: Nevyužívaný vodní potenciál
 - S1: Sociální segregace národnostní menšiny

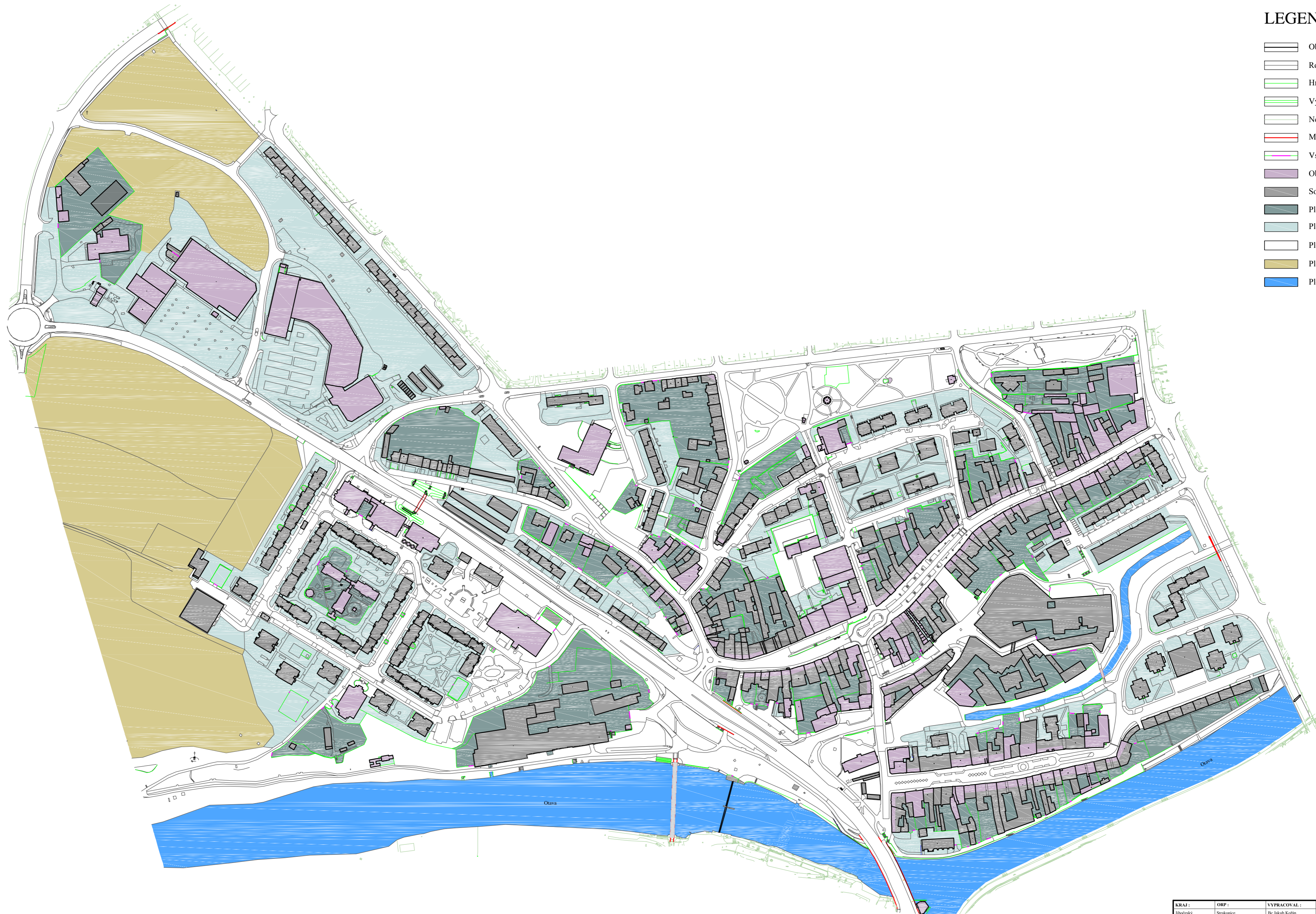
- Limity**
- Záplavové území Q100
 - Hluková zátěž
 - OP vzletové zony letiště
 - Pásmo - 50 m od lesa
 - OP vodního zdroje Hajska
 - + Ochranná pásma technické infrastruktury
- ÚSES**
- Nadregionální biokoridor NBK 113
 - Lokální biocentrum LBC 271

- LEGENDA**
- Hodnoty**
- Vodní plochy
 - Lesy ochranné
 - Plochy městské zeleně a rekreace
 - Kulturní památky - stavby
 - Výhledová místa na město
 - Sakrální stavby a drobná architektura
 - Dochovaná forma založení
 - Poloha a existence rozvojových ploch
 - + Dopravní a Technická infrastruktura
 - Doprava silniční nemotorová
 - Doprava silniční motorová
 - Zastávka MHD
 - Cyklostezky
- Ostatní**
- Obvody budov
 - Rozhraní materiálů
 - Hranice majetkoprávní (oplocení)
 - Výškový zlom (opěrná zeď)
 - Neřešené objekty a plochy
 - Stavební objekty
 - Vstup na pozemek
 - Mimoúrovňové křížení




KRAJ: Jihočeský	ORP: Strakonice	VYPRACOVAL: B. Jakub Kotín	KONTROLOVAL: Ing. Václav Jetel, Ph.D.	 CVUT <small>Česká vysoká škola technická v Praze</small>
FAKULTA: Stavební	KATEDRA: Urbanismus a územního plánování	PŘEDMĚT: Diplomová práce	FORMÁT: A2	
ARCE: URBANISTICKÁ STUDIE VYBRANÝCH VEŘEJNÝCH PROSTRANSTVÍ VE STRAKONICÍCH			MĚŘÍTKO: 1:3 000	DATUM: 10.3.2018 OBR: S.J.Z. ROČNÍK: Druhý ARCHČÍSLO: 1
OBSAH: LIMITY, HODNOTY A PROBLÉMY VYUŽITÍ ÚZEMÍ			ČÍSLO VÝKRESU: 13	

ZPŮSOBY VYUŽÍVÁNÍ ÚZEMÍ



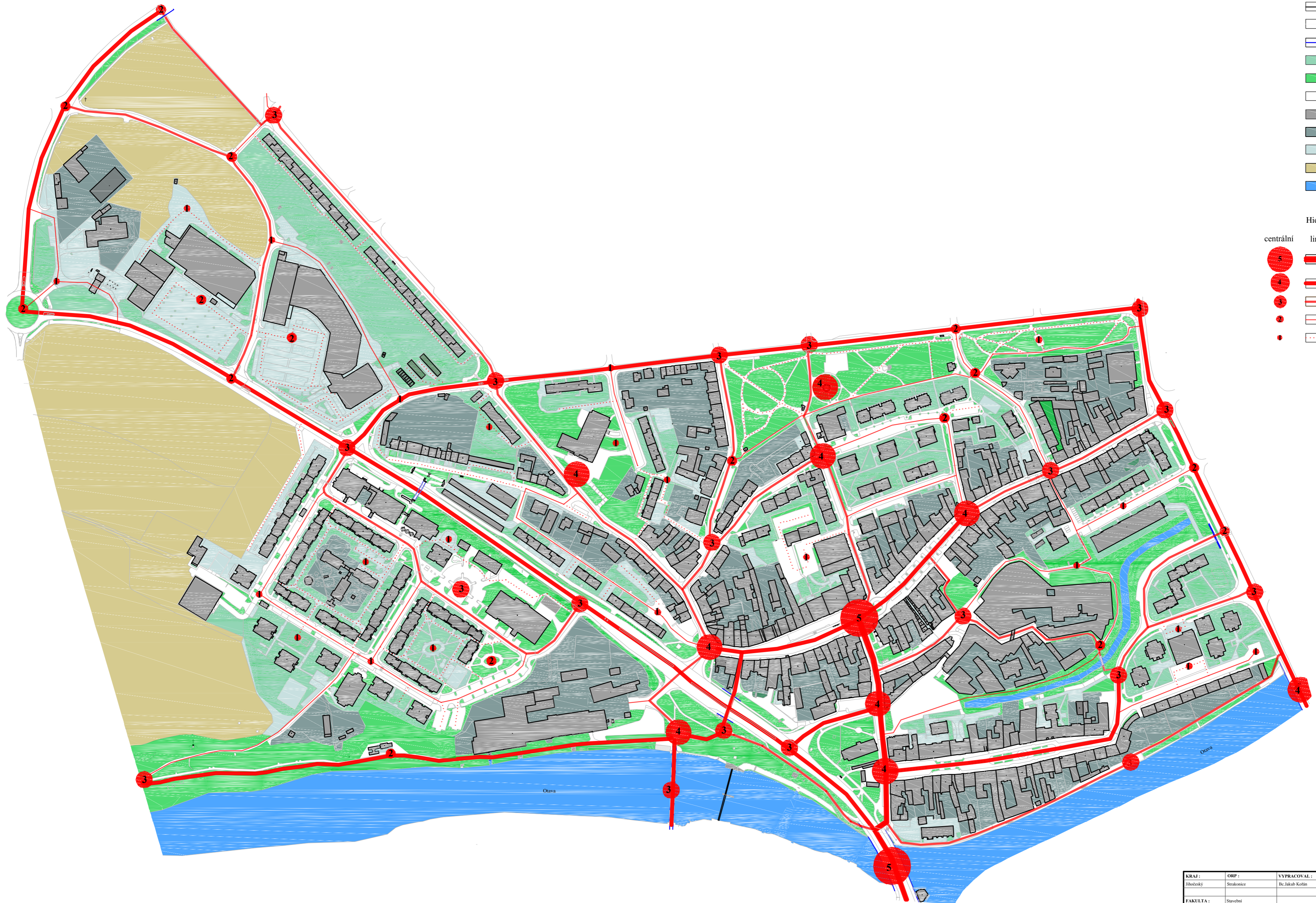
LEGENDA

-  Obvody budov
-  Rozhraní materiálů
-  Hranice majetkové (oplocení)
-  Výškový zlom (opěrná zeď)
-  Neřešené objekty a plochy
-  Mimoúrovňové křížení
-  Vstup na pozemek
-  Obchodní a institucionální objekty
-  Soukromé objekty
-  Plochy soukromé
-  Plochy polosoukromé
-  Plochy veřejných prostranství
-  Plochy nezastavěné
-  Plochy vodní



KRAJ: Jihočeský	ORP: Strakonice	VYPRACOVAL: B. Jakub Kotín	KONTROLOVAL: Ing. Václav Jetel, Ph.D.	 <small>Česká vysoká škola technická v Praze</small>
FAKULTA: Stavební	PRŮBĚH: Urbanismus a územního plánování	PŘEDMĚT: Diplomová práce	FORMÁT: A2	
URBANISTICKÁ STUDIE VYBRANÝCH VEŘEJNÝCH PROSTRANSTVÍ VE STRAKONICÍCH				MĚŘÍTKO: 1:2 000
OBSAH: ZPŮSOBY VYUŽÍVÁNÍ ÚZEMÍ				DATUM: 15.3.2018 OBR: S.J.Z. ROČNÍK: Druhý ARCHČÍSLO: 1 ČÍS.VÝKRESU: 14


VÝZNAM VEŘEJNÝCH PROSTRANSTVÍ



LEGENDA

- Obvody budov
- Rozhraní materiálů
- Mimoúrovňové křížení
- Zeleň polosoukromá
- Plochy VP nezpevněné
- Plochy VP zpevněné
- Budovy a stavební objekty
- Plochy soukromé
- Plochy polosoukromé
- Plochy nezastavěné
- Plochy vodní








- Hierarchizace VP
- | | | |
|-----------|---------|------------------|
| centrální | limiové | Zásadně významná |
| 5 | 4 | 3 |
| 4 | 2 | 1 |
| 3 | 0 | Ostatní |
| 2 | | |
| 1 | | |
| 0 | | |









KRAJ: Jihočeský	ORP: Strakonice	VYPRACOVAL: B. Jakub Kotřín	KONTROLOVAL: Ing. Václav Jeteř, Ph.D.	 FORMÁT: 1 A2 MĚŘÍTKO: 1:2 000 DATUM: 15.3.2018 OBOR: SÚZ ROČNÍK: Druhý ARCHČÍSLO: 1 ČÍS.VÝKRESU: 15
FAKULTA: Stavební	PRŮBĚH: Urbanismus a územního plánování	PŘEDMĚT: Diplomová práce		
AKCE: URBANISTICKÁ STUDIE VYBRANÝCH VEŘEJNÝCH PROSTRANSTVÍ VE STRAKONICÍCH				
OBSAH: VÝZNAM VEŘEJNÝCH PROSTRANSTVÍ				


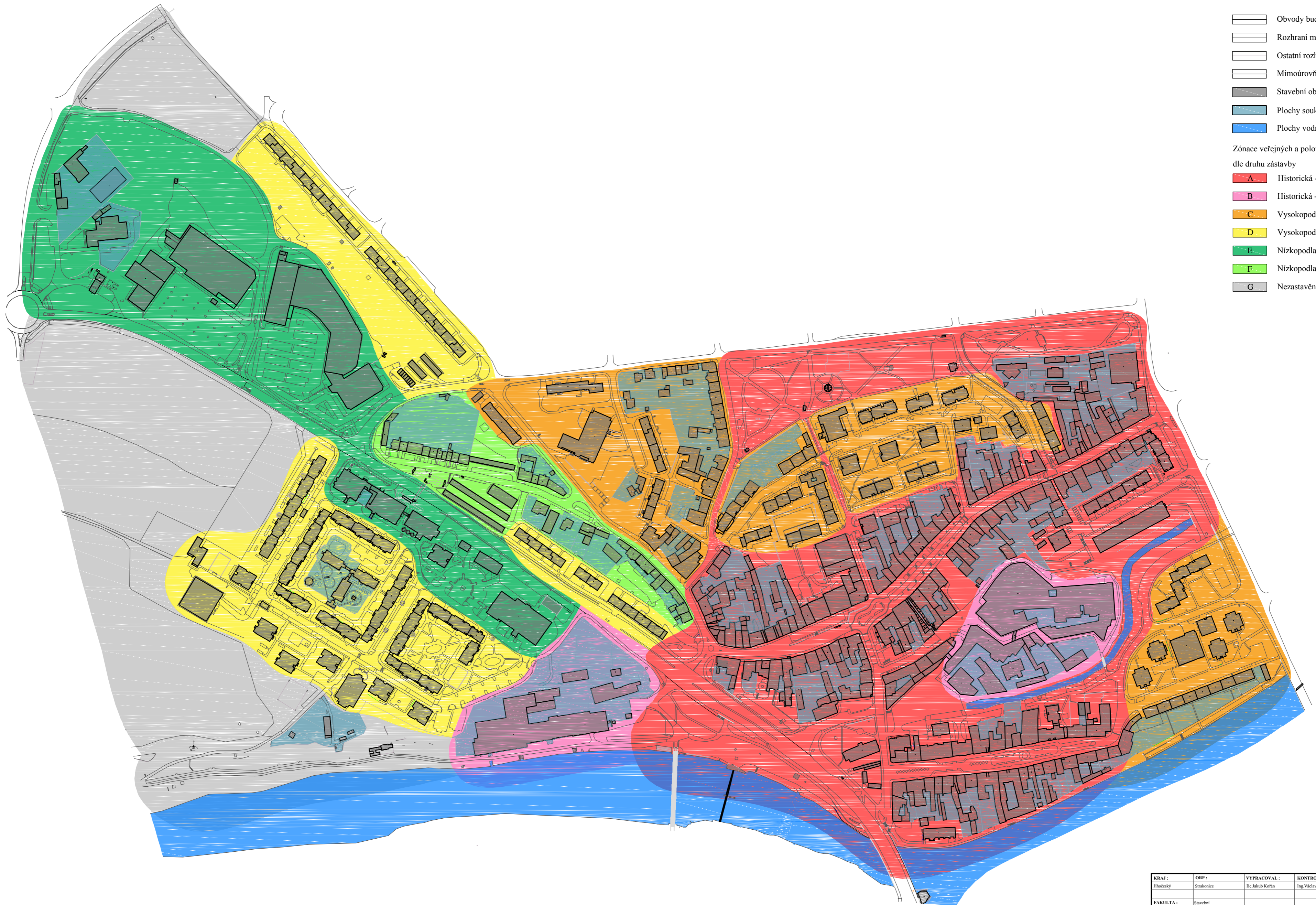
VEŘEJNÁ PROSTRANSTVÍ DLE CHARAKTERU ZÁSTAVBY


LEGENDA

-  Obvody budov
-  Rozhraní materiálů
-  Ostatní rozhraní (majetkoprávní, výškové)
-  Mimoúrovňňové křížení
-  Stavební objekty
-  Plochy soukromé
-  Plochy vodní

Zónace veřejných a poloveřejných prostor dle druhu zástavby




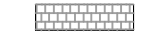








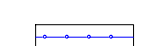
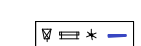






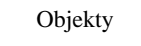
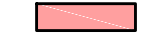




-  **A** Historická - obytná
-  **B** Historická - výrobní
-  **C** Vysokopodlažní - rezidenční
-  **D** Vysokopodlažní - sídlištní
-  **E** Nizkopodlažní - areálová
-  **F** Nizkopodlažní - obytná
-  **G** Nezastavěná

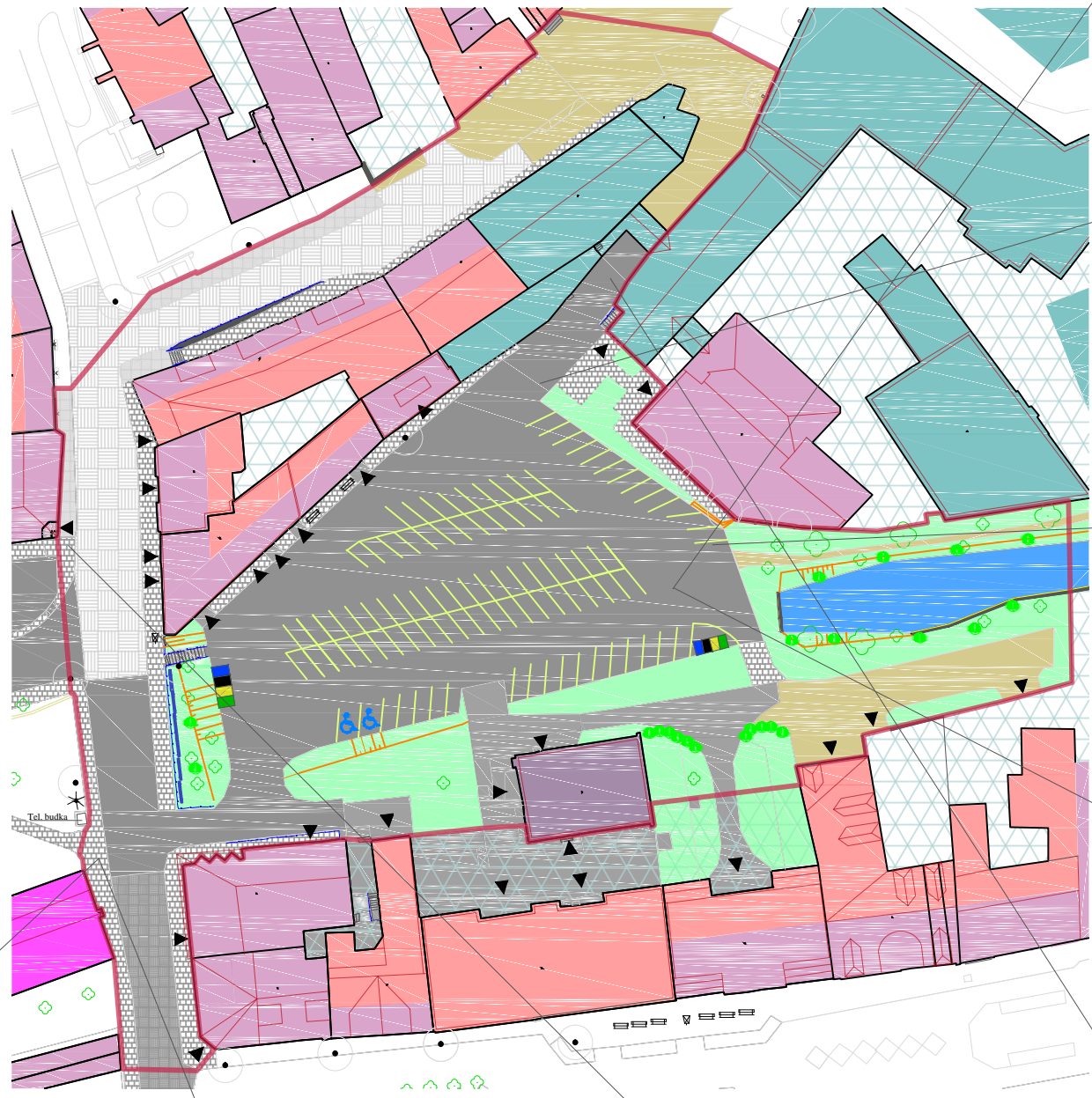




KRAJ: Jihočeský	ORP: Strakonice	VYPRACOVAL: B. Jakub Kotřín	KONTROLOVAL: Ing. Václav Jetel, Ph.D.	 ČVUT Česká vysoká škola technická v Praze
FAKULTA: Stavební	FORMÁT: A4	PŘEDMĚT: Diplomová práce	FORMÁT: 1:2	
KATEDRA: Urbanismus a územního plánování				MĚŘÍTKO: 1:2 000
AKCE: URBANISTICKÁ STUDIE VYBRANÝCH VEŘEJNÝCH PROSTRANSTVÍ VE STRAKONICÍCH				DATA: 15.3.2018
OBSAH: ZÓNACE VEŘEJNÝCH PROSTRANSTVÍ DLE CHARAKTERU ZÁSTAVBY				OBOR: St.Z.
				ROČNÍK: Druhý
				ARCH.ČÍSLO: 1
				ČÍSLO VÝKRESU: 16

SOUČASNÝ STAV PARKOVIŠTĚ U SV. MARKÉTY

LEGENDA

-  Řešené území
- Materiály**
-  Asfalt
-  Beton
-  Dlažba betonová
-  Dlažba kamenná velkoformátová
-  Dlažba kamenná maloformátová
-  Částečně zpevněná plocha - mlatová
-  Trávník
-  Plochy soukromé
-  Oplocení
-  Zeď
-  Rozhraní materiálů
-  Terénní úpravy
-  Zábradlí
-  Mobiliiář (koš, lavička, rozcestník, vývěska)
-  Stožár VO / nástěnné svítidlo
-  Strom / keř
-  Vstup do objektu
-  Dopravní vodorovné značení
-  Střešní konstrukce
-  Sběrné hnízdo
- Objekty**
-  Bydlení
-  Občanská vybavenost
-  Průmysl
-  Technická infrastruktura
-  Kulturní památky




KRAJ : Jihočeský	ORP : Strakonice	VYPRACOVAL : Bc. Jakub Kofán	KONTROLOVAL : Ing. Václav Jetel, Ph.D.	 ČVUT ČESKÉ VYSOKÉ UČENÍ TECHNICKÉ V PRAZE
FAKULTA : Stavební	KATEDRA : Urbanismus a územního plánování	PŘEDMĚT : Diplomová práce	FORMÁT : 1 A3	
AKCE : URBANISTICKÁ STUDIE VYBRANÝCH VEŘEJNÝCH PROSTRANSTVÍ VE STRAKONICÍCH				MĚŘÍTKO : 1 : 1 000
OBSAH : SOUČASNÝ STAV VEŘEJNÉHO PROSTORU PARKOVIŠTĚ U SV. MARKÉTY				DATUM : 16.3.2018
				OBOR : St-Z
				ROČNÍK : Druhý
				ARCH.ČÍSLO : 1
				ČÍS.VÝKRESU : 17

SOUČASNÝ STAV PŘEDMOSTÍ JANA PALACHA



LEGENDA

- Řešené území
- Materiály**
- Asfalt
- Beton
- Dlažba kamenná
- Dlažba betonová velkoformátová
- Dlažba betonová maloformátová
- Částečně zpevněná plocha - mlatová
- Trávník
- Plochy soukromé
- Oplocení
- Zeď
- Rozhraní materiálů
- Terénní úpravy
- Střechy
- Zábradlí
- Mobiliář (koš, lavička, rozcestník, vývěska)
- Stožár VO / nástěnné svítidlo
- Strom / keř
- Vstup do objektu
- Dopravní vodorovné značení
- Sběrné hnízdo
- Objekty**
- Bydlení
- Občanská vybavenost
- Průmysl
- Technická infrastruktura
- Kulturní památky



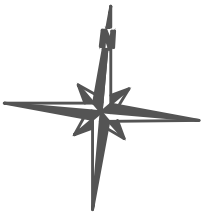
KRAJ : Jihočeský	ORP : Strakonice	VYPRACOVAL : Bc. Jakub Kofán	KONTROLOVAL : Ing. Václav Jetel, Ph.D.	
FAKULTA : Stavební				
KATEDRA : Urbanismu a územního plánování	PŘEDMĚT : Diplomová práce			FORMÁT : 1 A3
AKCE : URBANISTICKÁ STUDIE VYBRANÝCH VEŘEJNÝCH PROSTRANSTVÍ VE STRAKONICÍCH				MĚŘÍTKO : 1:1 000
				DATUM : 25.3.2018
				OBOR : St-Z
				ROČNÍK : Druhý
OBSAH : SOUČASNÝ STAV VEŘEJNÉHO PROSTORU PŘEDMOSTÍ JANA PALACHA				ARCH.ČÍSLO : 1
				ČÍS.VÝKRESU : 18

SOUČASNÝ STAV PRŮMYSLOVÉHO AREÁLU OSTROV



LEGENDA

- Řešené území
- Materiály**
- Asfalt
- Beton
- Dlažba kamenná
- Dlažba betonová
- Částečně zpevněná plocha - mlatová
- Trávník
- Plochy soukromé
- Oplocení
- Zeď
- Rozhraní materiálů
- Terénní úpravy
- Střechy
- Zábradlí
- Mobiliiář (koš, lavička, rozcestník)
- Stožár VO / nástěnné svítidlo
- Strom / keř
- Sběrné hnízdo
- Vstup do objektu
- Dopravní vodorovné značení
- Objekty**
- Bydlení
- Občanská vybavenost
- Průmysl
- Technická infrastruktura
- Kulturní památky




KRAJ : Jihočeský	ORP : Strakonice	VYPRACOVAL : Bc. Jakub Kofán	KONTROLOVAL : Ing. Václav Jetel, Ph.D.	
FAKULTA : Stavební				
KATEDRA : Urbanismu a územního plánování	PŘEDMĚT : Diplomová práce			FORMÁT : 1 A3
AKCE : URBANISTICKÁ STUDIE VYBRANÝCH VEŘEJNÝCH PROSTRANSTVÍ VE STRAKONICÍCH				MĚŘÍTKO : 1:1 000
				DATUM : 25.3.2018
				OBOR : St-Z
				ROČNÍK : Druhý
OBSAH : SOUČASNÝ STAV VEŘEJNÉHO PROSTORU PRŮMYSLOVÉHO AREÁLU OSTROV				ARCH.ČÍSLO : 1
				ČÍS.VÝKRESU : 19


NÁVRHOVÝ STAV PARKOVIŠTĚ U SV. MARKÉTY



LEGENDA

- Řešené území
- Materiály**
- Asfalt
- Beton
- Dlažba betonová
- Dlažba kamenná velkoformátová
- Dlažba kamenná maloformátová
- Částečně zpevněná plocha - mlatová
- Trávník
- Plochy soukromé
- Výškový zlom (obruba)
- Zeď
- Oplocení
- Rozhraní materiálů
- Terénní úpravy
- Zábradlí
- Dopravní vodorovné značení
- Sřešní konstrukce
- Mobiliiář (koš, lavička, rozcestník)
- Vývěsní a informační tabule
- Strom / keř
- Vstup do objektu
- Sběrné hnízdo
- Dopravní značení - obytná zóna / zákaz vjezdu
- Stojan na kola
- Výška stožárů VO - / 5-2 m /
- VO - Stožár / nástěnné / zemní
- Barevná teplota - teplá / neutrální / studená
- M C P Třída osvětlení dle ČSN - 13201 - motorizovaná / konfliktní / pěší
- Objekty**
- Navrhované
- Současné




KRAJ: Jihočeský	ORP: Strakonice	VYPRACOVAL: Bc. Jakub Kotán	KONTROLOVAL: Ing. Václav Jemel, Ph.D.	 CVUT <small>ČESKÉ VYSOKÉ UČENÍ TECHNICKÉ V PRAZE</small>
FAKULTA: Stavební				
KATEDRA: Urbanismus a územního plánování	PŘEDMĚT: Diplomová práce	FORMÁT: A2	MĚŘÍTKO: 1:500	
URBANISTICKÁ STUDIE		DATA: 25.3.2018	OBOR: StZ	
VYBRANÝCH VEŘEJNÝCH PROSTRANSTVÍ		ROČNÍK: Druhý	ČÍSLO VÝKRESU: 20	
VE STRAKONICÍCH		ARCH.ČÍSLO: 1		
OBSAH: NÁVRHOVÝ STAV VEŘEJNÉHO PROSTORU PARKOVIŠTĚ U SV. MARKÉTY				

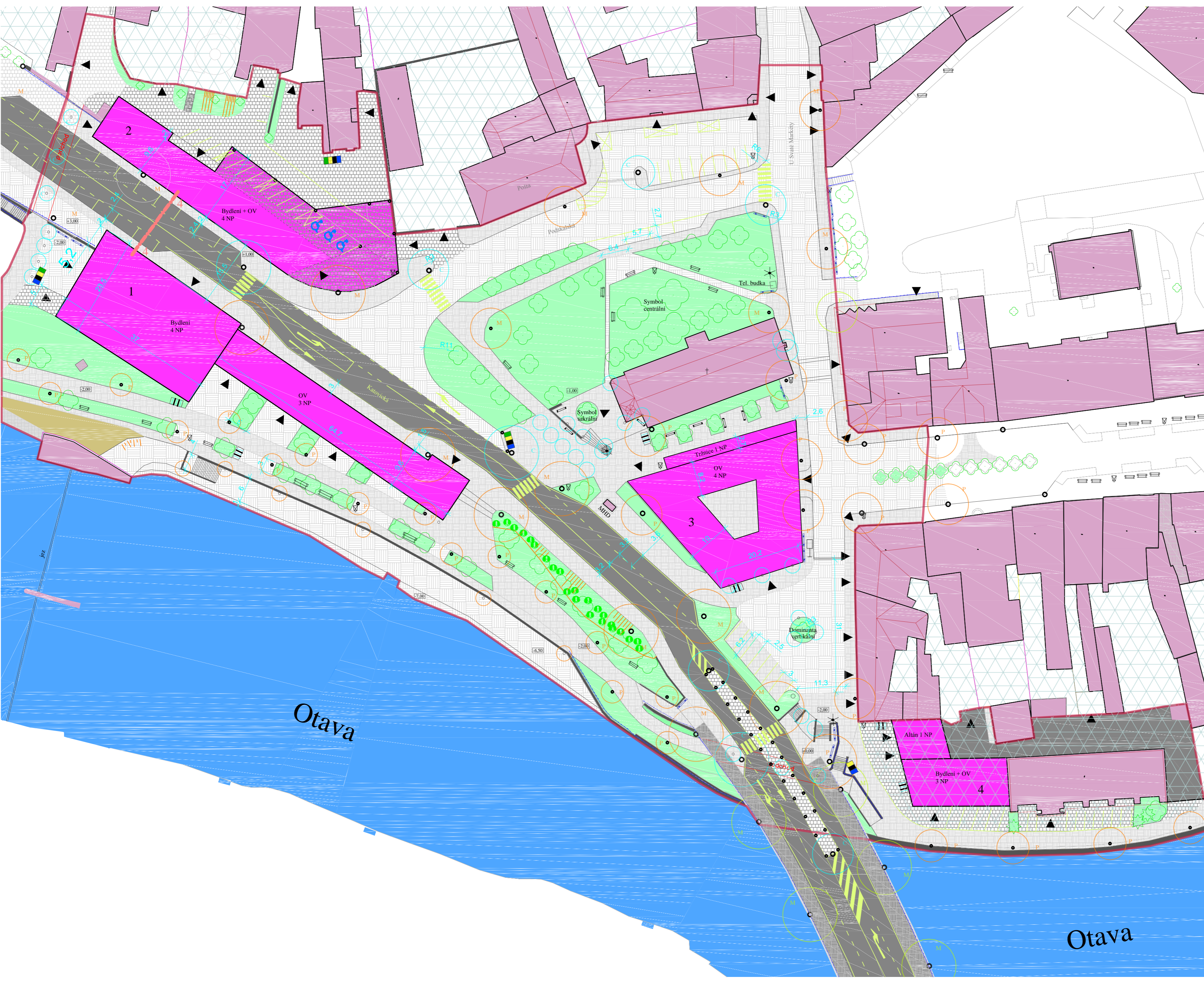
NÁVRHOVÝ STAV PŘEDMOSTÍ JANA PALACHA

LEGENDA

- Řešené území
- Materiály**
- Asfalt
- Beton
- Dlažba kamenná velkoformátová
- Dlažba kamenná maloformátová
- Dlažba betonová (maloformátová)
- Částečně zpevněná plocha - mlatová
- Trávník
- Plochy soukromé
- Výškový zlom (obruba)
- Zeď
- Oplocení
- Rozhraní materiálů
- Terénní úpravy
- Střešní konstrukce
- Zábradlí
- Dopravní vodorovné značení
- Mobiliiář (koš, lavička, rozcestník)
- Vývěsní a informační tabule
- Strom / keř
- Vstup do objektu (vjezd)
- Stojan na kola
- Sběrné hnízdo
- Dopravní značení - pěší zóna
- Výška VO - >5 m / 5-2 m / <2 m
- VO - Stožár / nástěnné / zemní
- Barevná teplota - teplá / neutrální / studená
- Třída osvětlení dle ČSN - 13201 - motorizovaná / konfliktní / pěší
- Objekty**
- Navrhované
- Stávající



KRAJ:	ORP:	VYPRACOVAL:	KONTROLOVAL:	 CVUT <small>ČESKÉ VYSOKÉ UČENÍ TECHNICKÉ V PRAZE</small>
Jihočeský	Strakonice	B. Jakub Kotán	Ing. Václav Jetel, Ph.D.	
FAKULTA:	Stavební	PŘEDMĚT:	Diplomová práce	FORMÁT:
KATEDRA: Urbanismus a územního plánování				A2
URBANISTICKÁ STUDIE VYBRANÝCH VEŘEJNÝCH PROSTRANSTVÍ VE STRAKONICÍCH				MĚŘÍTKO:
				1:500
				DATA:
				20.4.2018
				OBOR:
				Stř.
				ROČNÍK:
				Druhý
OBSAH: NÁVRHOVÝ STAV VEŘEJNÉHO PROSTORU PŘEDMOSTÍ JANA PALACHA				ARCHČÍSLO:
				1
				ČÍSLOVÝKRESU:
				21




NÁVRHOVÝ STAV PRŮMYSLOVÉHO AREÁLU OSTROV



LEGENDA

- Řešené území
- Materiály**
- Asfalt
- Beton
- Dlažba kamenná velkoformátová
- Dlažba kamenná maloformátová
- Dlažba betonová
- Částečně zpevněná plocha - mlatová
- Trávník
- Plochy soukromé
- Oplocení
- Zeď
- Výškový zlom (obruha)
- Rozhraní materiálů
- Terénní úpravy
- Střechy
- Zábradlí
- Dopravní vodorovné značení
- Mobiliář (koš, lavička, rozcestník)
- Vývěsní a informační tabule
- Strom / keř
- Dopravní značení - Obytná zóna / zákaz odbočení
- Stojan na kola
- Sběrné hnízdo
- Vstup do objektu (vjezd)
- Výška VO - >5 m / 5-2 m
- VO - Stožár / nástěnné / zemní
- Barevná teplota - teplá / neutrální / studená
- M C P Třída osvětlení dle ČSN - 13201 - motorizovaná / konfliktní / pěší
- Objekty**
- Navrhované
- Stávající

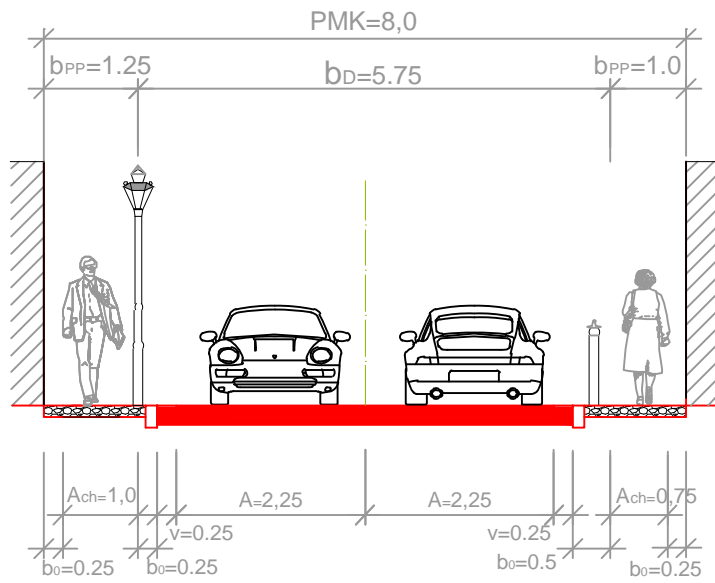


KRAJ: Jihočeský	ORP: Strakonice	VYPRACOVAL: B. Jakub Kotán	KONTROLOVAL: Ing. Václav Jetel, Ph.D.	 CVUT <small>Česká vysoká škola technická v Praze</small>
FAKULTA: Stavební	KATEDRA: Urbanismus a územního plánování	PŘEDMĚT: Diplomová práce	FORMÁT: A2	
URBANISTICKÁ STUDIE VYBRANÝCH VEŘEJNÝCH PROSTRANSTVÍ VE STRAKONICÍCH				MĚŘÍTKO: 1:600
OBSAH: NÁVRHOVÝ STAV VEŘEJNÉHO PROSTORU PRŮMYSLOVÉHO AREÁLU OSTROV				DATA: 25.4.2018
				OBOR: S-2
				ROČNÍK: Druhý
				ARCHČÍSLO: 1
				ČÍSLOVĚSTU: 22

PŘÍČNÉ ŘEZY MÍSTNÍCH KOMUNIKACÍ

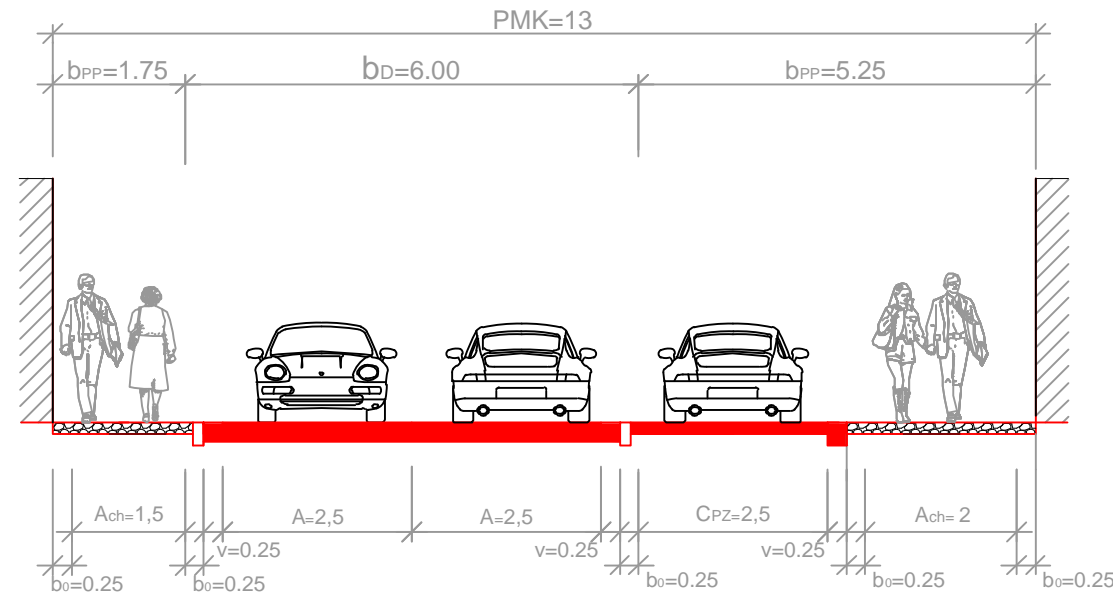
Příčný řez 1B -- Ostrov - obytná zóna

MO2 8,0/5.75/20



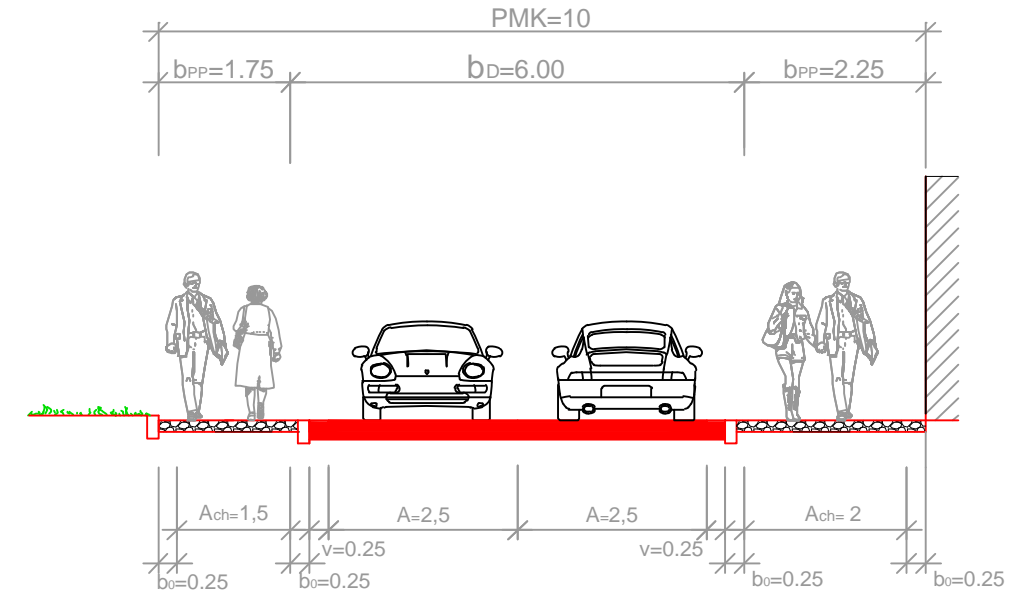
Příčný řez 2A -- Ostrov - obytná zóna

MO2 13/6.0/20



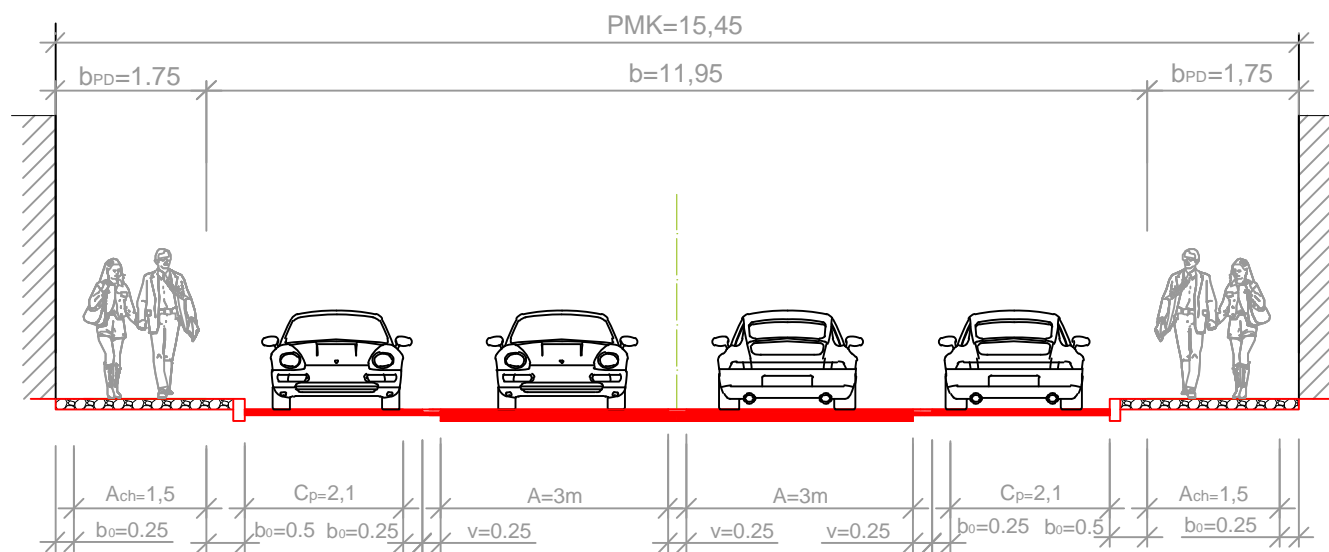
Příčný řez 2B -- Ostrov - obytná zóna

MO2 10/6.0/20

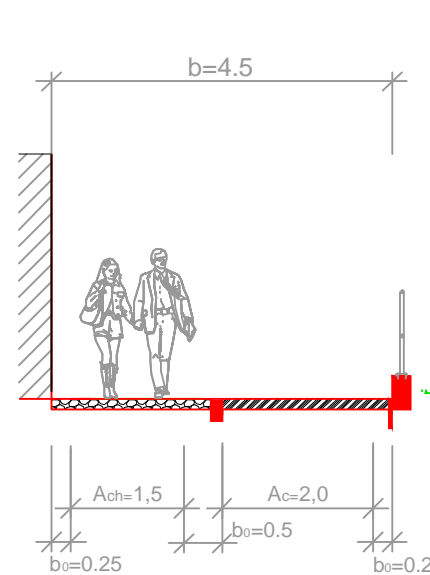


Příčný řez 4 --- Předmostí -- ulice Katovická

MS2a 15,45/11.95/50

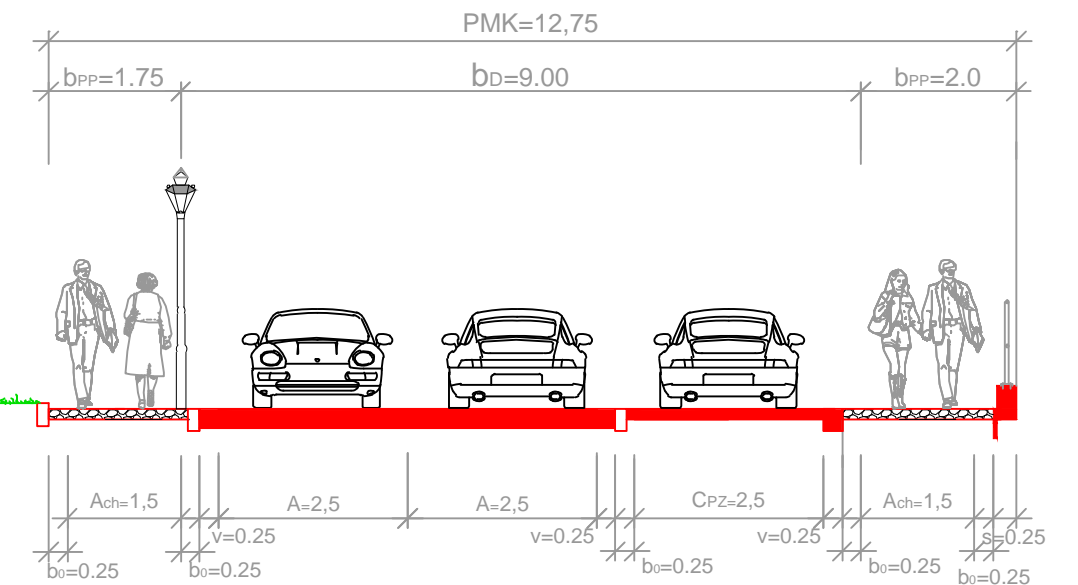


Příčný řez 3 -- Ostrov
pěší +cyklopruh D2



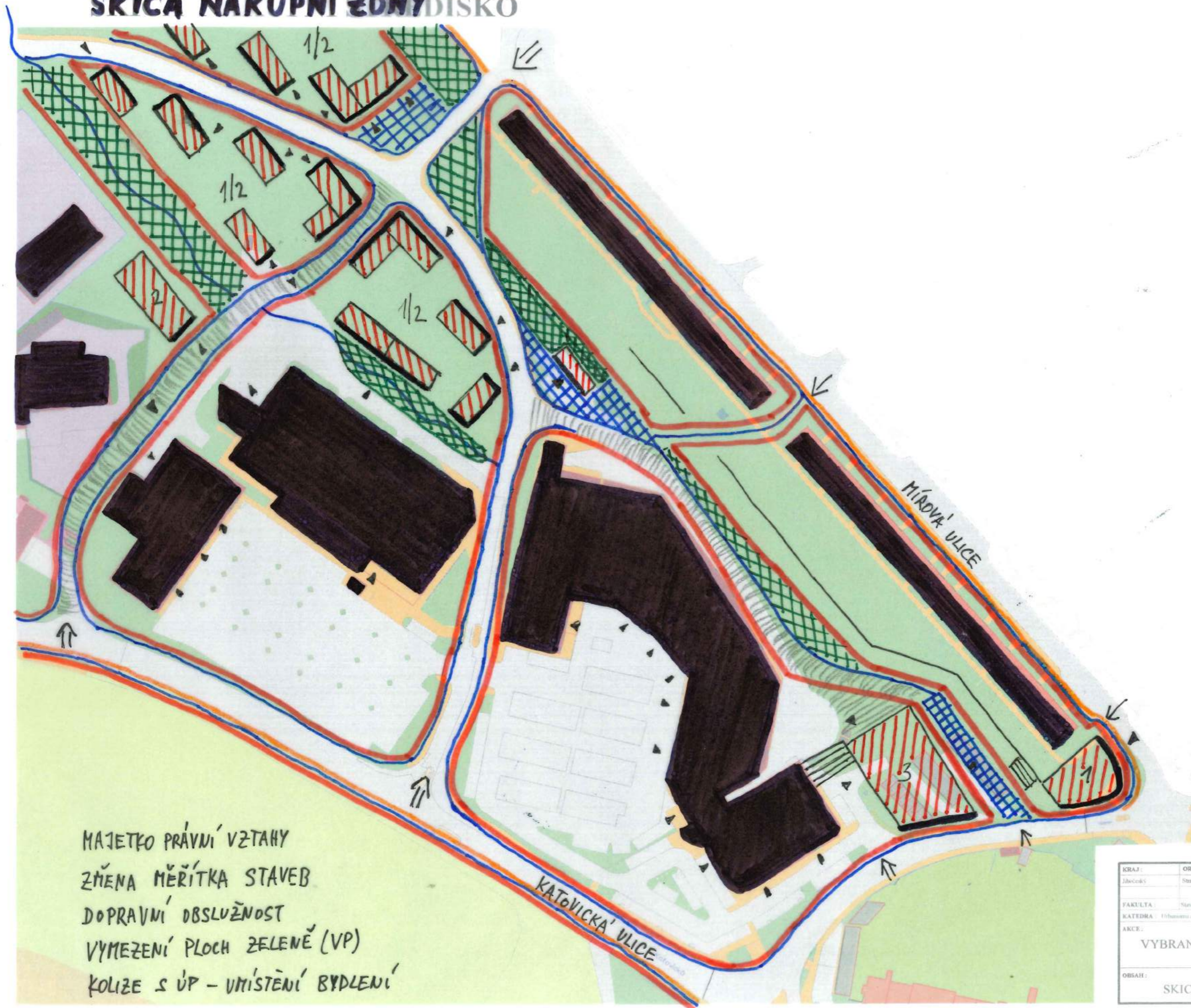
Příčný řez 1A -- Ostrov - obytná zóna

MO2 12,75/9.0/20



KRAJ:	ORP:	VYPRACOVAL:	KONTROLOVAL:		
Jihočeský	Strakonice	Bc. Jakub Kofán	Ing. Václav Jetel, Ph.D.		
FAKULTA:	Stavební				
KATEDRA:	Urbanismu a územního plánování	PŘEDMĚT:	Diplomová práce	FORMÁT:	1 A3
AKCE:	URBANISTICKÁ STUDIE VYBRANÝCH VEŘEJNÝCH PROSTRANSTVÍ VE STRAKONICÍCH			MĚŘÍTKO:	1:100
				DATUM:	25.3.2018
				OBOR:	SI-Z
				ROČNÍK:	Druhý
OBSAH:	PŘÍČNÉ ŘEZY MÍSTNÍCH KOMUNIKACÍ			ARCH.ČÍSLO:	ČÍS.VÝKRESU
				1	23

SKICA NÁKUPNÍ ZÓNY DISKO



LEGENDA

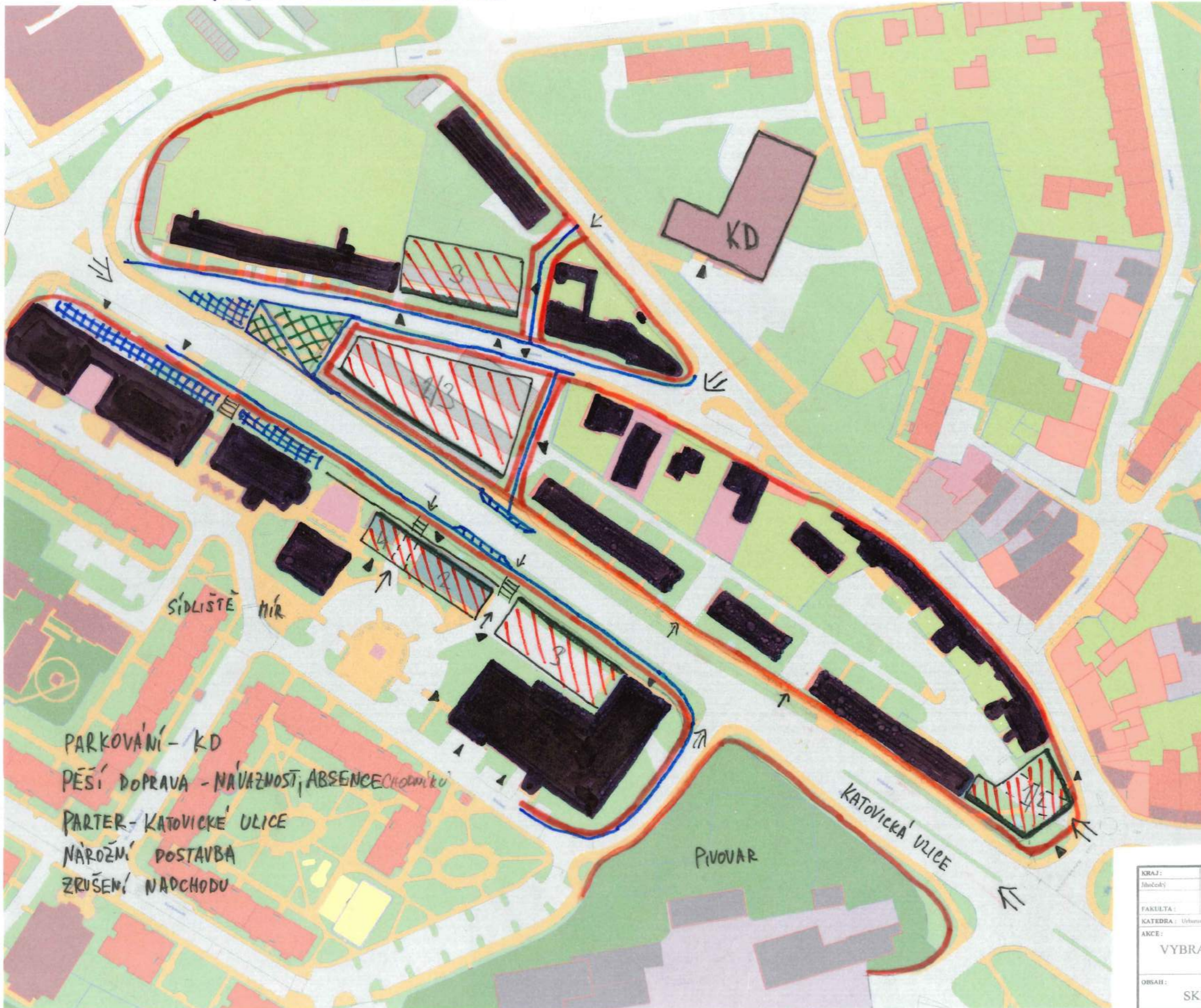
- STÁVAJÍCÍ OBJEKTY
- NAVRHOVANÉ OBJEKTY
- PLOCHY ZELENĚ
- PLOCHY ZPEVNĚNÉ
- STAVEBNÍ ČÁRA ZÁVAZNA
- VLIČNÍ ČÁRA
- CYKLOSTEŽKY
- PĚŠÍ CESTY
- SCHODIŠTĚ / OPĚRNA ZED'
- MOTOROVÉ KOMUNIKACE
- VSTUP DO ÚZEMÍ
- VJEZD DO ÚZEMÍ
- VSTUP DO OBJEKTU
- 1 BYDLENÍ
- 2 OBČANSKÁ VYBAVENOST
- 3 DOPRAVA V KLIDU

MAJETKO PRÁVNÍ VZTAHY
 ZMĚNA MĚŘITKA STAVEB
 DOPRAVNÍ OBSLUŽNOST
 VYMEZENÍ PLOCH ZELENĚ (VP)
 KOLIZE S ÚP - UMÍSTĚNÍ BYDLENÍ














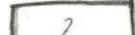


KRAJ:	ORP:	VYPRACOVAL:	KONTROLOVAL:		CVUT ČESKÁ VYSOKÁ ŠKOLA TECHNICKÁ V PRAZE
Jihočeský	Strakonice	Bc. Janub Kotán	Ing. Václav Šmol (75.1)		
FAKULTA:	Stavění			FORMAT:	A3
KATEDRA:	Urbanismus a stavební plánování	PŘEDMĚT:	Urbanismus - plán.	MĚŘITKO:	1:1 500
ARCE:	URBANISTICKÁ STUDIE VYBRANÝCH VEŘEJNÝCH PROSTRANSTVÍ VE STRAKONICÍCH			DATUM:	2.4.2018
				OBOR:	St.-Z.
				ROČNÍK:	Droty
OBSAH:				ARCH.ČÍSLO:	ČÍS.VÝKRESU
				SKICA - NÁKUPNÍ STŘEDISKO	1 24

SKICA KATOVICKÁ ULICE



LEGENDA

-  STÁVAJÍCÍ OBJEKTY
-  NAVRHOVANÉ OBJEKTY
-  PLOCHY ZELENĚ
-  PLOCHY ZPEVNĚNÉ
-  STAVEBNÍ ČÁRA - ZÁVĚRNA
-  ULIČNÍ ČÁRA
-  SCHODIŠTĚ / OPĚRNA ZĚD
-  PĚŠÍ CESTY
-  VSTUP DO ÚZEMÍ
-  VJEZD DO ÚZEMÍ
-  VSTUP DO OBJEKTU
-  1 BYDLENÍ
-  2 OBČANSKÁ VYBAVENOST
-  3 DOPRAVA V KLIDU
-  4 TECHNICKÁ INFRASTRUKTURA

PARKOVÁNÍ - KD
 PĚŠÍ DOPRAVA - NÁVAZNOST, ABSENCE CHODNÍKŮ
 PARTER - KATOVICKÉ ULICE
 NÁROŽNÍ DOSTAVBA
 ZRUŠENÍ NADCHODU



KRAJ:	ORP:	VYPRACOVAL:	KONTROLOVAL:	
Středočeský	Strakonice	Dr. Jaroslav Kofroň	Ing. Václav Jemel Ph.D.	
FAKULTA:	Stavění			
KATEDRA:	Urbanismus a územního plánování	PŘEDMĚT:	Diplomová práce	FORMÁT:
AKCE:	URBANISTICKÁ STUDIE VYBRANÝCH VEŘEJNÝCH PROSTRANSTVÍ VE STRAKONICÍCH			MĚŘÍTKO:
				OBOR:
				ROČNÍK:
OSAH:	SKICA - KATOVICKÁ ULICE			ARCH.ČÍSLO:
				ČÍS. VÝKRESU:
				25

SKICA OSTROV



DOPRAVA V KLIDU
 NAJETKO PRAVNÍ VZTAHY
 URČENÍ VEŘEJNÝCH PROSTOR
 PROSTUPNOST ÚZEMÍ
 VZTAH K VODĚ

-  STÁVAJÍCÍ OBJEKTY
-  PLOCHY VODNÍ
-  PLOCHY ZPEVNĚNÉ
-  NAVRHOVANÉ OBJEKTY
-  ULIČNÍ ČÁRA
-  STAVEBNÍ ČÁRA ZÁVAZNA'
-  PEŠÍ CESTA
-  CYKLOSTEŽKA
-  MOTOROVÉ KOMUNIKACE
-  LÁVKA
-  VSTUP DO OBJEKTU
-  VSTUP DO ÚZEMÍ
-  VJEZD DO ÚZEMÍ
-  BYDLENÍ
-  OBČANSKÁ VYBAVENOST
-  DOPRAVA V KLIDU
-  VÝROBA'



KRAJ: Jihoccký	ORP: Strakonice	VYPRACOVAL: B. Jabloň-Kovář	KONTROLOVAL: Ing. Václav Šolc (S.Š.)	 CVUT <small>ČESKÁ VYSOKÁ ŠKOLA TECHNICKÁ PRAHA</small>
FAKULTA: Stavební				
KATEDRA: Úřadnictví a územního plánování	PŘEDMĚT: Diplomová práce	FORMÁT: A3	MĚŘÍTKO: 1:1500	
ARCE: URBANISTICKÁ STUDIE VYBRANÝCH VEŘEJNÝCH PROSTRANSTVÍ VE STRAKONICÍCH		DATUM: 2.4.2018	OBOR: SS-2	
OBSAH: SKICA - OSTROV		ROČNÍK: Jméno	ARCH.ČÍSLO: ČÍS. VÝKRESU: 26	

ANKETA

Veřejná prostranství ve Strakonících

1) Jaké je Vaše pohlaví ?

muž žena

2) Kolik Vám je let ?

< 25 25-50 >50

3) Jaké máte vzdělání ?

základní středoškolské vysokoškolské

4) Slyšeli jste někdy pojem *studie veřejných prostranství* ?

ano ne

5) Je podle Vás vzhled a kvalita veřejných prostranství důležitá pro fungování města ?

ano spíše ano spíše ne ne

6) Vnímáte stav a kvalitu veřejného prostoru při pohybu v něm ?

ano ne

7) Jste spokojeni se současným stavem veřejných prostranství ?

ano spíše ano spíše ne ne

8) Co byste změnili, kde vidíte problém nebo jaká část města by potřebovala revitalizaci ?

Poloha:
Problém:
.....

9) Vnímáte reklamní sdělení při pohybu ve veřejném prostoru ?

ano spíše ano spíše ne ne

10) Jak moc jsou reklamní sdělení ve veřejném prostoru důležitá ?

významná nepostradatelná opomíjivá nepodstatná

11) Vadí nebo obtěžují Vás reklamní plochy ve veřejném prostoru ?

ano ne

12) Je třeba zabývat se regulací (barevnost, velikost, osvětlení...) reklamních ploch ?

ano ne

13) Je důležité osvětlovat veřejná prostranství a významná místa města ?

ano spíše ano spíše ne ne

14) Cítíte se bezpečně při pohybu městem v nočních hodinách ?

ano spíše ano spíše ne ne

15) Jak byste ohodnotili veřejné osvětlení města ?

vyhovující dostačující nevyhovující