

BAKALÁŘSKÁ PRÁCE

Územní analýza obce Tatce

Výkres plánovaného rozvoje

k.ú. Hofany

k.ú. Mičice












k.ú. Velké Chvalovice

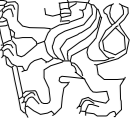
k.ú. Klušov

k.ú. Pečky

k.ú. Chotutice

LEGENDA

-  hranice katastrálního území
-  k.ú. Tatce název katastrálního území
- Tatce** místní název / název části obce
-  hranice parcel dle katastru nemovitostí
-  hranice zastavěného území (k 2.5.2018)
-  stávající zástavba
-  vodní plochy
-  lesní pozemky
-  železniční koridor
-  silnice II. třídy
-  silnice III. třídy
-  zastavitelné plochy

VYPRACOVAL	VEDOUcí PRÁCE	FAKULTA STAVEBNÍ
Nguyen Duc Hoang	Ing. Václav Jeteš, Ph.D.	ČVUT
PŘEDMĚT	KATEDRA	PRAHA
127 BAPZ	k127 Katedra urbanismu	
NÁZEV PRÁCE	ŠKALA	Z - 91
Bakalářská práce	MĚŘÍTKO	1:5 000
VÝKRES	ŠK. ROK	2017/2018
Výkres plánovaného rozvoje	DATA	2.5.2018