
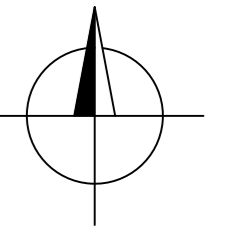



LEGENDA:
 OBRYSY MODELOVANÉHO ÚZEMÍ



Souřadný systém S-JTSK, výškový systém Bpv.

OBOR	KATEDRA	JMÉNO STUDENTA	
SI-V	K141	Adéla Hřebřínová	
ROČNÍK	VYUČUJÍCÍ		
4.	doc. Ing. Aleš Havlík, CSc.		
AKCE :	BAKALÁŘSKÁ PRÁCE Studie záplavového území na řece Šembera v okolí města Sadská		FORMÁT 3xA4 MĚŘITKO 1:20 000 DATUM 5/2018
OBSAH :	ZÁKLADNÍ MAPA MODELOVANÉ OBLASTI		Č. VÝKR. A.1