R min. 277m
Δφ 10°
T 213,39
L 37,45
R 603,49
R min. 195m
Δφ 11°
T 31,04
L 6,84
R 197,04
R min. 141m
Δφ 10°
T 174,35
L 48,57
R 306,04
R min. 130m
Δφ 11°
T 17,17
L 3,79
R 19,49
R min. 180m
Δφ 11°
T 17,17
L 3,79
R 19,49
PRVA KL. 20,00
R = 0,00 m
PRVA KL. 20,00
R = 0,00 m
PRVA KL. 20,00
R = 0,00 m
PRVA KL. 20,00
R = 0,00 m
KO km 20,00
KO km 20,00
KO km 20,00

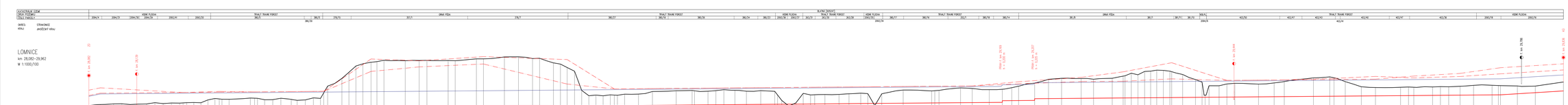

Objednatel zpracovatel	Zpracovatel zpracovatel: S-CZ0A
ZAKLADA	A-A-S-CZ0A-A
AUTOR	ARTING STUDENTA
Ústav hospodářské	Katedra hydrauliky a hydrologie
AUTOR	A-A-S-CZ0A-A
	MARKÉTA BLOVSKÁ
ŠKOLITEL	Ing. Tomáš Bednárek, Ph.
MÍSTO	
MÍSTO	
MÍSTO

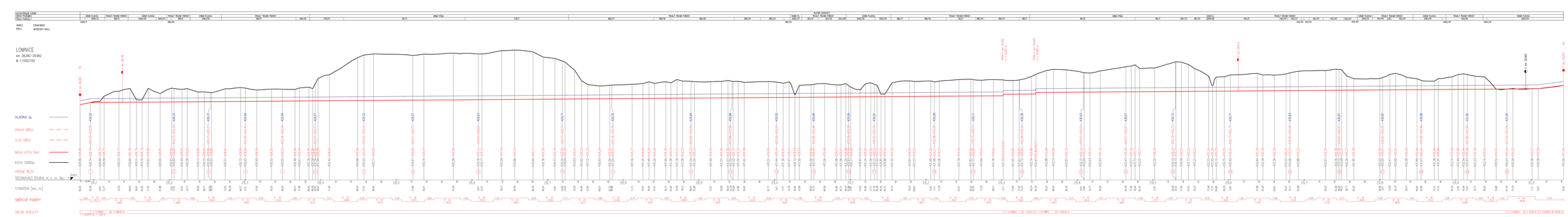

Objednatel stavby No:	Technickosprávní zpráva 5-CZM
CZELB:	CZ-ELBA
Autor hospodářství:	Ústavu hydrauliky a hydrologie
Autor PD:	HYDROSOFT
Vypracoval:	Ing. Hana Beránková CSc.
Jednotka:	m
Měřítko:	1:100/1000
Objekt:	LOMNICE
Číslo:	3

MARNÁ BLOGKA

ÚPRAVA A ZKAPACITNĚNÍ LOMNICE

PODÉLNÝ PROFIL KYNETY

DATUM:	11/2018
PŘÍLOHA:	3
DATUM:	04/2019
Č. VÝKR:	3

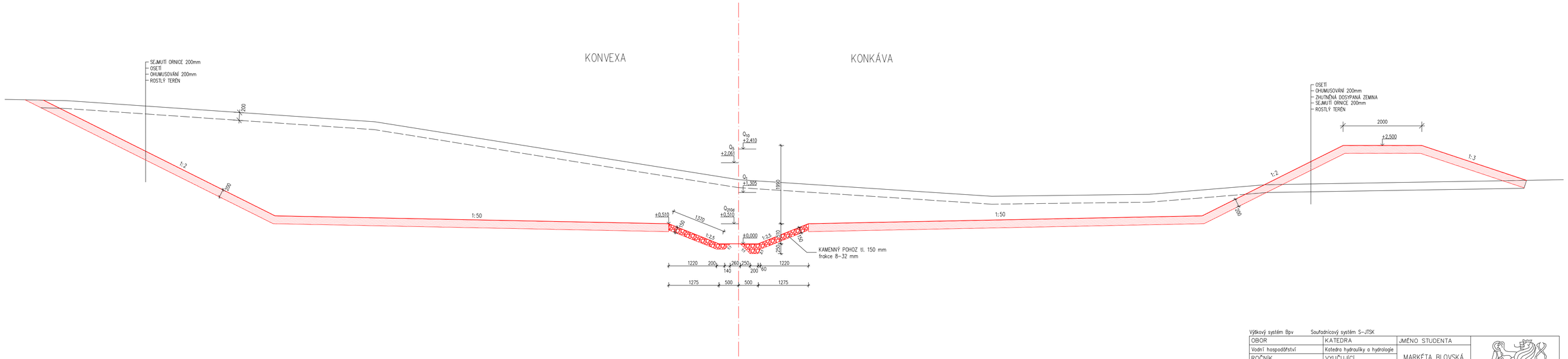

Výškový systém Bpv Souřadnicový systém S–JTSK

OBOR	KATEDRA	JMÉNO STUDENTA
Vodní hospodářství	Katedra hydrauliky a hydrologie	MARKÉTA BLOVSKÁ
ROČNÍK	VYUČUJÍCÍ	
4.	Ing. Ivana Marešová, CSc.	

AKCE :

ÚPRAVA A ZKAPACITNĚNÍ LOMNICE

FORMÁT	5xA4
MĚŘÍTKO	1:50
DATUM	19.5.2018
Č. VÝKR.	4

OBSAH :

VZOROVÝ PŘÍČNÝ ŘEZ

PŘÍČNÝ PROFIL 1
STANIČENÍ km 28,096

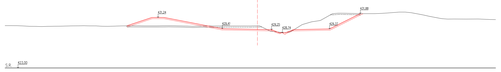

PŘÍČNÝ PROFIL 2
STANIČENÍ km 28,197

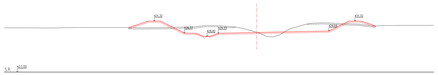

PŘÍČNÝ PROFIL 3
STANIČENÍ km 28,257

PŘÍČNÝ PROFIL 4
STANIČENÍ km 28,279

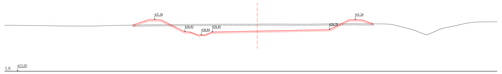

PŘÍČNÝ PROFIL 5
STANIČENÍ km 28,323



PŘÍČNÝ PROFIL 6
STANIČENÍ km 28,381

PŘÍČNÝ PROFIL 7
STANIČENÍ km 28,418

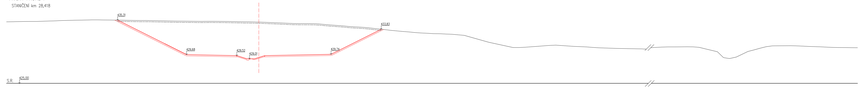

PŘÍČNÝ PROFIL 8
STANIČENÍ km 28,475

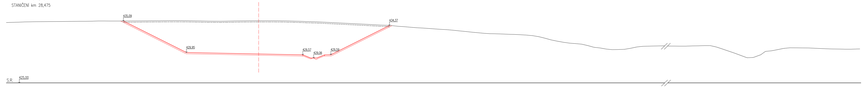

PŘÍČNÝ PROFIL 9
STANIČENÍ km 28,550

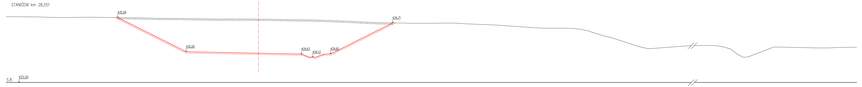

PŘÍČNÝ PROFIL 10
STANIČENÍ km 28,693

PŘÍČNÝ PROFIL 11
STANIČENÍ km 28,737

PŘÍČNÝ PROFIL 12
STANIČENÍ km 28,802

PŘÍČNÝ PROFIL 13
STANIČENÍ km 28,850



PŘÍČNÝ PROFIL 14
STANIČENÍ km 28,901



PŘÍČNÝ PROFIL 15
STANIČENÍ km 28,945

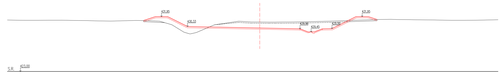

Měřítko výkres: 1km	Souřadnicový systém S-JTSK		
OBJEDNATEL:	Povodí Vltavy, státní podnik	ARCHIV STAVEBNÍNA	
ZHOTOVITEL:	Subdodavatel: Subdodavatel		
AUTOR:	Ing. Petra Bendová, Ph.	MARKÉTA BLOVSKÁ	
NÁZEV:	ÚPRAVA A ZKAPACITNĚNÍ LOMNICE		
		VYPRACT:	ZDLAH
		KONTROL:	ZDLAH
		DATUM:	10.2.2016
OBSAH:	PŘÍČNÉ ŘEZY 1–15	Č. VÝKRE:	5.a

PŘÍČNÝ PROFIL 16
STANIČNÍ km 28,986

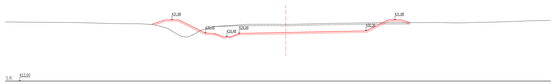

PŘÍČNÝ PROFIL 17
STANIČNÍ km 29,017

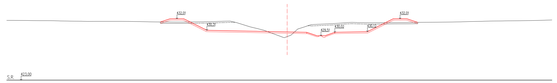

PŘÍČNÝ PROFIL 18
STANIČNÍ km 29,088

PŘÍČNÝ PROFIL 19
STANIČNÍ km 29,133

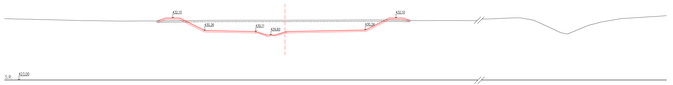

PŘÍČNÝ PROFIL 20
STANIČNÍ km 29,168

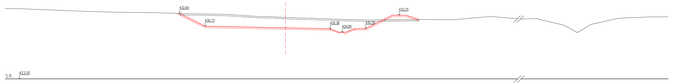

PŘÍČNÝ PROFIL 21
STANIČNÍ km 29,262

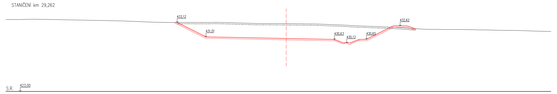

PŘÍČNÝ PROFIL 22
STANIČNÍ km 29,312



PŘÍČNÝ PROFIL 23
STANIČNÍ km 29,370



PŘÍČNÝ PROFIL 24
STANIČNÍ km 29,436



PŘÍČNÝ PROFIL 25
STANIČNÍ km 29,504



PŘÍČNÝ PROFIL 26
STANIČNÍ km 29,563

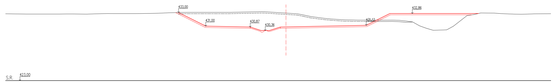

PŘÍČNÝ PROFIL 27
STANIČNÍ km 29,613

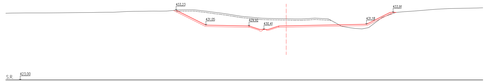

PŘÍČNÝ PROFIL 28
STANIČNÍ km 29,658

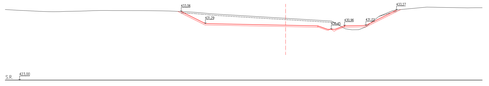

PŘÍČNÝ PROFIL 29
STANIČNÍ km 29,713

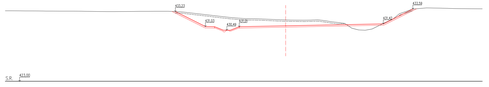

PŘÍČNÝ PROFIL 30
STANIČNÍ km 29,761

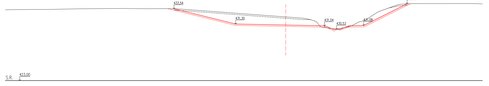

Zřízení systém Bpv	Souřadnicový systém S-JTSK		
OBOR	PK-FSI/DPK	JMÉNO STUDENTA	
Vedoucí Kooperativní	Katedra hydrauliky a hydrologie	MARKÉTA BLOVSKÁ	
ROČNÍK	VYHLÁŠENÍ		
A	Ing. Ivana Menšíková, CSc.		
AKCE :	GPRAVA A ZKAPACITNĚNÍ LOMNICE	FORMÁT	1B4A4
		MĚŘÍTKO	1:200
		DATUM	19.5.2018
OBSAH :	PŘÍČNÉ ŘEZY 16–30	Č. VÝKR.	5.b