

# VÝUKOVÁ VERZE ARCHICADU







## VYSVĚTLIVKY ZNAČEK


-  HRANICE POZEMKU
-  OPLOCENÍ
-  STÁVAJÍCÍ STROM
-  STÁVAJÍCÍ STROM - KÁCENÝ
-  NOVĚ NAVRHOVANÝ STROM
-  VRSTEVNICE STÁVAJÍCÍHO TERÉNU
-  UPRAVENÁ VRSTEVNICE

## LEGENDA

-  NEZPEVNĚNÁ PLOCHA
-  VENKOVNÍ TERASA
-  BETONOVÁ DLAŽBA
-  DŘEVO

## LEGENDA INŽENÝRSKÝCH SÍTÍ

-  KANALIZACE
-  VODOVOD
-  ELEKTROKABEL NN
-  SLABOPROUD
-  SPLAŠKOVÉ SVODNÉ POTRUBÍ
-  DEŠŤOVÉ SVODNÉ POTRUBÍ

- PS** PŘÍPOJKOVÁ SKŘÍŇ
- VŠ** VODOMĚRNÁ ŠACHTA
- RŠ** REVIZNÍ ŠACHTA
- RN** RETENČNÍ NÁDRŽ DEŠŤOVÉ VODY
- VS** VSAKOVAČÍ TUNELY
-  VRT TEPELNÉHO ČERPADLA

## BILANCE POZEMKU

CELKOVÁ VÝMĚRA PARCELY:	1 636,51 m <sup>2</sup>
ZASTAVĚNÁ PLOCHA:	186,81 m <sup>2</sup>
ZASTAVĚNOST POZEMKU:	11,42 %
ZPEVNĚNÉ PLOCHY:	
BETONOVÁ DLAŽBA:	103,92 m <sup>2</sup>
TERASA:	143,23 m <sup>2</sup>
ZASTAVĚNOST POZEMKU:	15,10 %
ZASTAVĚNOST CELKOVÁ:	26,52 %

±0.000 = 280,1 m n.m. BPV

vypracoval

QUANG DAT PHAM

vedoucí práce

Ing. arch. JAROMÍR KROČÁK

RODINNÝ DŮM - DÍVČÍ HRADY

PRAHA 5 - RADLICE

název výkresu

KOORDINAČNÍ SITUACE

číslo výkresu

437/4

formát

4xA4

datum

5/2017

měřítko

1:200

předmět

129BPA

měřítko

1:200

ČVUT

FAKULTA

STAVEBNÍ

