








Vysvětlivky:

-  Hranice povodí Kojetického potoka
- Kultura povrchu**
-  Intravilán
-  Les
-  Ostatní antropogenizované plochy
-  Vodní povrch
-  Orná půda
-  Trvalý travní porost

Mapa byla vytvořena v rámci Bakalářské práce
 Vytvořil: Ondřej Volhejn, 9.5.2018,
 zdrojová data © eAGRI, ČUZK

K143 Katedra hydromeliorační a krajinného inženýrství		Fsv ČVUT	
Obor	Inženýrství životního prostředí		
Bakalářská práce			
Zpracoval	Ondřej Volhejn	Konzultant	Ing. Petr Koudelka, Ph.D.
Výkres	Mapa využití území, landuse		
Číslo výkresu: 3	Formát A3	Měřítko	1:20 000