




Vysvětlivky:
 Hranice povodí Kojetického potoka
 0,02 - 4,00
 4,01 - 8,60

Mapa byla vytvořena v rámci Bakalářské práce
 Vytvořil: Ondřej Volhejn, 9.5.2018,
 zdrojová data © eAGRI, ČUZK

K143 Katedra hydromeliorací a krajinného inženýrství		Fsv ČVUT	
Obor	Inženýrství životního prostředí		
Bakalářská práce			
Zpracoval	Ondřej Volhejn	Konzultant	Ing. Petr Koudelka, Ph.D.
Výkres	Ztráta půdy na pozemku - současný stav		
Číslo výkresu: 1	Formát A3	Měřítko	1:20 000