


SVATÝ MARTIN STAV ÚZEMÍ PŘED HURIKÁNEM IRMA

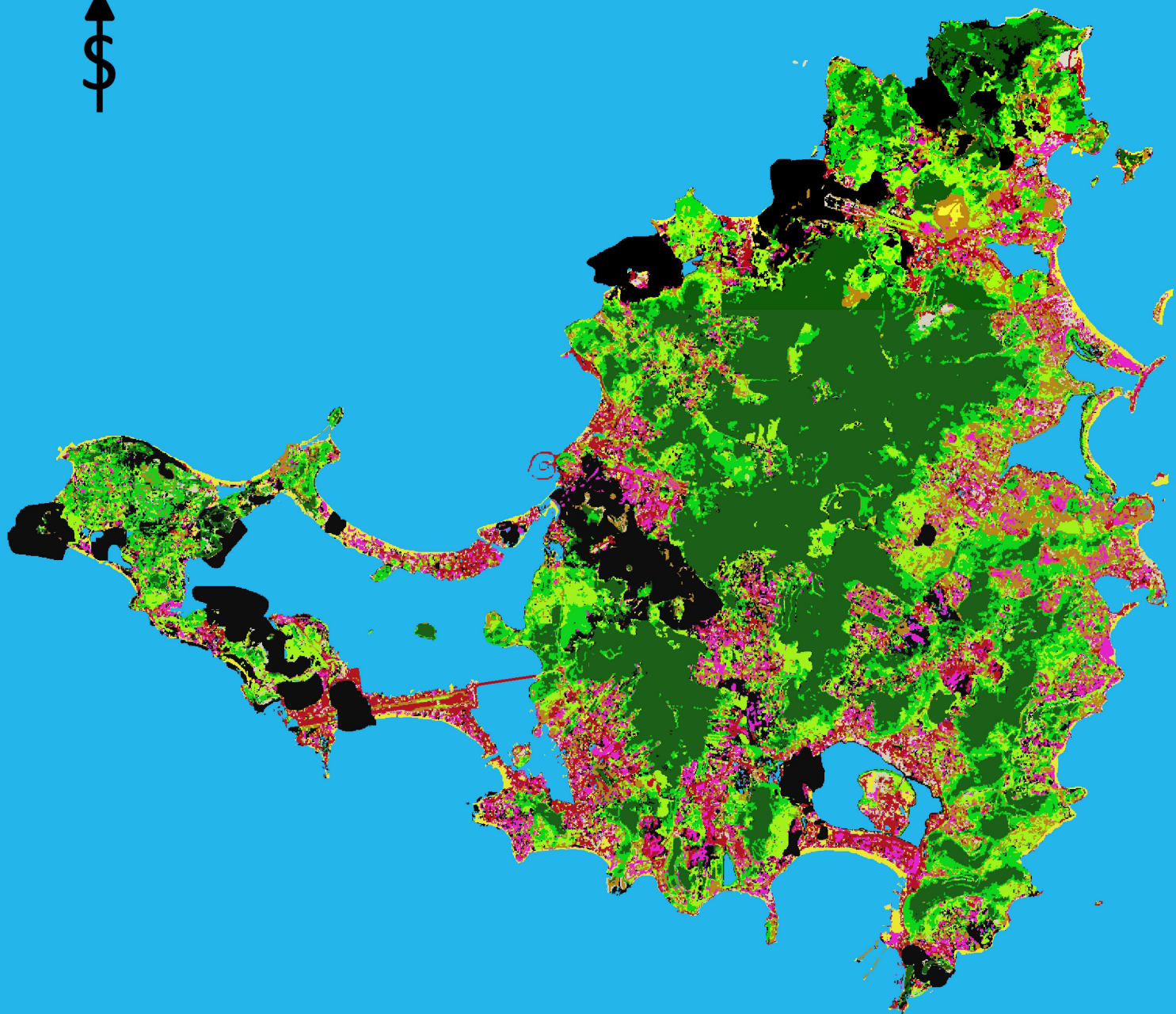


0 1 2 3 4 km



- maska
- les
- lesostep
- pole s větším procentem vegetace
- pole s menším procentem vegetace
- horniny
- asfalt
- budovy
- voda
- písek

SVATÝ MARTIN STAV ÚZEMÍ PO HURIKÁNU IRMA

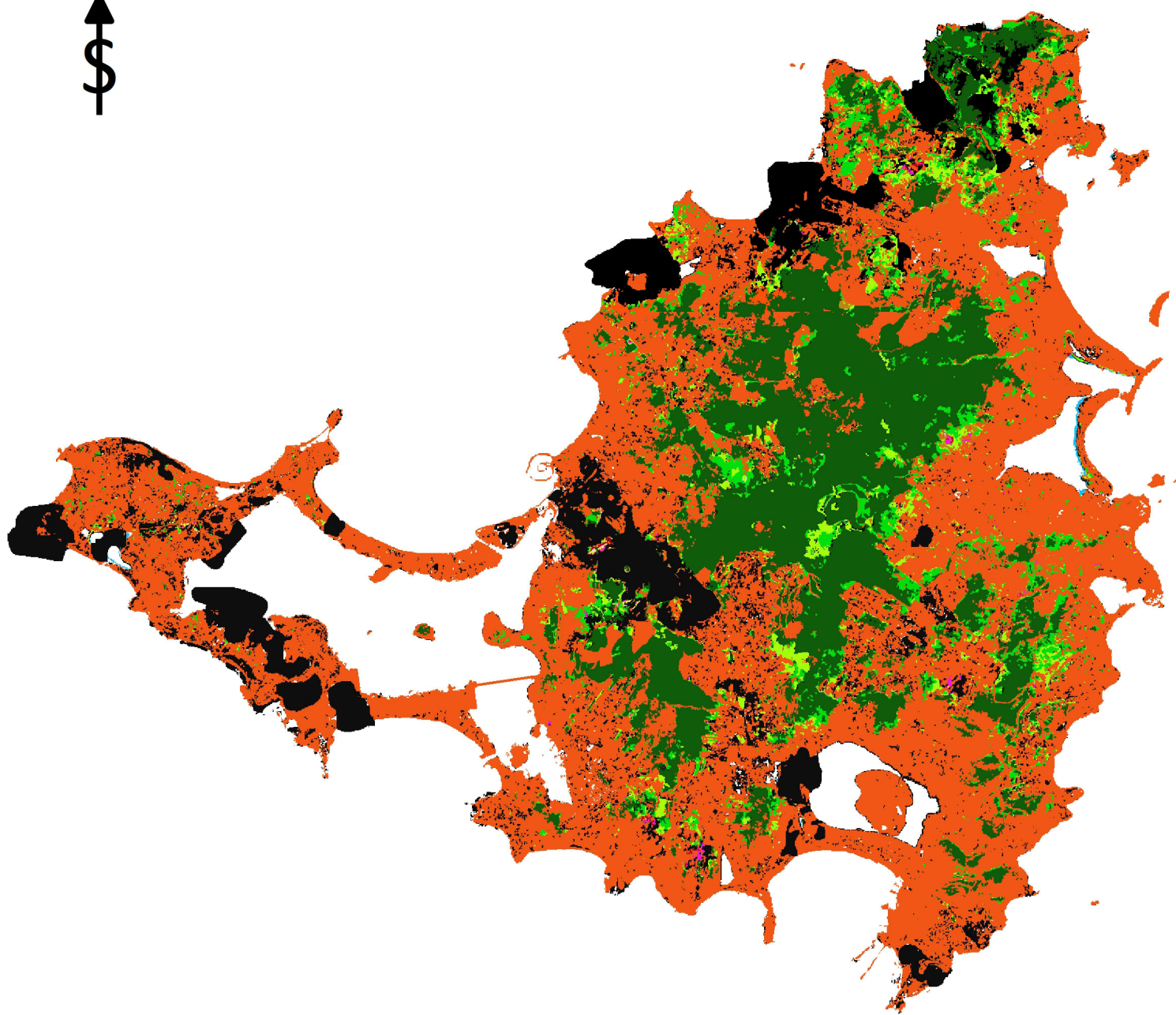


0 1 2 3 4 km



- maska
- les
- lesostep
- pole s větším procentem vegetace
- pole s menším procentem vegetace
- horniny
- asfalt
- budovy
- voda
- písek

SVATÝ MARTIN ZMĚNA TŘÍDY LES PO HURIKÁNU



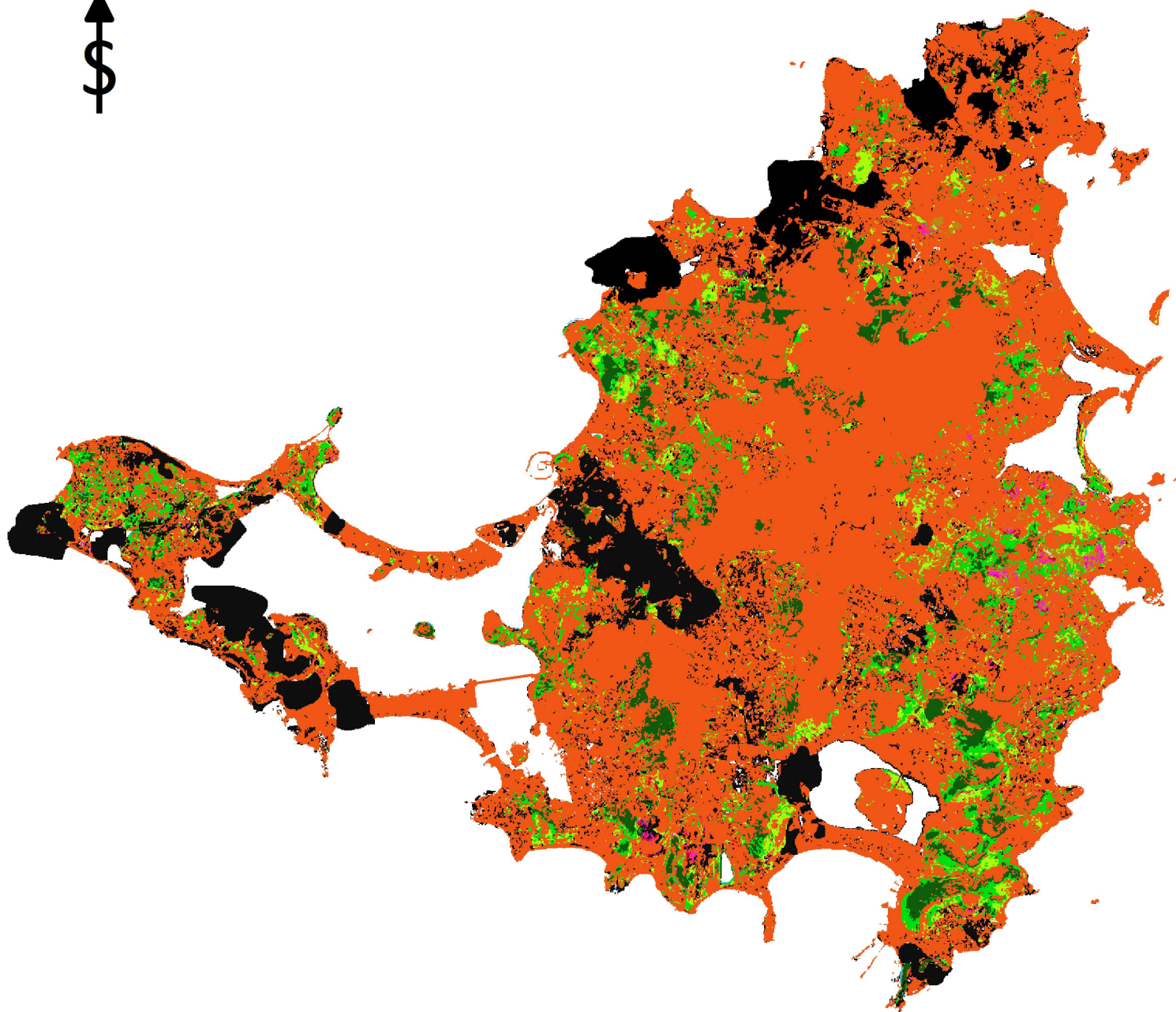
0 1 2 3 4 km



- maska
- les
- lesostep
- pole s větším procentem vegetace
- pole s menším procentem vegetace
- horniny
- asfalt
- budovy
- voda
- písek
- obecný stav před hurikánem

SVATÝ MARTIN

ZMĚNA TŘÍDY LESOSTEP



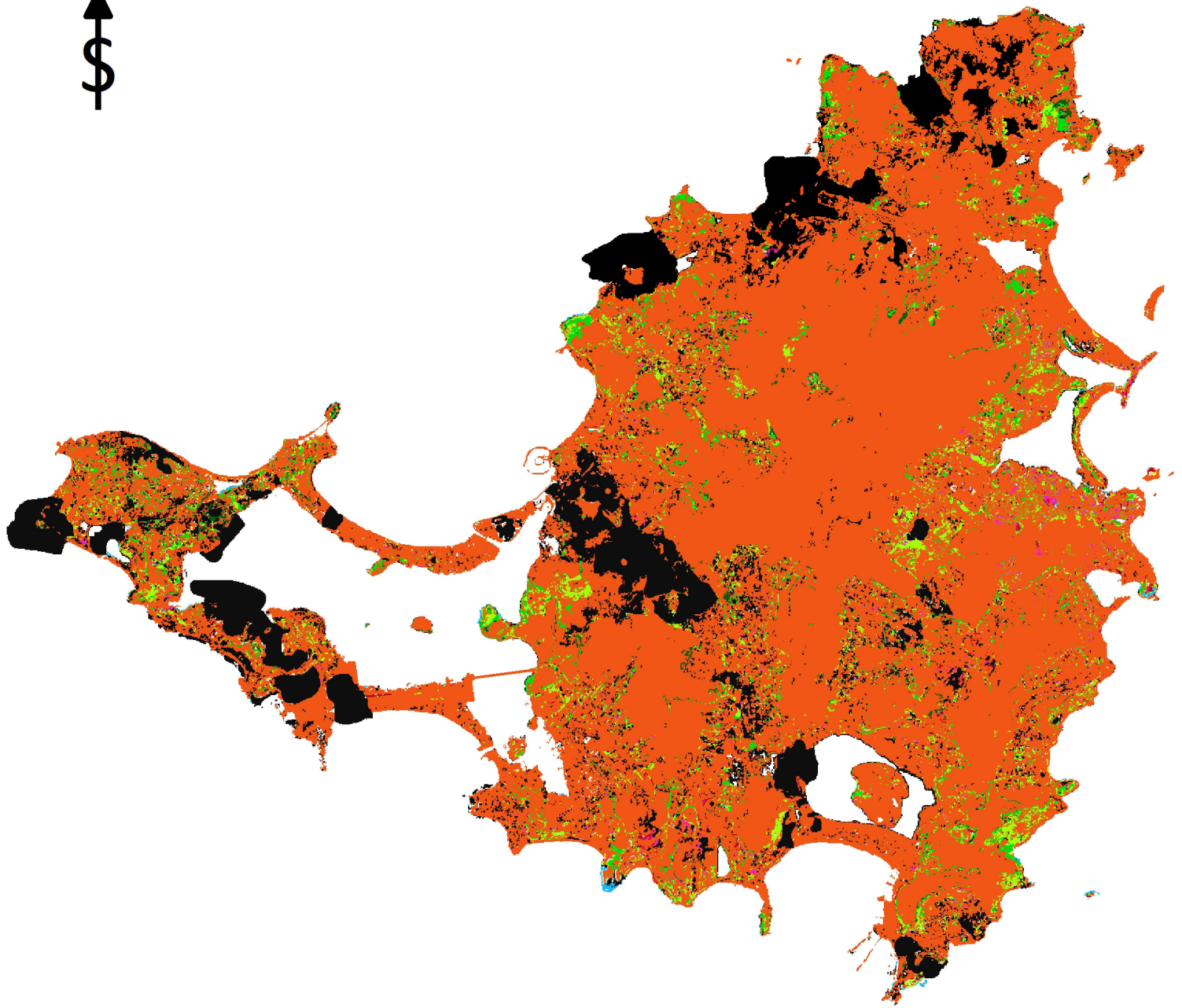
0 1 2 3 4 km



- maska
- les
- lesostep
- pole s větším procentem vegetace
- pole s menším procentem vegetace
- horniny
- asfalt
- budovy
- voda
- písek
- obecný stav před hurikánem

SVATÝ MARTIN

ZMĚNA TŘÍDY POLE S VEGETACI PO HURIKÁNU



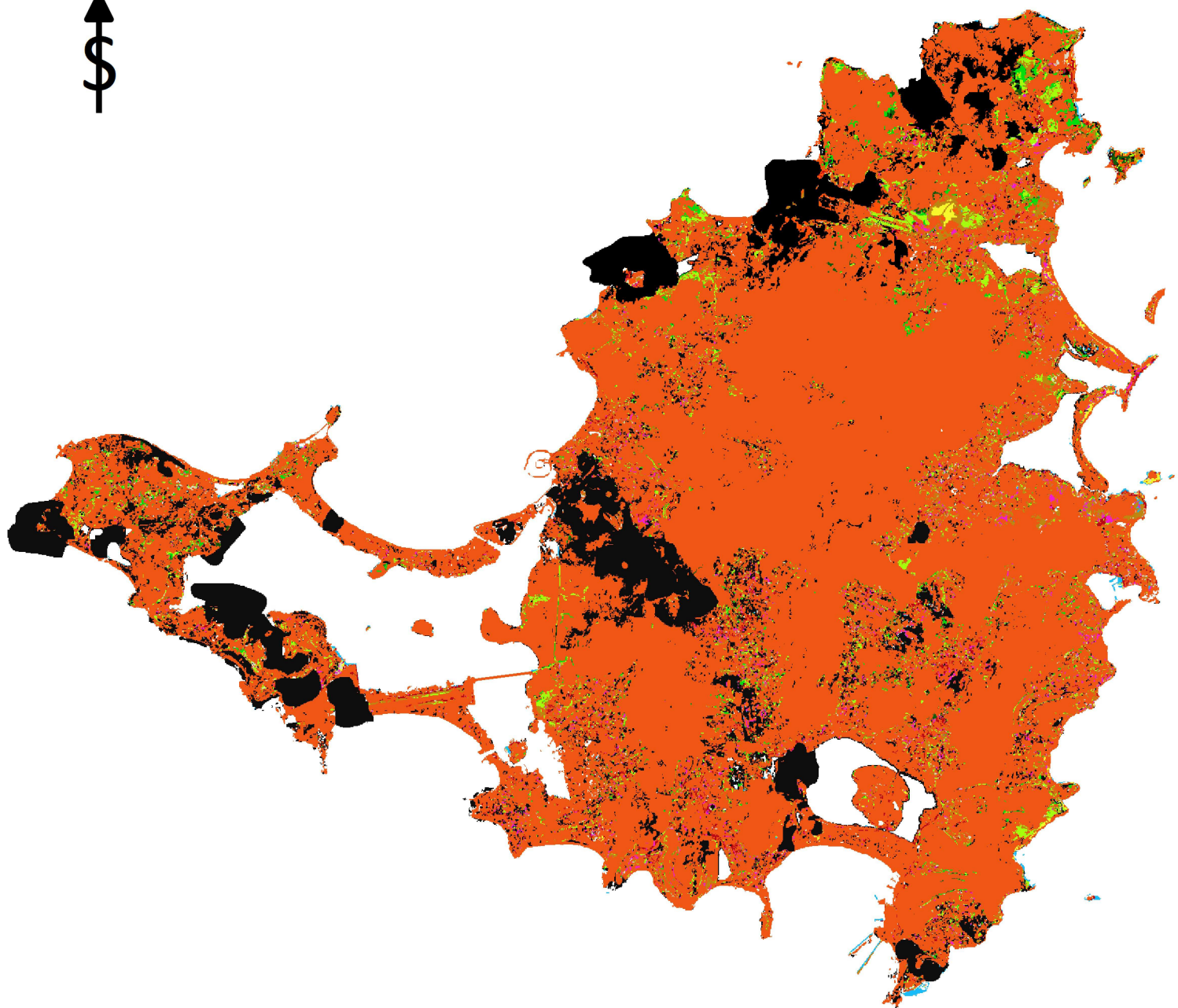
0 1 2 3 4 km



- maska
- les
- lesostep
- pole s větším procentem vegetace
- pole s menším procentem vegetace
- horniny
- asfalt
- budovy
- voda
- písek
- obecný stav před hurikánem

SVATÝ MARTIN

ZMĚNA TŘÍDY POLE BEZ VEGETACE PO HURIKÁNU

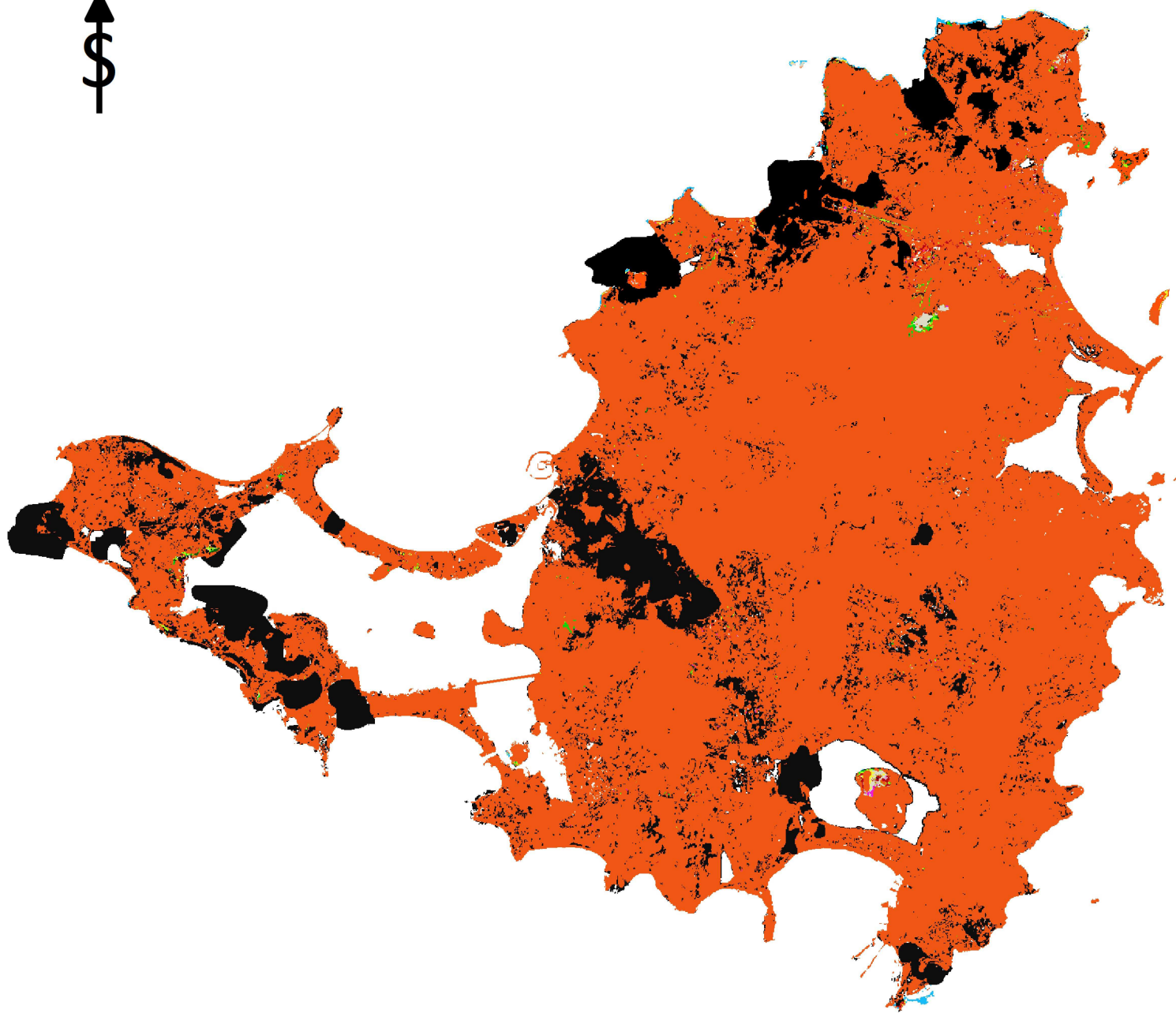


0 1 2 3 4 km



- maska
- les
- lesostep
- pole s větším procentem vegetace
- pole s menším procentem vegetace
- horniny
- asfalt
- budovy
- voda
- písek
- obecný stav před hurikánem

SVATÝ MARTIN ZMĚNA TŘÍDY HORNINY PO HURIKÁNU

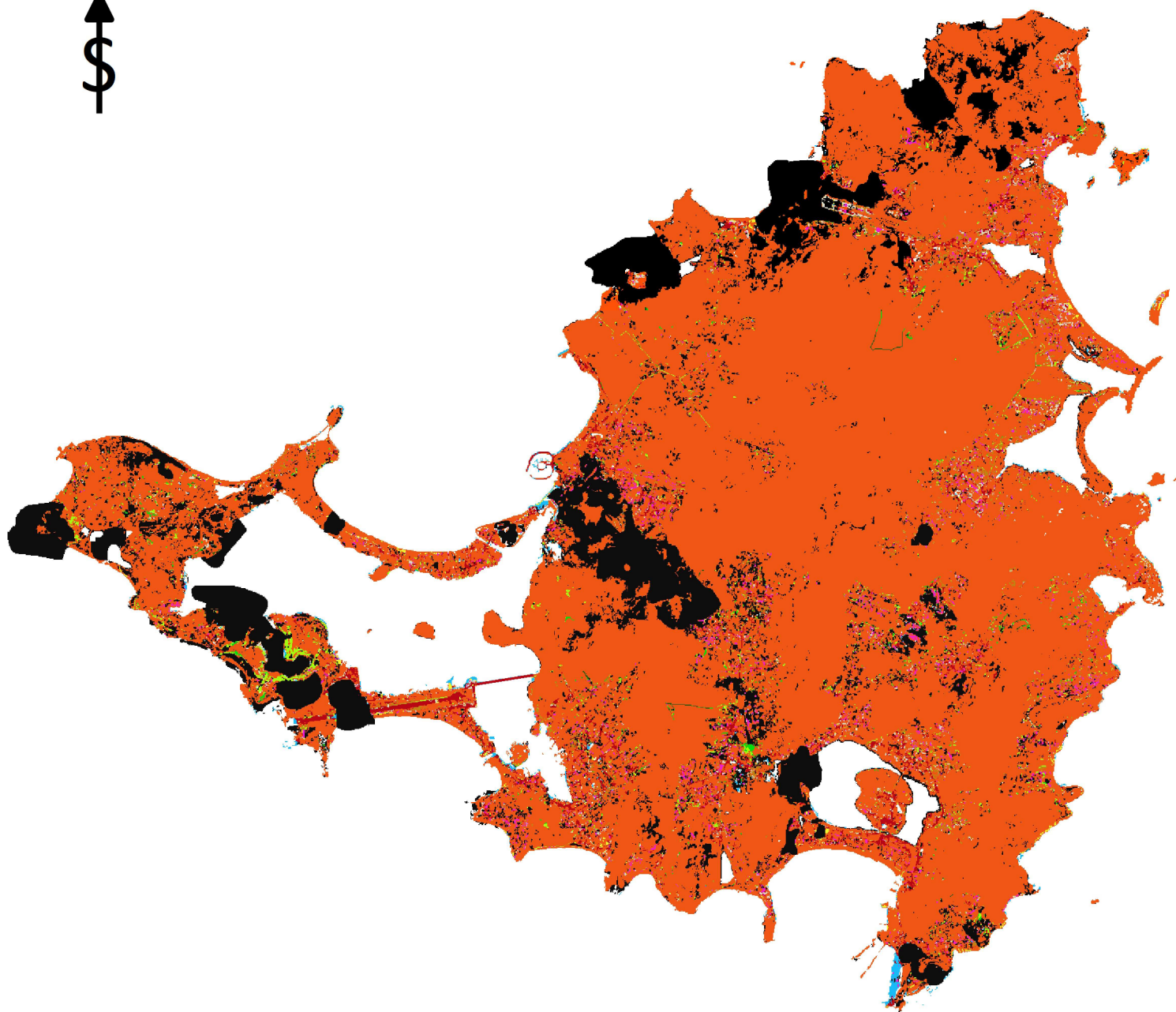


0 1 2 3 4 km



- maska
- les
- lesostep
- pole s větším procentem vegetace
- pole s menším procentem vegetace
- horniny
- asfalt
- budovy
- voda
- písek
- obecný stav před hurikánem

SVATÝ MARTIN ZMĚNA TŘÍDY ASFALT PO HURIKÁNU



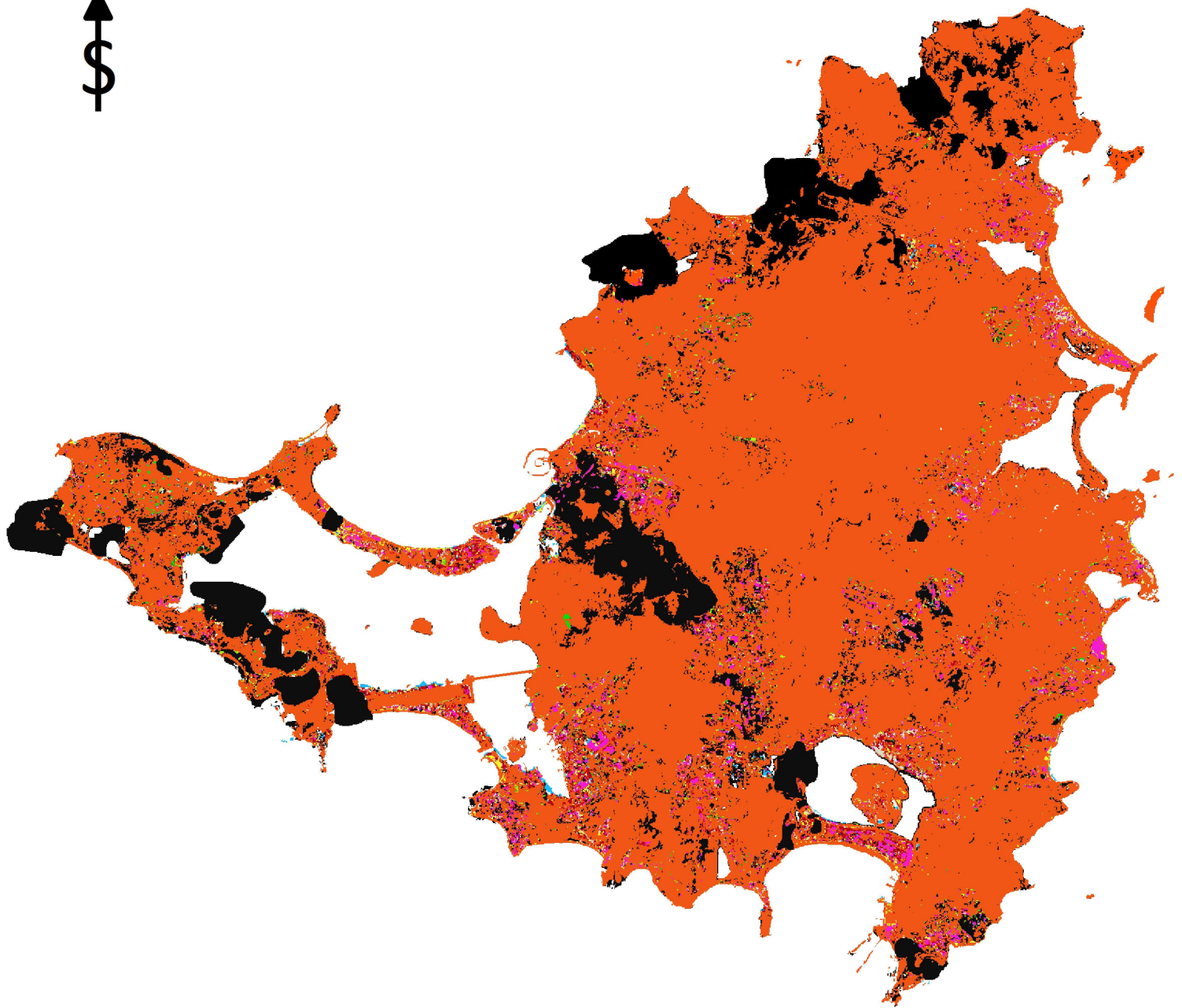
0 1 2 3 4 km



- maska
- les
- lesostep
- pole s větším procentem vegetace
- pole s menším procentem vegetace
- horniny
- asfalt
- budovy
- voda
- písek
- obecný stav před hurikánem

SVATÝ MARTIN

ZMĚNA TŘÍDY BUDOVY PO HURIKÁNU



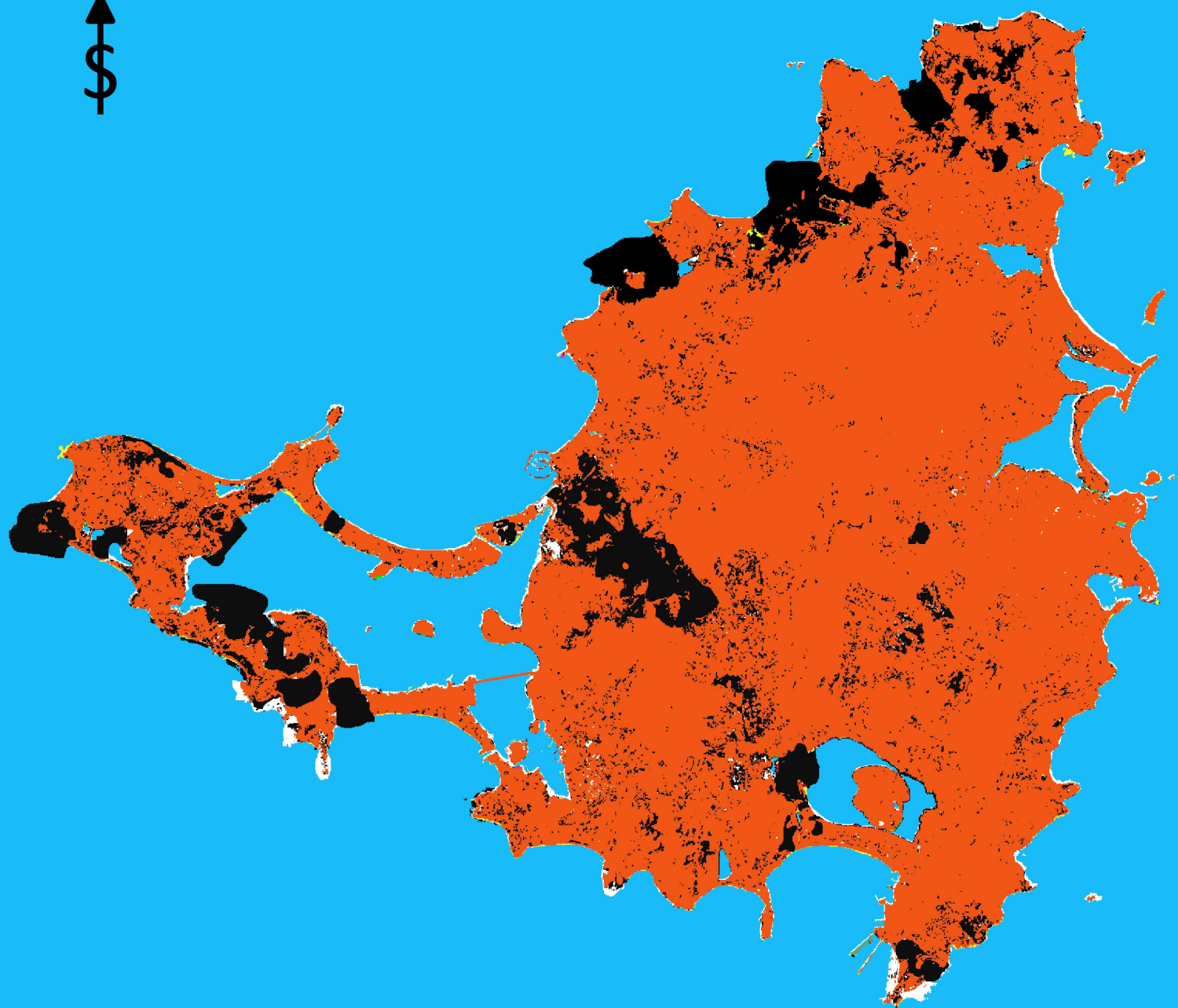
0 1 2 3 4 km



- maska
- les
- lesostep
- pole s větším procentem vegetace
- pole s menším procentem vegetace
- horniny
- asfalt
- budovy
- voda
- písek
- obecný stav před hurikánem

SVATÝ MARTIN

ZMĚNA TŘÍDY VODA PO HURIKÁNU

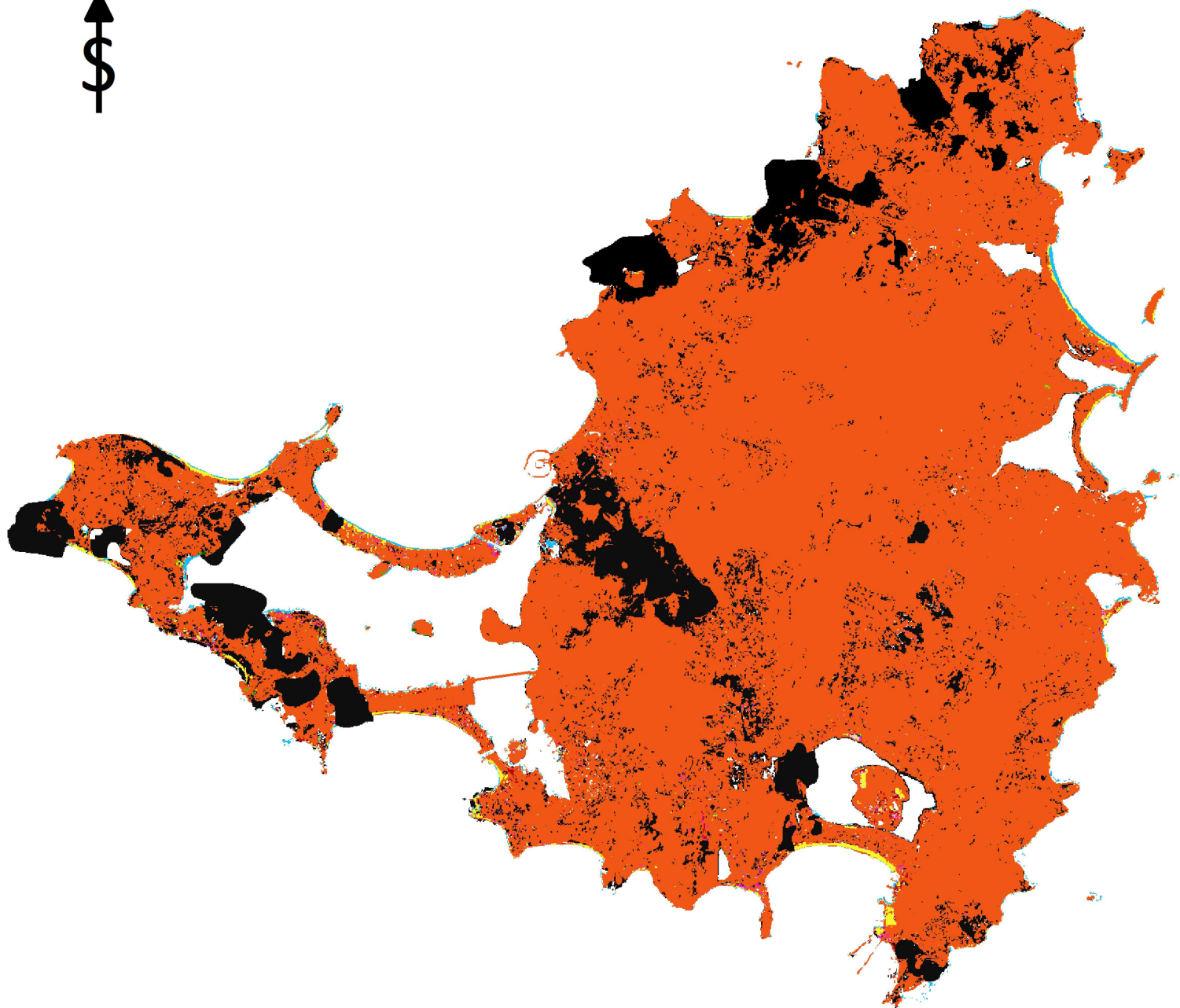


0 1 2 3 4 km



- maska
- les
- lesostep
- pole s větším procentem vegetace
- pole s menším procentem vegetace
- horniny
- asfalt
- budovy
- voda
- písek
- obecný stav před hurikánem

SVATÝ MARTIN ZMĚNA TŘÍDY PÍSEK PO HURIKÁNU



0 1 2 3 4 km



- maska
- les
- lesostep
- pole s větším procentem vegetace
- pole s menším procentem vegetace
- horniny
- asfalt
- budovy
- voda
- písek
- obecný stav před hurikánem