KATASTRÁLNÍ ÚZEMÍ	k.ú. OVESNÉ KLADRUBY [717134]		
ČÍSLO PARCELY	973/1	2710/1	509
DRUH POZEMKU	Ostatní plocha	Vodní plocha	Vodní plocha
STANIČENÍ V M	24.87	2.44	2.53

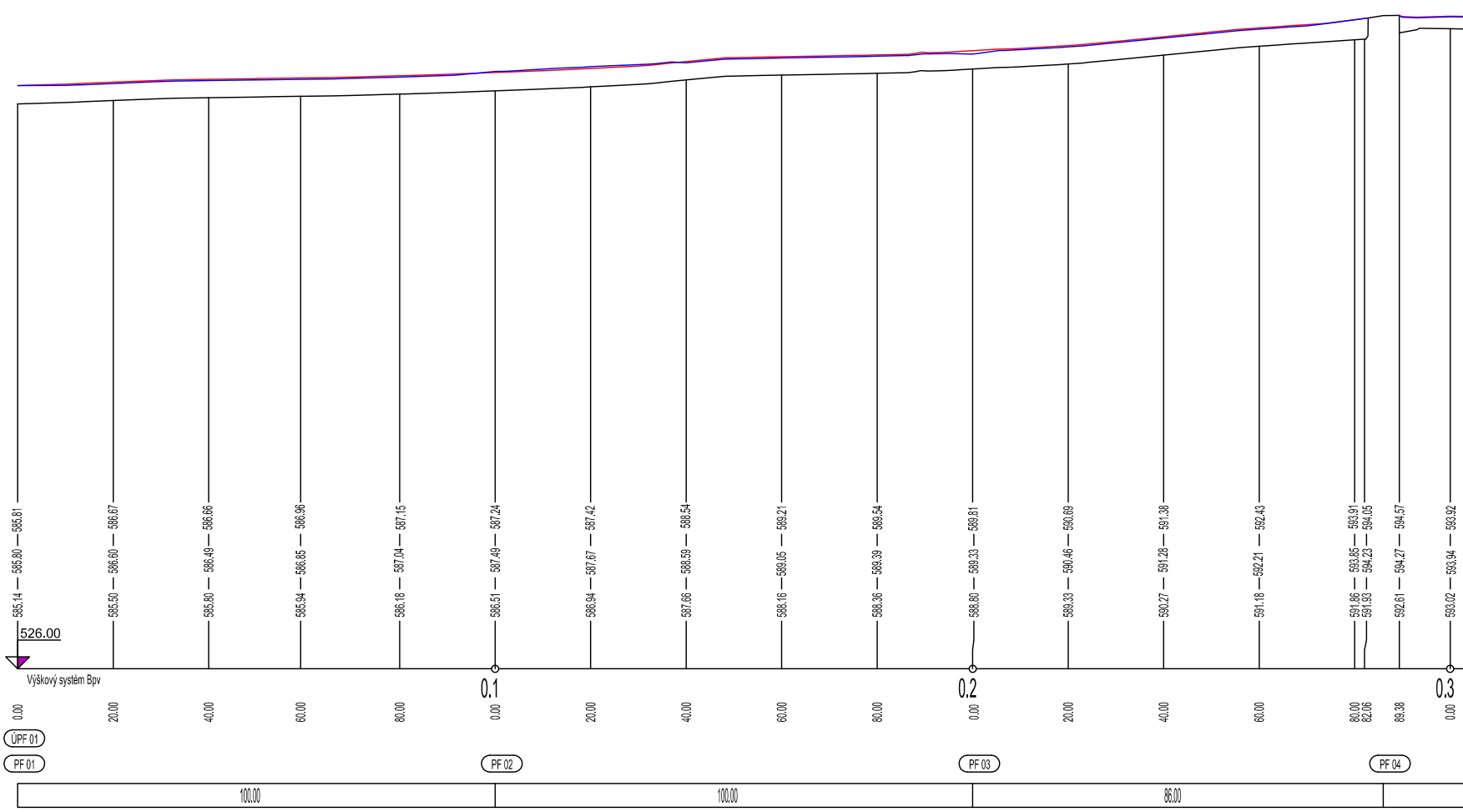
KÓTY PRAVÉHO BŘEHU
KÓTY LEVÉHO BŘEHU
KÓTY DNA
526.00
Výškový systém Bpv

		SROVNÁVACÍ ROVINA	STANIČENÍ V KM	STANIČENÍ V M	OZNAČENÍ ÚDOLNÍCH PROFILŮ	OZNAČNÍ PŘÍČNÝCH ŘEZŮ	VZDÁLENOSTI PROFILŮ
585.14 — 585.80 — 585.81		526.00		0.00	ÚPF 01	PF 01	100.00
585.50 — 586.60 — 586.67				20.00			
585.80 — 586.49 — 586.66				40.00			
585.94 — 586.85 — 586.96				60.00			
586.18 — 587.04 — 587.15				80.00			
586.51 — 587.49 — 587.24			0.1	0.00		PF 02	100.00
586.94 — 587.67 — 587.42				20.00			
587.66 — 588.59 — 588.54				40.00			
588.16 — 589.05 — 589.21				60.00			
588.36 — 589.39 — 589.54				80.00			
588.80 — 589.33 — 589.81			0.2	0.00		PF 03	86.00
589.33 — 590.46 — 590.69				20.00			
590.27 — 591.28 — 591.38				40.00			
591.18 — 592.21 — 592.43				60.00			
591.86 — 593.85 — 593.91				80.00			
591.93 — 594.23 — 594.05				82.06		PF 04	
592.61 — 594.27 — 594.57				89.38			
593.02 — 593.94 — 593.92			0.3	0.00			

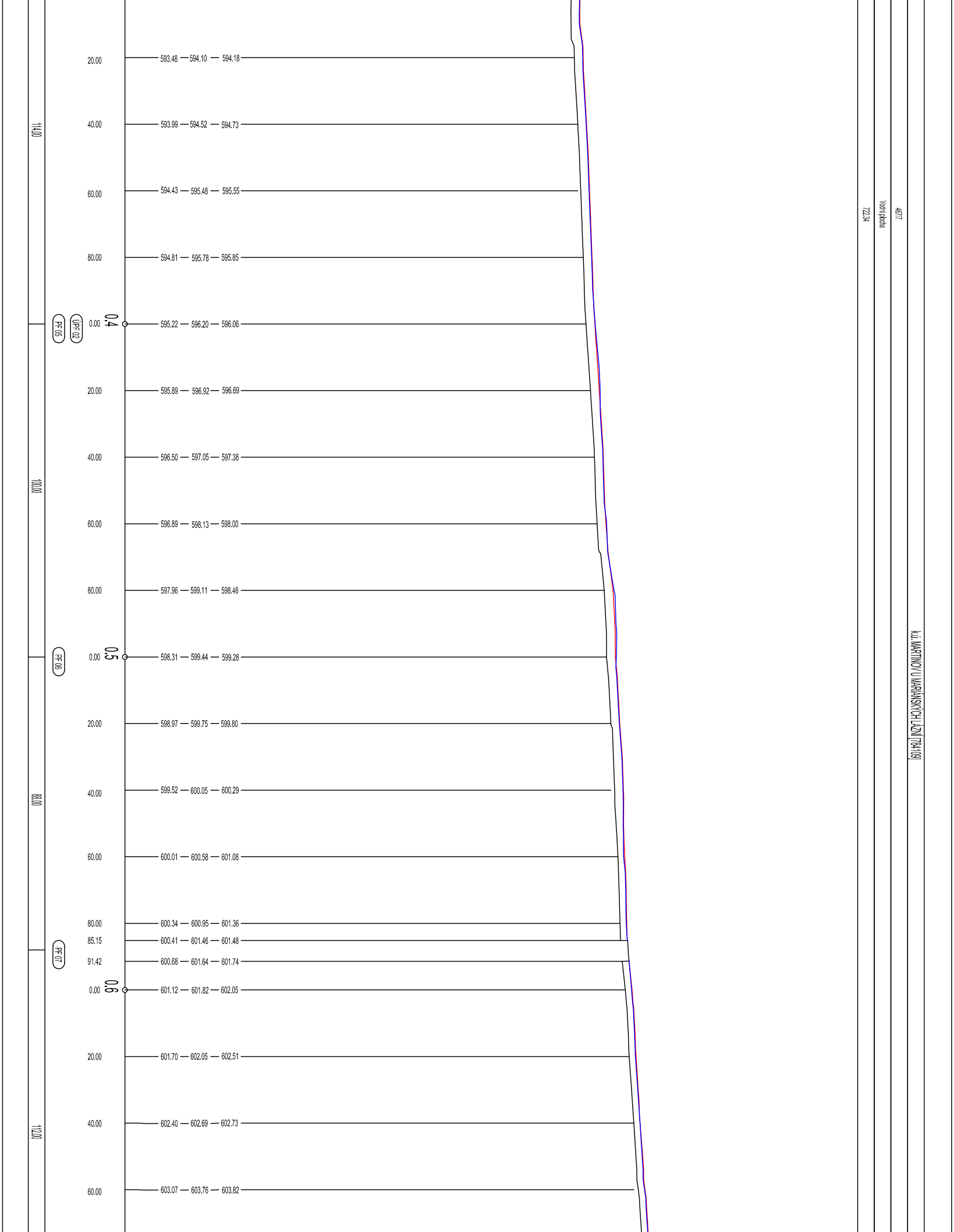
114.00
100.00
88.00
112.00
UPF 02
PF 05
PF 06
PF 07
0.4
0.5
0.6
722.34
Vodní plocha
4677
k.ú. MARTINOV U MARIÁNSKÝCH LÁZNÍ [784109]

	20.00	593.48	594.10	594.18
	40.00	593.99	594.52	594.73
	60.00	594.43	595.48	595.55
	80.00	594.81	595.78	595.85
0.4	0.00	595.22	596.20	596.06
	20.00	595.89	596.92	596.69
	40.00	596.50	597.05	597.38
	60.00	596.89	598.13	598.00
	80.00	597.96	599.11	598.46
0.5	0.00	598.31	599.44	599.28
	20.00	598.97	599.75	599.80
	40.00	599.52	600.05	600.29
	60.00	600.01	600.58	601.08
	80.00	600.34	600.95	601.36
	85.15	600.41	601.46	601.48
	91.42	600.68	601.64	601.74
0.6	0.00	601.12	601.82	602.05
	20.00	601.70	602.05	602.51
	40.00	602.40	602.69	602.73
	60.00	603.07	603.76	603.82

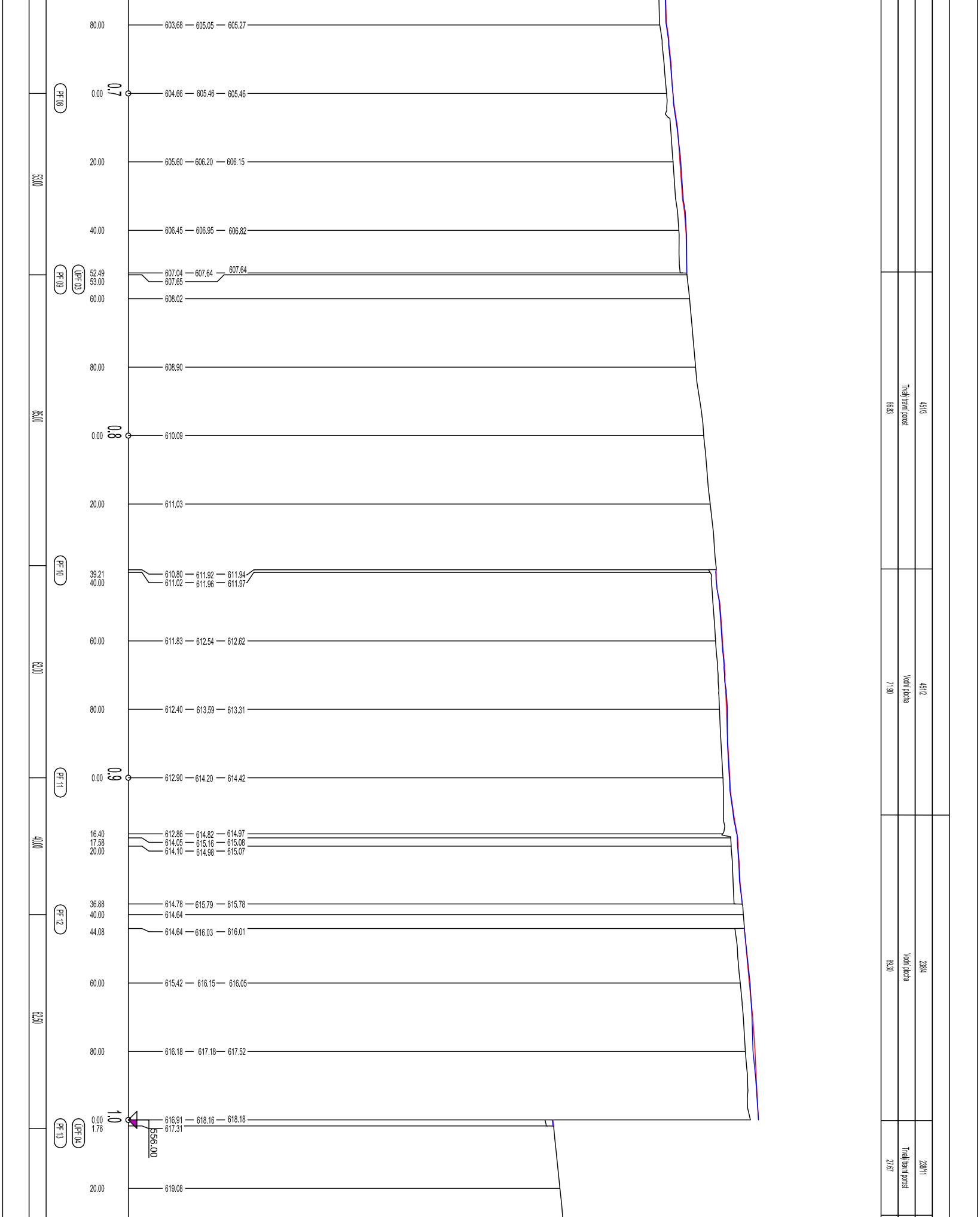
80.00
603.68 — 605.05 — 605.27
PF 08
0.00
0.7
604.66 — 605.46 — 605.46
20.00
605.60 — 606.20 — 606.15
53.00
40.00
606.45 — 606.95 — 606.82
PF 09
ÚPF 03
52.49
53.00
607.04 — 607.64 — 607.64
607.65
60.00
608.02
80.00
608.90
85.00
451/3
Trvalý travní porost
86.83
0.00
0.8
610.09
20.00
611.03
PF 10
39.21
40.00
610.80 — 611.92 — 611.94
611.02 — 611.96 — 611.97
60.00
611.83 — 612.54 — 612.62
62.00
451/2
Vodní plocha
71.90
80.00
612.40 — 613.59 — 613.31
PF 11
0.00
0.9
612.90 — 614.20 — 614.42
16.40
17.58
20.00
612.86 — 614.82 — 614.97
614.05 — 615.16 — 615.08
614.10 — 614.98 — 615.07
40.00
PF 12
36.88
40.00
44.08
614.78 — 615.79 — 615.78
614.64
614.64 — 616.03 — 616.01
238/4
Vodní plocha
89.30
60.00
615.42 — 616.15 — 616.05
62.50
80.00
616.18 — 617.18 — 617.52
PF 13
ÚPF 04
0.00
1.76
1.0
616.91 — 618.16 — 618.18
617.31
556.00
238/11
Trvalý travní porost
27.67
20.00
619.08

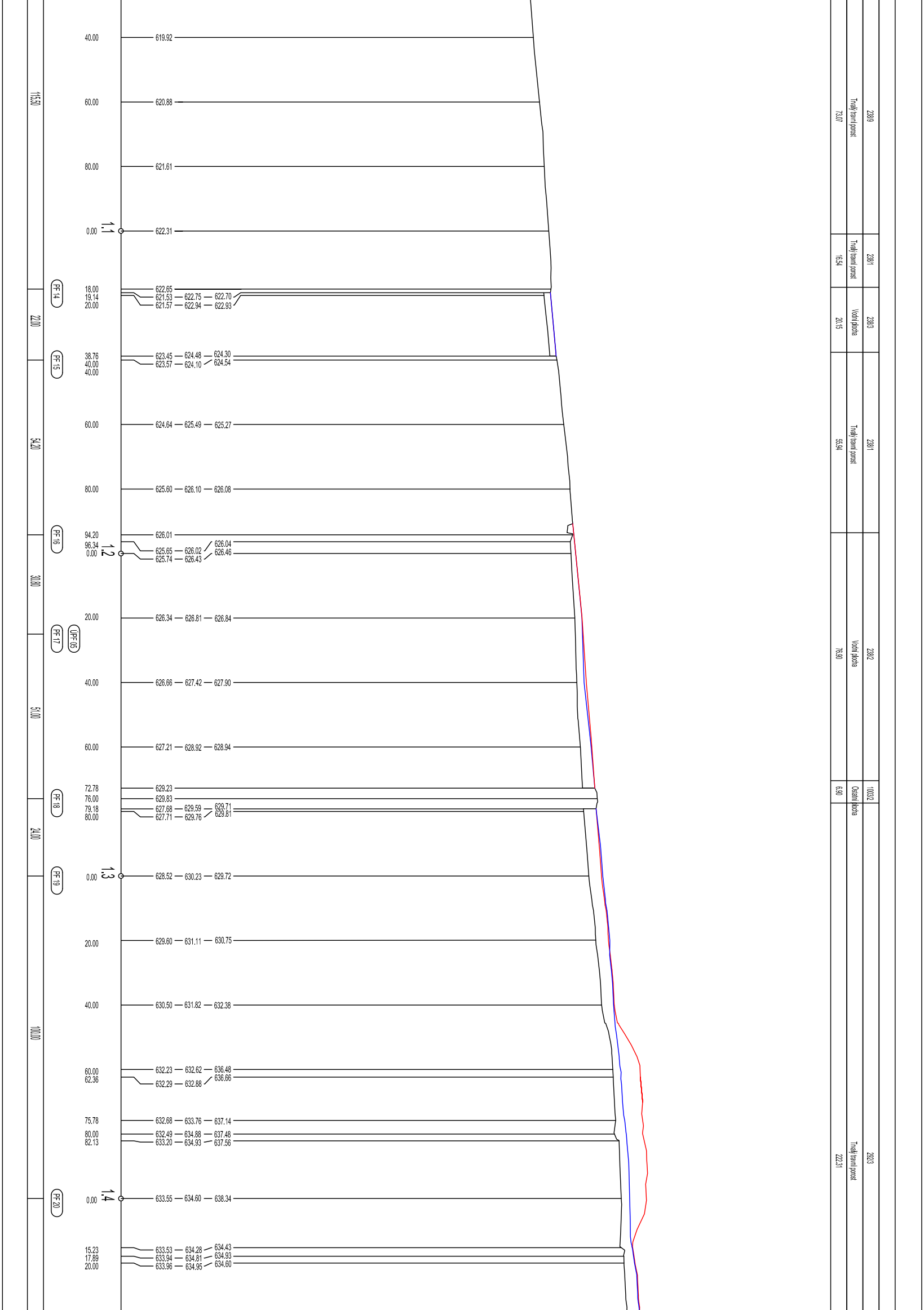
115.50
22.00
54.20
30.00
51.00
24.00
100.00
PF 14
PF 15
PF 16
PF 17
UPF 05
PF 18
PF 19
PF 20
1.1
1.2
1.3
1.4
40.00 619.92
60.00 620.88
80.00 621.61
0.00 622.31
18.00 622.65
19.14 621.53 622.75 622.70
20.00 621.57 622.94 622.93
38.76 623.45 624.48 624.30
40.00 623.57 624.10 624.54
40.00
60.00 624.64 625.49 625.27
80.00 625.60 626.10 626.08
94.20 626.01
96.34 625.65 626.02 626.04
0.00 625.74 626.43 626.46
20.00 626.34 626.81 626.84
40.00 626.66 627.42 627.90
60.00 627.21 628.92 628.94
72.78 629.23
76.00 629.83
79.18 627.68 629.59 629.71
80.00 627.71 629.76 629.81
0.00 628.52 630.23 629.72
20.00 629.60 631.11 630.75
40.00 630.50 631.82 632.38
60.00 632.23 632.62 636.48
62.36 632.29 632.88 636.66
75.78 632.68 633.76 637.14
80.00 632.49 634.88 637.48
82.13 633.20 634.93 637.56
0.00 633.55 634.60 638.34
15.23 633.53 634.28 634.43
17.89 633.94 634.81 634.93
20.00 633.96 634.95 634.60
238/9 Trvalý travní porost 73.07
238/1 Trvalý travní porost 16.54
238/3 Vodní plocha 20.15
238/1 Trvalý travní porost 55.94
238/2 Vodní plocha 76.90
1003/2 Ostatní plocha 6.90
292/3 Trvalý travní porost 222.31

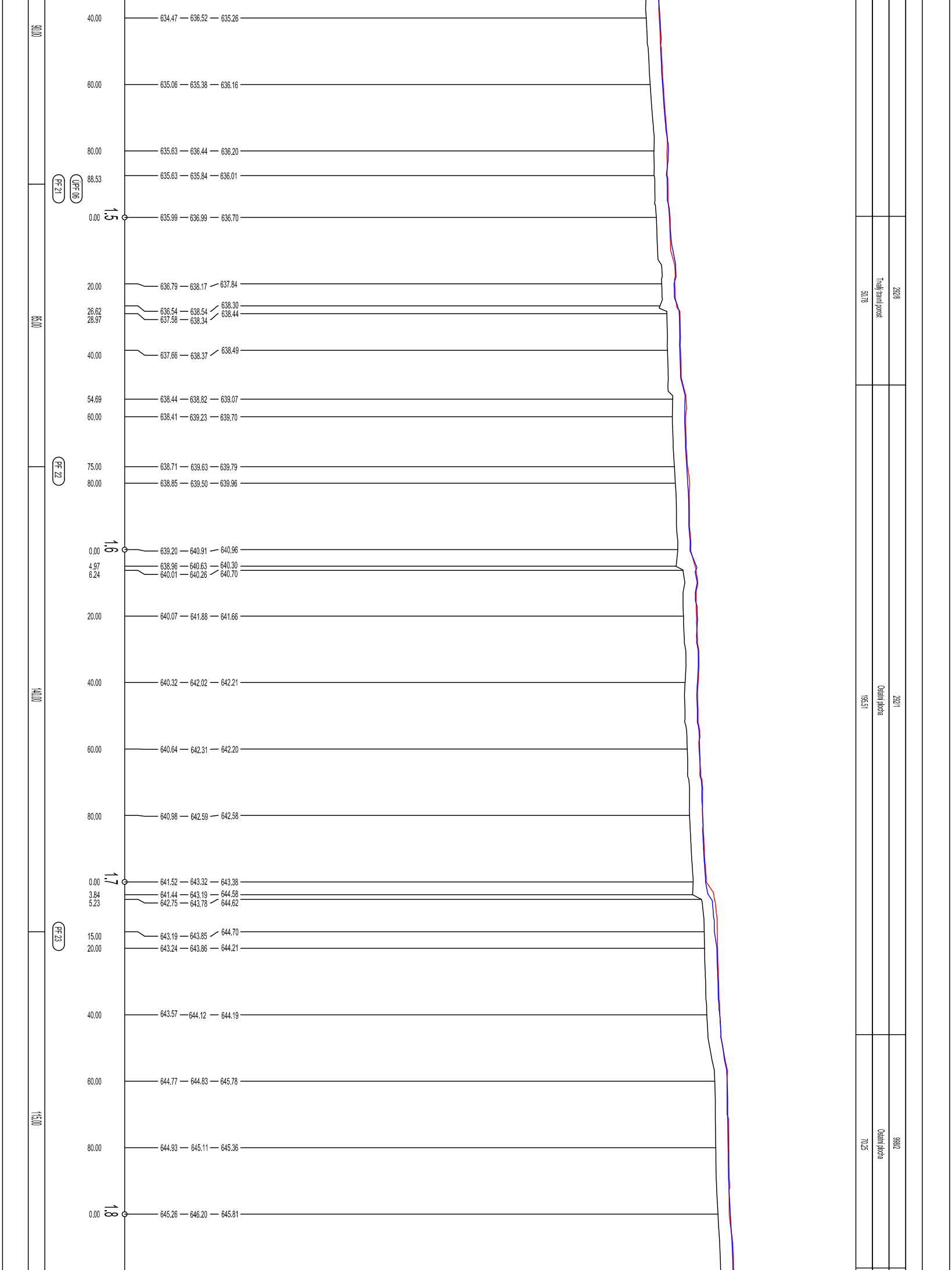
90.00
40.00 — 634.47 — 636.52 — 635.26
60.00 — 635.06 — 635.38 — 636.16
80.00 — 635.63 — 636.44 — 636.20
PF 21
UPF 06
88.53 — 635.63 — 635.84 — 636.01
1.5
0.00 — 635.99 — 636.99 — 636.70
20.00 — 636.79 — 638.17 — 637.84
26.62 — 636.54 — 638.54 — 638.30
28.97 — 637.58 — 638.34 — 638.44
85.00
40.00 — 637.66 — 638.37 — 638.49
54.69 — 638.44 — 638.82 — 639.07
60.00 — 638.41 — 639.23 — 639.70
PF 22
75.00 — 638.71 — 639.63 — 639.79
80.00 — 638.85 — 639.50 — 639.96
1.6
0.00 — 639.20 — 640.91 — 640.96
4.97 — 638.96 — 640.63 — 640.30
6.24 — 640.01 — 640.26 — 640.70
20.00 — 640.07 — 641.88 — 641.66
140.00
40.00 — 640.32 — 642.02 — 642.21
60.00 — 640.64 — 642.31 — 642.20
80.00 — 640.98 — 642.59 — 642.58
1.7
0.00 — 641.52 — 643.32 — 643.38
3.84 — 641.44 — 643.19 — 644.58
5.23 — 642.75 — 643.78 — 644.62
PF 23
15.00 — 643.19 — 643.85 — 644.70
20.00 — 643.24 — 643.86 — 644.21
40.00 — 643.57 — 644.12 — 644.19
60.00 — 644.77 — 644.83 — 645.78
115.00
80.00 — 644.93 — 645.11 — 645.36
1.8
0.00 — 645.26 — 646.20 — 645.81
292/8
Trvalý travní porost
50.78
292/1
Ostatní plocha
195.51
998/2
Ostatní plocha
70.25


20.00
645.70 — 646.23 — 646.34
PF 24
30.00
645.85 — 646.56 — 646.55
40.00
645.92 — 646.08 — 646.03
70.00
60.00
646.19 — 646.42 — 646.56
80.00
646.54 — 647.37 — 647.45
PF 25
0.00
1.9
647.28 — 647.58 — 647.48
587.00
20.00
647.65 — 647.90 — 648.06
55.00
40.00
647.96 — 648.40 — 648.07
51.93
55.00
58.19
60.00
PF 26
UPF 07
649.13
649.23
648.35 — 649.31 — 649.37
648.81 — 649.37 — 649.39
50.00
80.00
649.52 — 649.73 — 650.13
PF 27
0.00
2.0
650.51 — 650.65 — 650.74
20.00
651.78 — 652.65 — 652.85
40.00
652.72 — 653.36 — 653.54
100.00
60.00
653.73 — 654.48 — 654.52
80.00
654.33 — 655.68 — 655.73
PF 28
0.00
2.1
655.22 — 656.28 — 656.85
20.00
656.29 — 657.39 — 657.53
40.00
657.03 — 658.05 — 657.85
100.00
60.00
657.63 — 658.35 — 658.52
80.00
658.14 — 659.03 — 659.10
1019
Ostatní plocha
32.06
1015
Ostatní plocha
5.13
447
Ostatní plocha
49.77
494/1
Trvalý travní porost
23.75
990/2
Vodní plocha
16.70
448/1
Ostatní plocha
8.34
k.ú. VLKOVICE U MARIÁNSKÝCH LÁZNÍ 784117

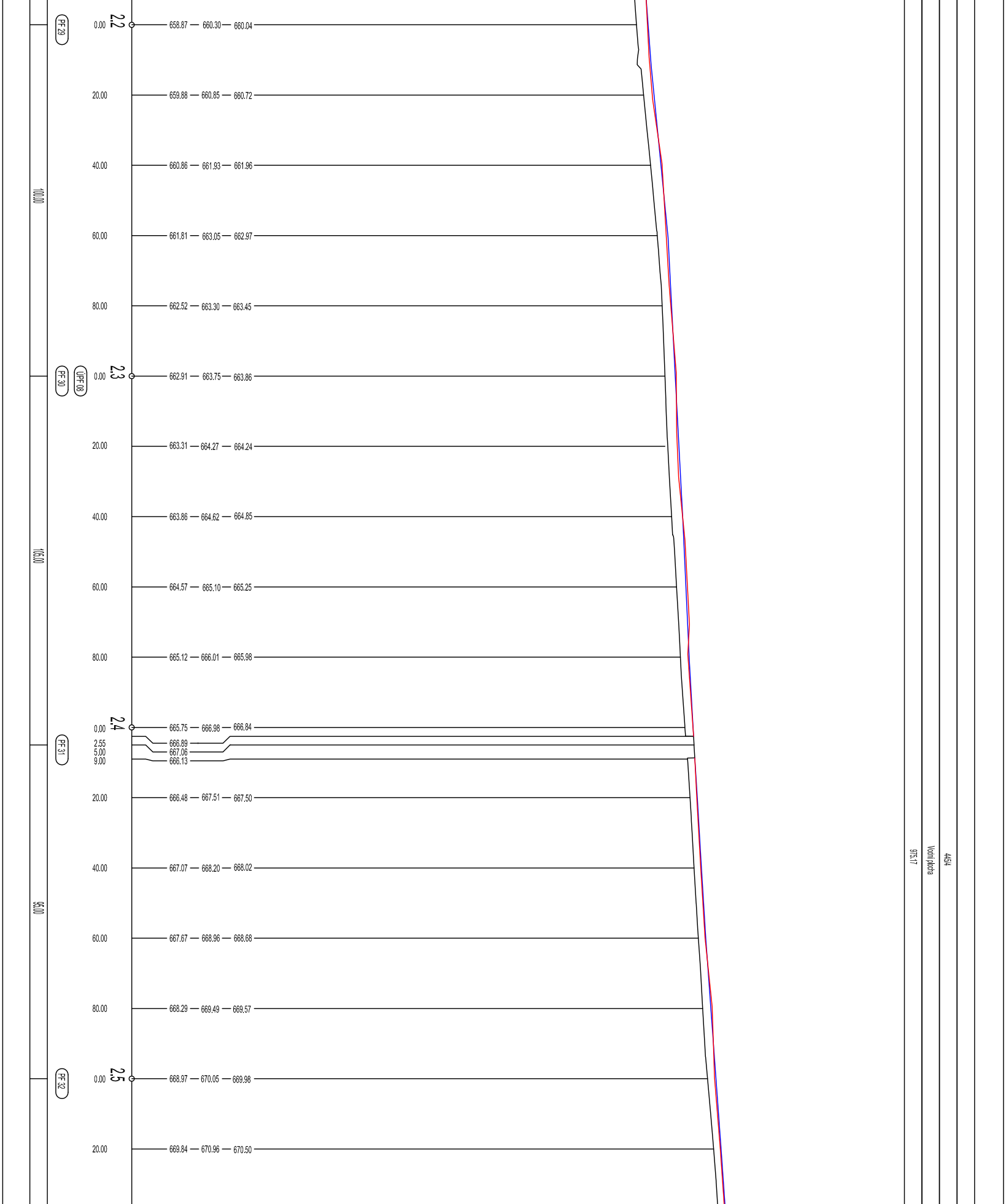
PF 29
0.00
2.2
658.87
660.30
660.04
20.00
659.88
660.85
660.72
40.00
660.86
661.93
661.96
100.00
60.00
661.81
663.05
662.97
80.00
662.52
663.30
663.45
PF 30
UPF 08
0.00
2.3
662.91
663.75
663.86
20.00
663.31
664.27
664.24
40.00
663.86
664.62
664.85
105.00
60.00
664.57
665.10
665.25
80.00
665.12
666.01
665.98
0.00
2.4
665.75
666.98
666.84
PF 31
2.55
666.89
5.00
667.06
9.00
666.13
20.00
666.48
667.51
667.50
40.00
667.07
668.20
668.02
95.00
60.00
667.67
668.96
668.68
80.00
668.29
669.49
669.57
PF 32
0.00
2.5
668.97
670.05
669.98
20.00
669.84
670.96
670.50
975.17
Vodní plocha
445/4

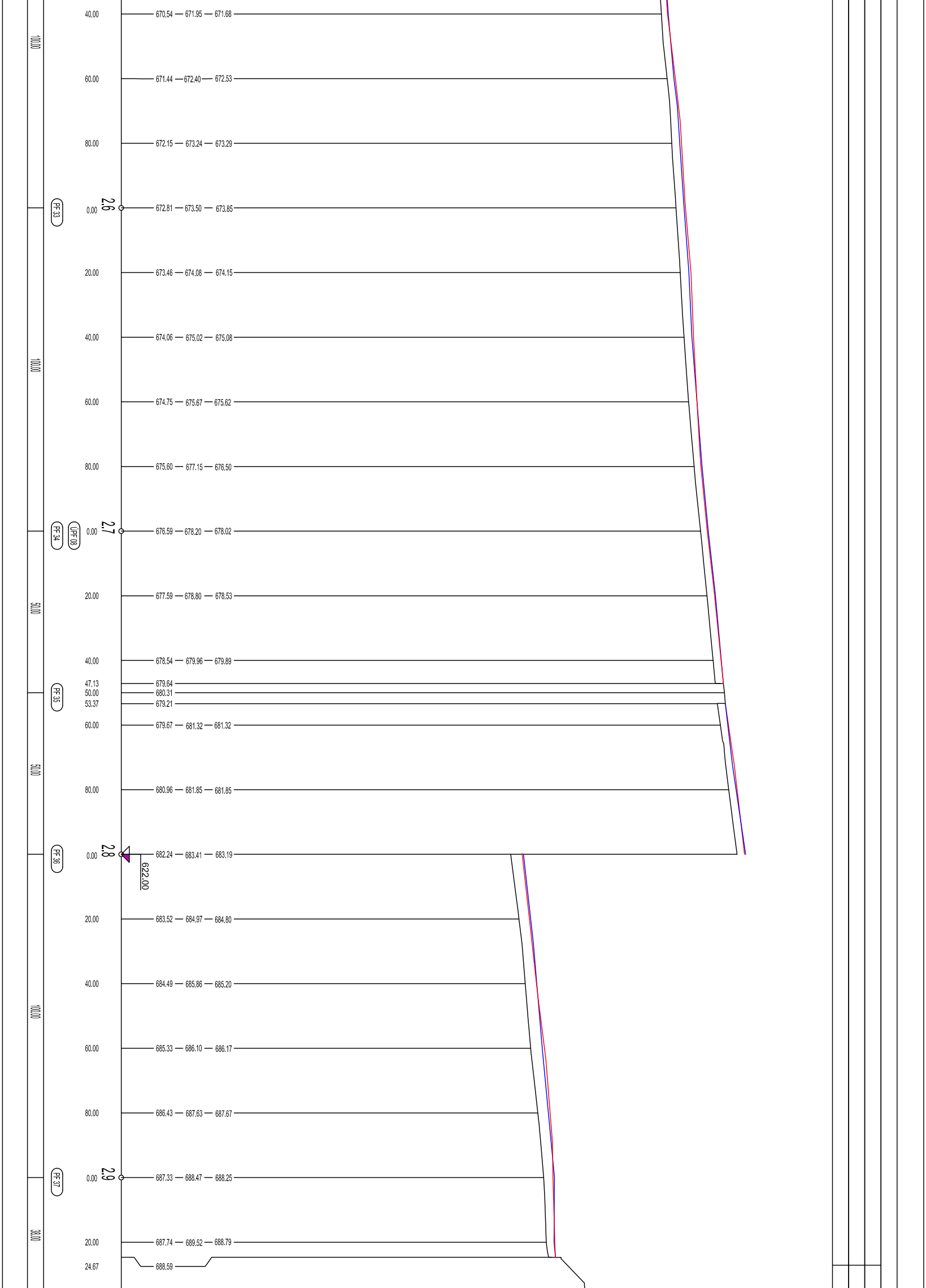
40.00 — 670.54 — 671.95 — 671.68
100.00
60.00 — 671.44 — 672.40 — 672.53
80.00 — 672.15 — 673.24 — 673.29
PF 33
0.00 2.6 — 672.81 — 673.50 — 673.85
20.00 — 673.46 — 674.08 — 674.15
40.00 — 674.06 — 675.02 — 675.08
100.00
60.00 — 674.75 — 675.67 — 675.62
80.00 — 675.60 — 677.15 — 676.50
PF 34
UPF 08
0.00 2.7 — 676.59 — 678.20 — 678.02
50.00
20.00 — 677.59 — 678.80 — 678.53
40.00 — 678.54 — 679.96 — 679.89
47.13 — 679.64
PF 35
50.00 — 680.31
53.37 — 679.21
60.00 — 679.67 — 681.32 — 681.32
50.00
80.00 — 680.96 — 681.85 — 681.85
PF 36
0.00 2.8 — 682.24 — 683.41 — 683.19
622.00
20.00 — 683.52 — 684.97 — 684.80
40.00 — 684.49 — 685.86 — 685.20
100.00
60.00 — 685.33 — 686.10 — 686.17
80.00 — 686.43 — 687.63 — 687.67
PF 37
0.00 2.9 — 687.33 — 688.47 — 688.25
38.00
20.00 — 687.74 — 689.52 — 688.79
24.67 — 688.59

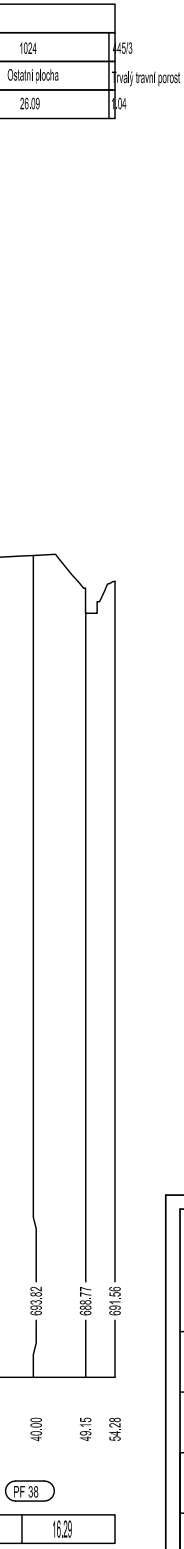
1024
445/3
Ostatní plocha
Trvalý travní porost
26.09
1.04
693.82
688.77
691.56
40.00
49.15
54.28
PF 38
16.29

ČESKÉ VYSOKÉ UČENÍ TECHNICKÉ V PRAZE **FAKULTA STAVEBNÍ** **KATEDRA SPECIÁLNÍ GEODÉZIE**		
VÝKRES: **9. PODÉLNÝ PROFIL**		
VYHOTOVIL: **JAROSLAV FAIFERLÍK**		
SOUŘADNICOVÝ SYSTÉM: **-**	MĚŘÍTKO: **1 : 1000/500**	DATUM: **02/2018**
VÝŠKOVÝ SYSTÉM: **Bpv**	FORMÁT A4: **15x**	ŠKOLNÍ ROK: **2017 / 2018**