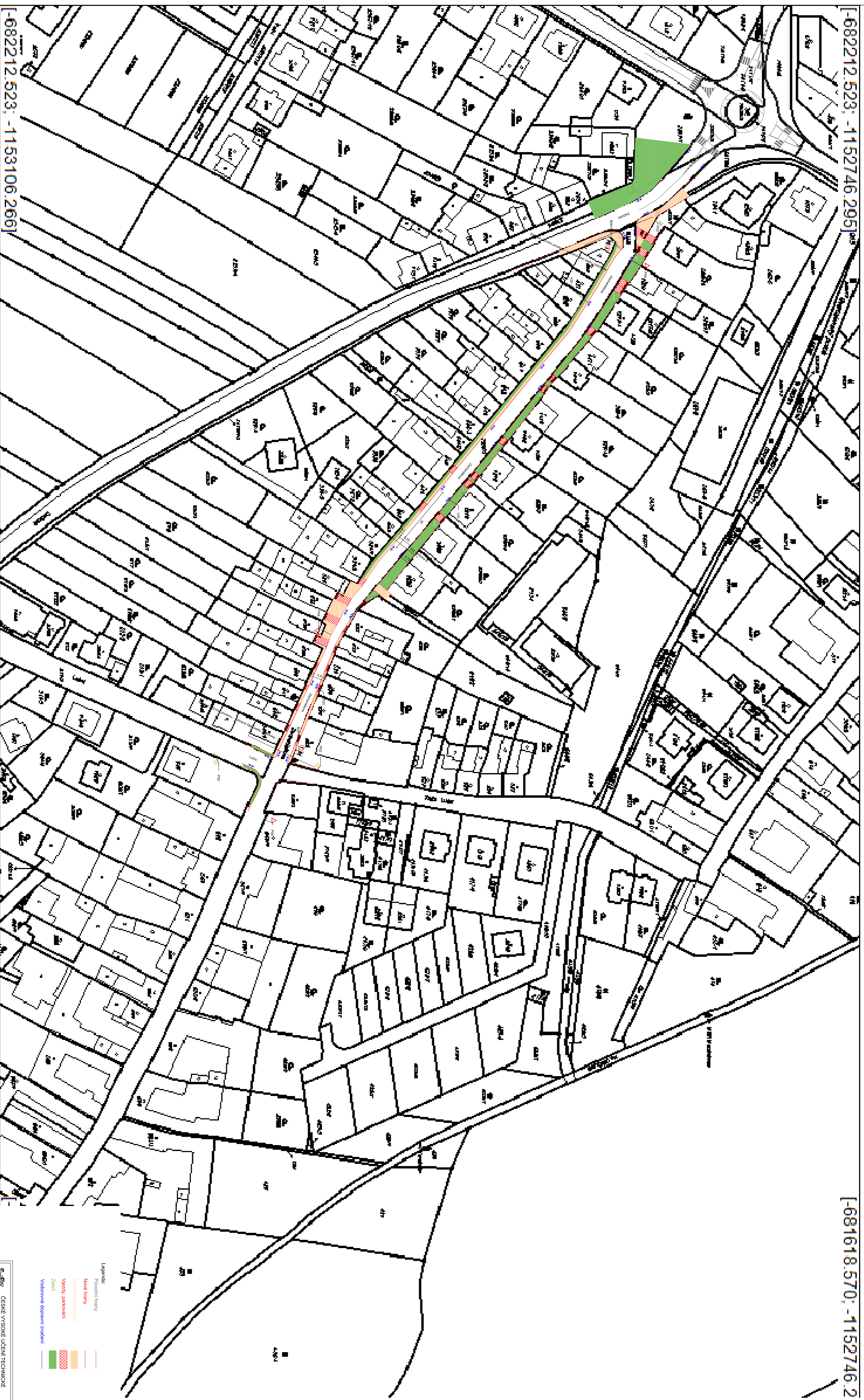


0 20 40 60 80 100m

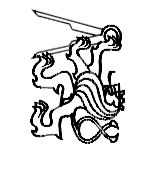
[+682212.523; -1152746.295]

[+681618.570; -1152746.2









[+682212.523; -1153106.266]

© 2018  
 Český úřad zeměměřičký a katastrální  
 Pod sídlištěm 9/1800


 ČESKÉ VYSOKÉ UČENÍ TECHNICKÉ  
 V PRAZE  
 Fakulta dopravní

Stavba učebního prostoru v ulici Zachvatkova	vypracoval: Ing. Kamil Zeman
	Školní rok: 2017/2018
	metriky: 1:500
	listů příloh: 0

- Legenda:
-  Původní linie
  -  Nová linie
  -  Ochranné pásmo
  -  Výhled pozemků
  -  Zeleň
  -  Výhledové dopravní značení