

DIPLOMOVÁ PRÁCE

AKADEMICKÝ ROK:

2017/2018 LS

JMÉNO A PŘIJMENÍ DIPLOMANTA:

TEREZA ŠVÁROVÁ



PODPIS:

E-MAIL: TEREZA.SVAROVA@SEZNAM.CZ

UNIVERZITA:

ČVUT V PRAZE

FAKULTA:

FAKULTA STAVEBNÍ

THÁKUROVA 7, 166 29 PRAHA 6

STUDIJNÍ PROGRAM:

ARCHITEKTURA A STAVITELSTVÍ

STUDIJNÍ OBOR:

ARCHITEKTURA A STAVITELSTVÍ

ZAMĚŘENÍ:

ARCHITEKTURA A URBANISMUS

ZADÁVAJÍCÍ KATEDRA:

KATEDRA URBANISMU

A ÚZEMNÍHO PLÁNOVÁNÍ

VEDOUcí DIPLOMOVÉ PRÁCE:

DOC. ING. ARCH. IVAN KAPLAN

NÁZEV DIPLOMOVÉ PRÁCE:

**TÁBOR – REVITALIZACE A
DOSTAVBA PRAŽSKÉHO PŘEDMĚSTÍ**

POTVRZENÍ PŘIJETÍ DIPLOMOVÉ PRÁCE

(RAZÍTKO KATEDRY, PODPIS VEDOUCÍHO DP)



ZADÁNÍ	2
ANOTACE	3
1. ČÁST PŘEDDIPLOMNÍ PROJEKT - NÁVRH ZÁSTAVBY ROZVOJOVÉHO ÚZEMÍ	5
ANALÝZA MĚSTA	7
SÍRSÍ VZTAHY	8
ZÁKLADNÍ ÚDAJE O MĚSTE	9
HISTORIE MĚSTA	10
DŮLEŽITÁ MÍSTA TÁBORA	11
FUNKČNÍ ROZBOR MĚSTA	12
BYDLENÍ VE MĚSTĚ	13
PRACOVNÍ PŘÍLEŽITOSTI	14
DOPRAVA	15
NÁSTROJE ÚZEMNÍHO PLÁNOVÁNÍ	16
ARMÁDA V TÁBOŘE	17
ANALÝZA PRAŽSKÉHO PŘEDMĚSTÍ	19
VÝVOJ PRAŽSKÉHO PŘEDMĚSTÍ	20
FUNKČNÍ VYUŽITÍ ÚZEMÍ	21
FOTODOKUMENTACE	23
REŠERŠE - PŘESTAVBA KASÁREN A BLÍZKÉHO OKOLÍ	25
PROBLÉMOVÝ VÝKRES	26
VYMEZENÍ ŘEŠENÉHO ÚZEMÍ Z PROBLÉMOVÉHO VÝKRESU	27
VYHODNOCENÍ DOTAZNÍKŮ	29
NÁVRH	31
AKTUÁLNÍ ORTOFOTOMAPA	32
PRŮVODNÍ ZPRÁVA	33
KONCEPCE NÁVRHU	35
KONCEPCE NÁVRHU - SCHÉMATA	37
ARCHITEKTONICKÁ SITUACE	38
PROSTOROVÁ SITUACE - PLASTICKÁ	39
AKTUÁLNÍ STAV PARKU	40
DETAIL PARKU U POPRAVIŠTE	41
PROSTOROVÁ SITUACE PARKU	43
VIZUALIZACE	44-49
2.ČÁST DIPLOMOVÁ PRÁCE - NÁVRH VEŘEJNÉHO PROSTORU	51
AUTORSKÁ ZPRÁVA	53
1. PODZEMNÍ PODLAŽÍ	55
VSTUPNÍ PODLAŽÍ S PARTEREM	57
2. NADZEMNÍ PODLAŽÍ (BĚŽNÉ PODLAŽÍ)	59
3. A 4. NADZEMNÍ PODLAŽÍ	61
5. A 6. NADZEMNÍ PODLAŽÍ	63
SCHEMATICKÝ ŘEZ ŘEŠENÝM ÚZEMÍM	65
NOČNÍ SITUACE	66
PROSTOROVÁ SITUACE - PLASTICKÁ	67
SKLADEBNÉ ŘEŠENÍ PARTERU	69
KNIHOVNA PRVKŮ - MOBILIÁŘ, POVRCHY	71
SCHÉMA OSVĚTLENÍ A KNIHOVNA PRVKŮ	73
SCHÉMA ZELENÉ A KNIHOVNA PRVKŮ	75
VIZUALIZACE	76-85
PŘEDPROSTOR AREÁLU NEMOCNICE	87
NADHLEDOVÁ VIZUALIZACE PŘEDPROSTORU NEMOCNICE	89
DALŠÍ VEŘEJNÉ PROSTORY	91
NADHLEDOVÁ VIZUALIZACE DALŠÍCH VEŘEJNÝCH PROSTOR	93
DOPRAVNÍ INFRASTRUKTURA	
BILANČNÍ VÝPOČET, PRŮVODNÍ ZPRÁVA, SCHÉMA	95
TECHNICKÁ INFRASTRUKTURA	
PRŮVODNÍ ZPRÁVA A BILANČNÍ VÝPOČET	97
SITUACE	99
SEZNAM ZDROJŮ	101
PODĚKOVÁNÍ A PROHLÁŠENÍ	103



ZADÁNÍ DIPLOMOVÉ PRÁCE

I. OSOBNÍ A STUDIJNÍ ÚDAJE

Příjmení: Švárová Jméno: Tereza Osobní číslo: 410609
 Zadávající katedra: Katedra urbanismu a územního plánování (K127)
 Studijní program: (N3502) Architektura a stavitelství
 Studijní obor: (3501T011) Architektura a stavitelství

II. ÚDAJE K DIPLOMOVÉ PRÁCI

Název diplomové práce: Tábor - Revitalizace a dostavba Pražského předměstí
 Název diplomové práce anglicky: Tábor - Revitalization and completion of Pražské předměstí
 Pokyny pro vypracování:
 Diplomní práce se soustředí jednak na těžiště uvedené lokality, dokončení hmotové struktury s vyřešením základních dispozičních a objemových podmínek nových objektů, dále na dokončení veřejných prostranství včetně dopravních, dendrologických a infrastrukturních podmínek.
 V práci se přepokládá odpovídající doprovod prostorových stavů a bilanční charakteristiky.
 Důraz kladen na to, aby řešení vycházelo ze základních podmínek proveditelnosti v lokalitě, a zároveň aby vycházelo z požadavků na stavební program města.
 Seznam doporučené literatury:
 Jméno vedoucího diplomové práce: Doc. Ing. arch. Ivan Kaplan
 Datum zadání diplomové práce: 15.2.2018 Termín odevzdání diplomové práce: 20.5.2018
 Údaj uveďte v souladu s datem v časovém plánu příslušného ak. roku
 Podpis vedoucího práce Podpis vedoucího katedry

III. PŘEVZETÍ ZADÁNÍ

Beru na vědomí, že jsem povinen vypracovat diplomovou práci samostatně, bez cizí pomoci, s výjimkou poskytnutých konzultací. Seznam použité literatury, jiných pramenů a jmen konzultantů je nutně uvést v diplomové práci a při citování postupovat v souladu s metodickou příručkou ČVUT „Jak psát vysokoškolské závěrečné práce“ a metodickým pokynem ČVUT „O dodržování etických principů při přípravě vysokoškolských závěrečných prací“.
 20.2.2018 Podpis studenta(ky)

DIPLOMOVÁ PRÁCE

zaměření A+U

SPECIFIKACE ZADÁNÍ DIPLOMOVÉ PRÁCE (DP)

Diplomant (ka): Tereza Švárová
 Vedoucí diplomové práce: Doc. Ing. arch. Ivan Kaplan

1. Část: URBANISTICKÉ ŘEŠENÍ, KONCEPCE KRAJINNÝCH A ZAHRADNÍCH ÚPRAV, TERÉNNÍ ÚPRAVY, REGULAČNÍ PRVKY

Konzultant (VEDOUCÍ DP, K 127): DOC. ING. ARCH. IVAN KAPLAN

Upřesnění úkolů: Specifikováno v zadání práce

Podpis konzultanta: Datum: 15.5.2018

2. Část: KONCEPCE ZELENĚ

Konzultant (KATEDRA K 127): JAN HENDRYCH, ASLA

Upřesnění úkolů: OPTIMALIZACE VÝSADEB

Podpis konzultanta: Datum: 23.04.2018

3. Část: KONCEPCE DOPRAVNÍ INFRASTRUKTURY

Konzultant (VEDOUCÍ DP, K 127): DOC. ING. ARCH. IVAN KAPLAN, ING. VÁCLAV PIVOŇKA

Upřesnění úkolů: * KONCEPCE ZAJIŠTĚNÍ DOPRAVNÍ OBSLUHY ŘEŠENÉ LOKALITY
 * BILANČNÍ PROBLEMATIKA NÁVRHU VYBRANÉHO OBJEKTU NA DOPRAVU V KLIDU
 * NÁVRH (POKROČILÝ) NÁČRTOVÝCH OBJEKTŮ NA DOPRAVU V KLIDU

Podpis konzultanta: Datum: 21.2.2018

4. Část: KONCEPCE TECHNICKÉ INFRASTRUKTURY

Konzultant (KATEDRA K 127): ING. VÁCLAV JETEL, Ph.D.

Upřesnění úkolů: 1) KOOORDINACE SITUACE
 2) BILANČNÍ PROBLEMATIKA
 3) TECHNICKÁ ÚPRAVA

Podpis konzultanta: Datum: 23.4.18

Podpis vedoucího diplomové práce Datum: 15.5.2018

ANOTACE

PŘEDMĚTEM TÉTO DIPLOMOVÉ PRÁCE JE KOMPLEXNÍ NÁVRH URBANISTICKÉ STUDIE PRAŽSKÉHO PŘEDMĚSTÍ V TÁBOŘE A NÁSLEDNÉ ŘEŠENÍ VEŘEJNÉHO PROSTORU LOKALITY. TOTO ŘEŠENÍ ZAHRNUJE ARCHITEKTONICKÝ NÁVRH PĚTI BUDOV A PŘILEHLÉHO PARTERU. SOUČÁSTÍ PRÁCE JE TAKÉ SPECIFIKACE NAVRŽENÉHO MOBILIÁŘE, MATERIÁLŮ, ZELENĚ A OSVĚTLENÍ. CÍLEM PROJEKTU BYLO NAVRHNOUT TAKOVOU ZÁSTAVBU, KTERÁ BY SPLŇVALA POŽADAVKY NA VYBAVENOST DANÉ LOKALITY, ALE TAKÉ BYLO POTŘEBA VYTVOŘIT NOVÝ REPREZENTATIVNÍ PROSTOR PRO SETKÁVÁNÍ, KTERÝ V TĚTO LOKALITĚ CHYBÍ.

KLÍČOVÁ SLOVA


TÁBOR, REVITALIZACE, DOSTAVBA, VEŘEJNÝ PROSTOR, URBÁNNÍ STRUKTURA

ANOTATION

THE SUBJECT OF THE DIPLOMA IS THE PROPOSAL OF MORE COMPLEX URBAN STUDY OF PRAŽSKÉ PŘEDMĚSTÍ IN TÁBOR. THE SOLUTION OF PUBLIC SPACE IS PART OF THE DIPLOMA SUBJECT. THIS PROPOSAL INCLUDES ARCHITECTURE DESIGN OF FIVE BUILDINGS AND CLOSE GROUND FLOOR. THE WORK ALSO INCLUDES SPECIFICATION OF DESIGNED FURNITURE, MATERIALS, GREEN AREAS AND LIGHTNING. THE GOAL OF THIS PROJECT IS TO PROPOSE THE KIND OF AREA WHICH PASSES THE CONDITIONS OF EQUIPMENT OF THIS AREA BUT ALSO IT IS NECESSARY TO CREATE NEW REPRESENTATIVE SPACE WHERE ANYONE CAN MEET – IN THIS LOCATION IS MISSING SOMETHING LIKE THAT.

KEYWORDS

TABOR, REHABILITATION, COMPLETION OF THE CONSTRUCTION, PUBLIC SPACE, URBAN STRUCTURE







MÜLLEROVA MAPA Z ROKU 1720



I. VOJENSKÉ MAPOVÁNÍ – JOSEFSKÉ (1764-1768 a 1780-1783), 1:28 800



ORIGINALNÍ MAPY STABILNÍHO KATASTRU ČECH (1824-1843), 1:2880

NEJSTARŠÍ ARCHEOLOGICKÉ NÁLEZY POCHÁZÍ Z PROSTORU MEZI DNEŠNÍM DIVADLEM A TRŽNÍM NÁMĚSTÍM A DÁLE ZA PROSTOR BYVALÉHO HRADU KOTNOV. DOLOŽENO BYLO TRVALEJŠÍ OSÍDLENÍ Z KONCE STARŠÍ DOBY ZELEZNÉ, TZV. HALŠTATSKÉHO OBDOBÍ V 6.–5. STOL.PŘ.N.L.

Z ARCHEOLOGICKÝCH VÝZKUMŮ VYPLÝVÁ, ŽE DALŠÍ TRVALÉ OSÍDLENÍ SPADÁ AŽ DO DOBY VRCHOLNÉHO STŘEDOVĚKU. KOLEM ROKU 1270, ZA VLÁDY KRÁLE PŘEMYSLA OTAKARA II. VZNIKLO NA NÁHORNÍ PLOŠINĚ OBTĚKANÉ ŘEKOU LUŽNICÍ MĚSTO „HRADIŠTĚ“. BYL ZDE VYBUDOVÁN HRAD A SPOLEČNĚ S NÍM VZNIKLO ROZSAHLÉ PŘEDHRADÍ. PRAVDĚPODOBNĚ ZA POVSTÁNÍ VÍTKOVČŮ PROTI PŘEMYSLU OTAKAROVII. (1276) BYLO SÍDLIŠTĚ ZNICENO.

V ROCE 1420 ZDE HUSITĚ Z NEDALEKÉHO MĚSTA ÚSTÍ VYBUDOVALI MĚSTO S BIBLICKÝM NÁZVEM TÁBOR. ODTUD POD VEDENÍM HEJTMANŮ JANA ŽIŽKY A PROKOPA HOLÉHO VEDLI SVÉ VÍTEZNÉ VYPRAVY. V ROCE 1437 DOSTALA OBEČ OD ZIKMUNDA PRIVILEGIUM, JEŽ JÍ UDELOVALO STATUT KRÁLOVSKÉHO MĚSTA.



V ROCE 1452 KAPITULOVAL TÁBOR PŘED VOJSKEM ZEMSKÉHO SPRÁVCE JIŘÍHO Z PODĚBRAD A HRDÁ PEVNOST UZNALA ČESKÉHO KRÁLE ZA SVÉHO PÁNA. KLIDNĚJŠÍ LÉTA NA SKLONKU 15. STOLETÍ UMOŽNILA NEBYVALÝ ROZVOJ TÁBORA, KTERÝ ZAČAL NABÝVAT RYSŮ OPRAVDVÉHO MĚSTA A FORMOVAL SE DO PODOBY, JAKOU ZNÁME DNES. NA POČÁTKU 15. STOLETÍ VZNIKALA PO ETAPÁCH MĚSTSKÁ RADNICE (DOKONČENA 1521). V R. 1492 BYLA VYBUDOVÁNA PRVNÍ VODNÍ NÁDRŽ VE STŘEDNÍ EVROPĚ ZVANÁ JORDÁN (50 HA). PŘESTAVBY V HISTORICKÉM JÁDRU POKRACOVALY I V 16. STOLETÍ. VELKÉ POŽÁRY, KTERÉ ZEJMÉNA V LETECH 1532 A 1559 ZNICHLY VĚTŠINU MĚSTANSKÝCH DOMŮ (ČÁSTO JEŠTĚ DŘEVĚNÝCH), PRINESLY DALŠÍ PODNĚTY KE STAVITELSKÉMU ÚSILÍ. TEHDY SE TÁBOR DEFINITIVNĚ ZMĚNIL V KAMENNÉ MĚSTO A FASÁDY MĚSTANSKÝCH DOMŮ POKRYLY ČETNÉ VARIACE SGRAFITOVÉ VÝZDOBY, V TĚTO DOBĚ TAKÉ VZNIKALA DNES HOJNĚ VYHLEDÁVANÁ PAMÁTKA – PODZEMNÍ CHODBY.

V R. 1547 ODMÍTLO MĚSTO VOJENSKOU POMOC ČESKÉMU KRÁLI FERDINANDOVII. V TAŽENÍ PROTI NĚMECKÝM LUTERÁNŮM. HABSBUŘSKÝ PANOVNÍK MĚŠTANY POTRESTAL KONFISKACÍ ROZSAHLÉHO POZEMKOVÉHO MAJETKU MĚSTA. V ROCE 1648 VYPLENILA TÁBOR ŠVÉDSKÁ ARMÁDA. PO PORÁŽCE VZPOURY ČESKÝCH PROTESTANSKÝCH STAVŮ NA BÍLÉ HOŘE MUSELI I TÁBORŠTÍ MĚŠTANĚ PŘISTOUPIT KE KATOLICTVÍ (R. 1621). . ROKU 1666 BYL DOKONČEN POD VEDENÍM ARCHITEKTA ANTONIA DE ALFIERIHO KLÁŠTERNÍ KOSTEL NAROZENÍ PANNY MARIE.

NA POČÁTKU 18. STOLETÍ VYROSTLA V SOUSEDNÍCH KLOKOTECH VÝZNAMNÁ PAMÁTKA TEHDY VRCHOLÍČHO BAROKA - POUTNÍ KOSTEL NANEBEVZETÍ PANNY MARIE. V 19. STOLETÍ DOŠLO K ROZVOJI A PROBUZENÍ NÁRODNÍHO ŽIVOTA (1862 ZŘÍZENO REÁLNÉ GYMNAZIUM S VYLÚČNĚ ČESKÝM VYUČOVACÍM JAZYKEM, 1877 NA DNEŠNÍM ŽIŽKOVĚ NÁMĚSTÍ ODHALEN POMNÍK JANA ŽIŽKY Z TROCNOVA OD J. V. MYSLBEKA, 1878 ZŘÍZENO MĚSTSKÉ MUZEUM (HUSITSKÉ MUZEUM), 1887 BYLO VYSTAVĚNO NOVÉ DIVADLO (DIVADLO OSKARA NEDBALA).



II. VOJENSKÉ MAPOVÁNÍ - FRANTIŠKOVSKÉ (1836-1852), 1: 28 800



III. VOJENSKÉ MAPOVÁNÍ - FRANTIŠKO-JOSEFSKÉ, 1877-1880, 1 : 25 000



TOPOGRAFICKÁ MAPA 1951-1971, 1:50 000



0 200 400 600m

ZÁJMOVÉ ÚZEMÍ ARMÁDY ČESKÉ REPUBLIKY

AREÁL NEMOCNICE

ÚDOLÍ ŘEKY LUŽNICE S HARRACHOVKOU A ZELNÝM PASEM ROZŠÍŘUJÍCÍM SE KOLEM HISTORICKÉHO CENTRA

VODNÍ NÁDRŽ JORDÁN

HISTORICKÉ CENTRUM MĚSTA

NOVÉ CENTRUM MĚSTA

PROSTOR NÁDRAŽÍ - AUTOBUSOVÉ, VLAKOVÉ, PŘÍLEHLÝ PARK

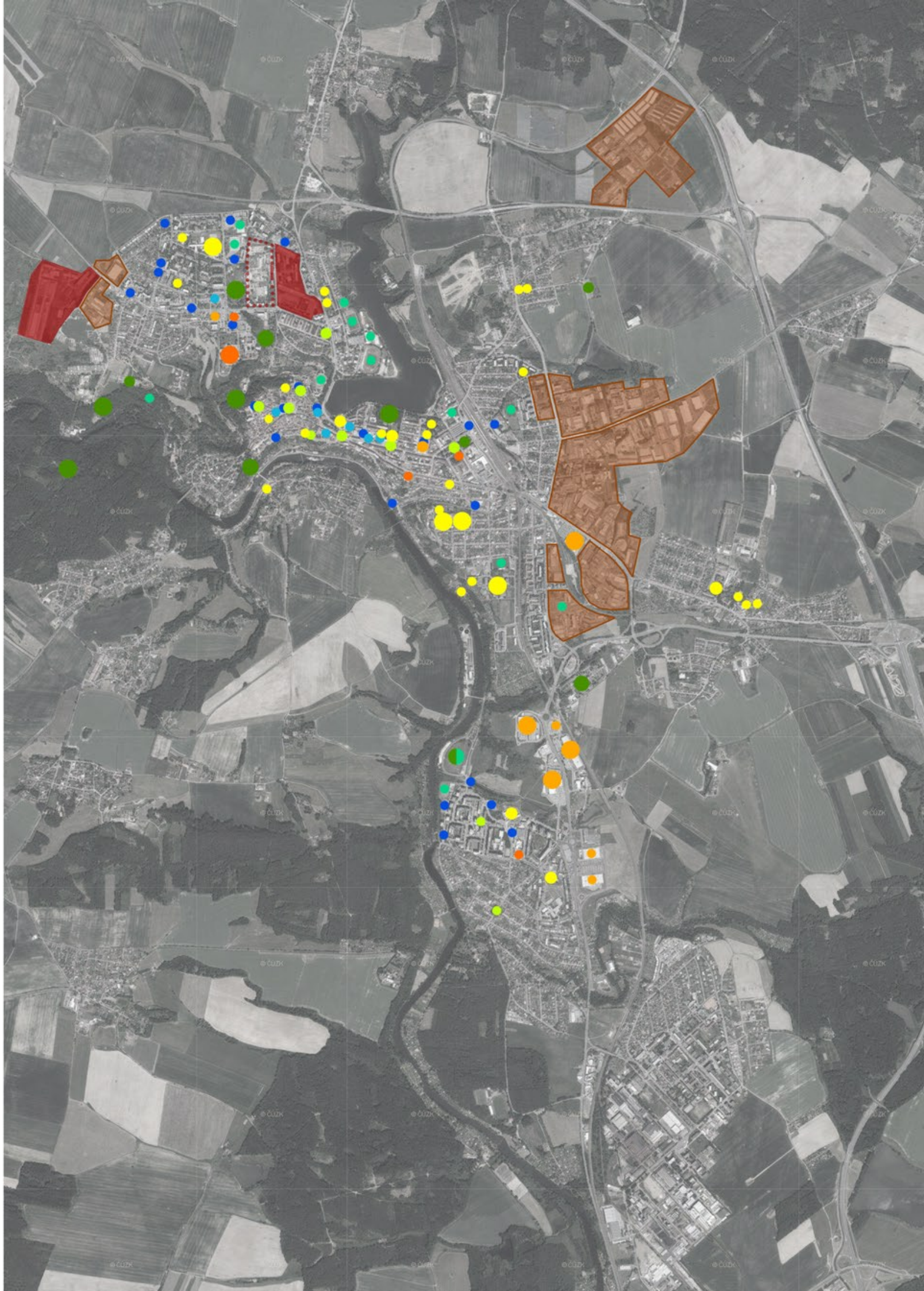
NEJVĚTŠÍ AREÁL PRACOVNÍCH PŘÍLEŽITOSTÍ

ZOO VĚTROVY

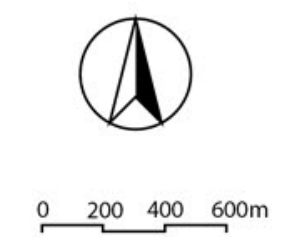
ŘEKA LUŽNICE

NÁKUPNÍ AREÁL

SÍDLIŠTĚ NAD LUŽNICÍ

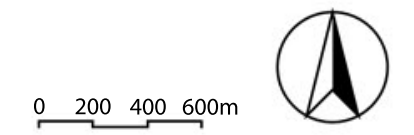


- LEGENDA**
- ZÁJMOVÉ ÚZEMÍ AČR
 - BÝVALÉ ÚZEMÍ AČR
 - ZDRAVOTNICTVÍ - NEMOCNICE, POLIKLINIKA
 - AREÁLY FIREM
 - NÁKUPNÍ PŘÍLEŽITOSTI - OBCHODY
 - ŠKOLSKÁ ZÁŘÍZENÍ - MŠ, ZŠ, SŠ
 - NÁMĚSTÍ
 - PARKY, HŘBITOVY
 - SPORTOVNÍ ZÁŘÍZENÍ
 - KULTURA - KULTURNÍ DOMY, DIVADLO, KINO
 - VEŘEJNÉ PARKOVÁNÍ



- NÁCHOD - ZÁSTAVBA RODINNÝCH DOMŮ
- NÁCHODSKÉ SÍDLIŠTĚ - BODOVÉ BYTOVÉ DOMY
- ČEKANICE - ZÁSTAVBA RODINNÝCH DOMŮ
- PRAŽSKÉ SÍDLIŠTĚ - LINIOVÉ BYTOVÉ DOMY
- PRAŽSKÉ PŘEDMĚSTÍ - LINIOVÉ BYTOVÉ DOMY ŠTÍTOVĚ ORIENTOVANÉ K SILNICI, OD SILNICE SE ZÁSTAVBA PŘEMÍŇUJE AŽ DO RODINNÝCH DOMŮ
- KLOKOTY - HISTORICKÁ VENKOVSKÁ ZÁSTAVBA
- BLANICKÉ PŘEDMĚSTÍ - PŘEVÁŽNĚ RADOVÉ DOMY A DVOJDOMY, NA SEVERU BD
- VILOVÁ ČTVRŤ
- MAREDŮV VRCH - VÝSTAVBA RODINNÝCH DOMŮ
- MĚSICE
- ÚSTECKÉ PŘEDMĚSTÍ - POLOOTEVŘENÁ BLOKOVÁ A LINIOVÁ VÝSTAVBA BD MEZI SOBĚSLAVSKOU ULICÍ A ŽELEZNIČNÍ DRAHOU
- MAREDŮV VRCH - NOVÁ VÝSTAVBA BD, VEDLE ZAHRÁDKÁŘSKÉ OSADY
- ČELKOVICE - PŘEVÁŽNĚ MĚSTSKÁ RODINNÁ ZÁSTAVBA
- SÍDLIŠTĚ NAD LUŽNICÍ „SOJČÁK“ - PŘEVÁŽNĚ BLOKOVÁ VÝSTAVBA BD DOPLNĚNÁ BODOVÝMI BD
- SEZIMOVO ÚSTÍ - SEZIMOVO ÚSTÍ I. ZÁSTAVBA RODINNÝCH DOMŮ S VILOU EDVARDA BENEŠE
SEZIMOVO ÚSTÍ II. HUSTÁ ZÁSTAVBA RD, ODDĚLENÁ CENTRÁLNÍM PROSTOŘEM OD ZÁSTAVBY BD

PŮVODNÍ OBEC BYLA ZALOŽENA NA POČÁTKU 13. STOLETÍ RODEM VÍTKOVČŮ. TI ZDE POSTAVILI TVRZ, KTERÁ NÁSLEDNĚ ZANIKLA. I TAK JE TU ALE JEDNA Z NEJVÝZNAMNĚJŠÍCH STAVEB TÁBORA A TO KLOKOTSKÝ POUTNÍ KOSTEL NANEBEVZETÍ PANNY MARIE A LIPOVÁ ALEJ. ZÁSTAVBA JE ORIENTOVÁNA KOLEM DLOUHÉ NÁVSI, S PŘEVÁŽNĚ ŠTÍTOVOU ORIENTACÍ STAVEB. TATO ZÁSTAVBA KOLEM NÁVSI JE TYPICKÁ VESNICKÁ, KDE JE PATRNĚ ROZĚLENÍ NA OBYTNOU, HOSPODÁŘSKOU ČÁST A STODOLY. DNES JIŽ CHYBÍ POUZE PRUH POLE A LESA ZA TĚMITO STAVBAMI, JELIKOŽ ZÁSTAVBA SE DOSTALA TĚSNĚ KE STAVBÁCH.





V TÁBOŘE JE MNOHO PRACOVNÍCH PŘÍLEŽITOSTÍ, OD MALÝCH OBCHODŮ, VÝROBEN, FIREM, PŘES VELKÉ OBCHODNÍ DOMY, VELKÉ FIRMY APOD.. NEJVĚTŠÍ PRŮMYSLOVÝMI ZÓNAMI, KTERÉ SE V TÁBOŘE POŘÁD ROZŠÍŘUJÍ JSOU: VOZICKÁ, ČEKANICE, PLANÁ/SEZIMOVO ÚSTÍ. PRVNÍ CO TAK ČLOVEK VIDÍ PŘI PŘÍJEZDU DO MĚSTA JSOU TYTO PRŮMYSLOVÉ ZÓNY NEBO VELKÉ FIRMY. NEJVĚTŠÍ PLOCHA, KDE JSOU TAKÉ JEDNI Z NEJVÝZNAMNĚJŠÍCH ZAMĚSTNAVATELŮ JE PŘÁVĚ OD PŘÍJEZDU Z MLADÉ VOŽICE, PODLE NÍŽ SE ZÓNA JMENUJE VOZICKÁ. NEJVÝZNAMNĚJŠÍM ZAMĚSTNAVATELEM JE VŠAK NEMOCNICE NA PRAŽSKÉM PŘEDMĚSTÍ. MEZI VÝZNAMNĚ ZAMĚSTNAVATELE, KTERÍ VŠAK NEPŮSOBÍ V TÁBOŘE, ALE V BLÍZKÉM OKOLÍ JSOU NAPŘÍKLAD MADETA, SILON A KOVOSVIT MAS, KTERÍ SÍDLÍ V SEZIMOVĚ ÚSTÍ.

- ACCO CZECH A.S.
- NEMOCNICE TÁBOR, A.S.
- DITA VÝROBNÍ DRUŽSTVO INVALIDŮ
- DOMITA A.S.
- COGEBI, A.S.
- BRISK TÁBOR A.S.
- PRŮMYSLOVÁ ZÓNA VOZICKÁ A.S.
(MA-DONÁ, GREINER PERFOAM S.R.O., ČELLOFOAM CZ A.S., VBH S.R.O., SWALLOWFIELD S.R.O.)
- TEPLÁRNA TÁBOR A.S.
- AL INVEST BRIDLICNÁ, A.S.
- COMETT PLUS, SPOL.S.R.O.
- KOVOSVIT MAS, A.S.
- VSP DATA A.S.
- SILON S.R.O.
- MADETA A.S.

0 200 400 600m



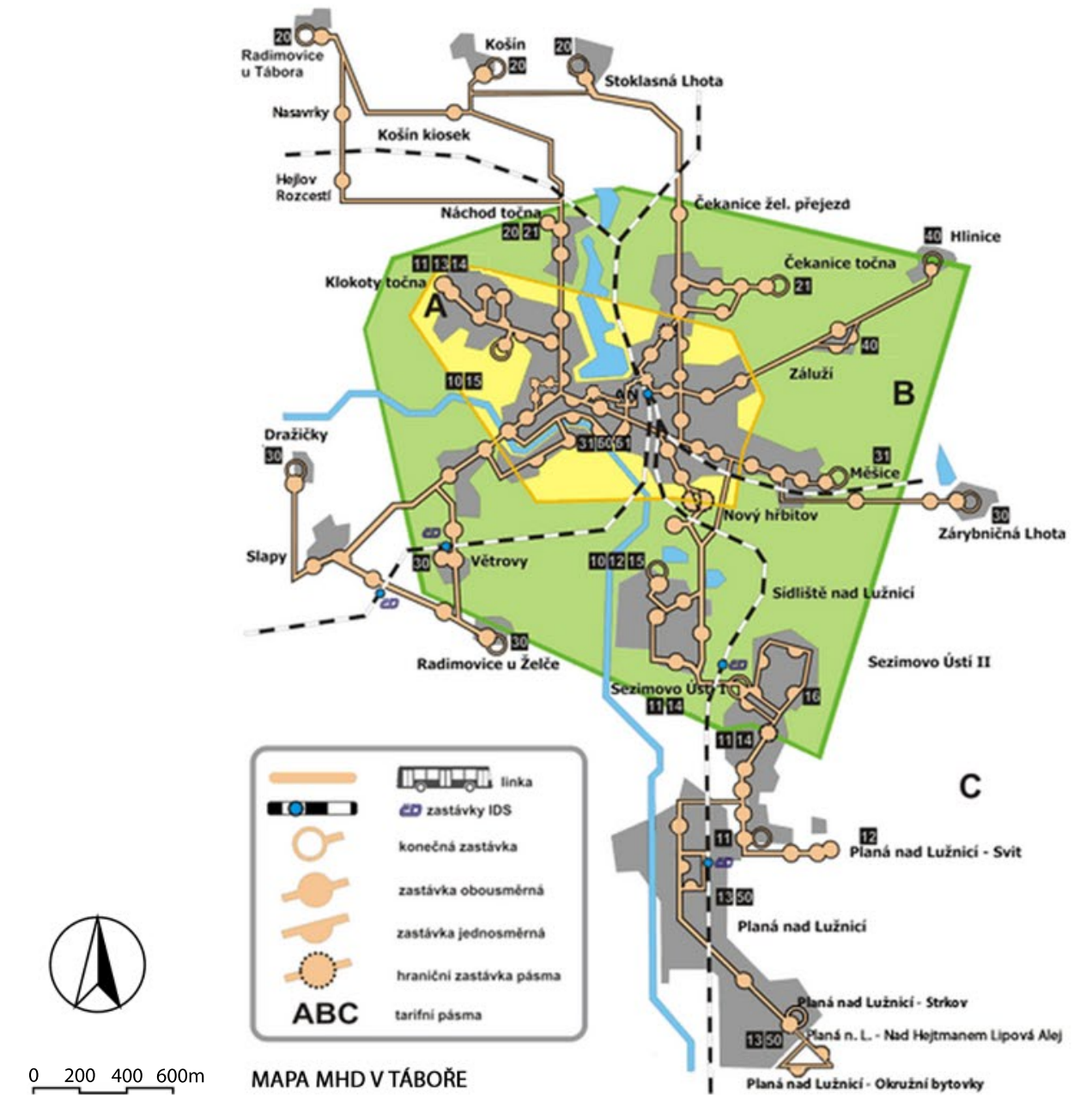
1 : 22000



1 : 22000

NEJZASADNĚJŠÍ PROMĚNOU PRO DOPRAVU VE MĚSTĚ BYLO OTEVŘENÍM OBCHVATU NOVOU DÁLNICÍ D3, KTERÁ BY MĚLA V BUDOUCNOSTI SPOJOVAT PRAHU A ČESKÉ BUDĚJOVICE. TÍMTO OBCHVATEM SE VELMI ULEVILO CENTRU, KTERÉ PŘI NÁRŮSTU AUTOMOBILŮ BYLO VELMI PŘEHLECNÉ. DŮLEŽITÝM BODEM DOPRAVY JE AUTOBUSOVÉ A VLAKOVÉ NÁDRAŽÍ, KTERÉ SE NACHÁZÍ U HUSOVA NÁMĚSTÍ U PRAVÉHO BŘEHU JORDÁNSKÉ NÁDRAŽE. NÁDRAŽÍ JE V DOCHÁZKOVÉ VZDÁLENOSTI OD NOVÉHO CENTRA A NEDALEKO CENTRA HISTORICKÉHO. VLAKY ODTUD JEZDÍ NA NĚKOLIKA SMĚRŮ, PRAHA-BUDĚJOVICE, CHÝNOV, MILEVSKO, PÍSEK, ALE TAKÉ ODTUD VEDE TRÁŤ ZVANÁ BECHÝŇKA, KTERÁ BYLA PRVNÍ ELEKTRIFIKOVANOU TRÁŤ V ČESKU, KTEROU NEŘADÍME MEZI TRAMVAJOVÉ, ALE MEZI ŽELEZNIČNÍ DRÁHY. SILNIČNÍ DOPRAVA JE VE MĚSTA ZAJIŠTĚNA PŘEDEVŠÍM OBSLUŽNÝMI KOMUNIKACEMI A SILNICEMI II. A III. TŘÍDY. SILNICE I. TŘÍDY VEDOU POUZE PO OKRAJÍCH TÁBORA A PŘIPOJUJÍ SE K DÁLNICÍM. VE MĚSTĚ JE ZAŘÍZENÍ MĚSTSKÁ HROMADNÁ DOPRAVA ZAJIŠTĚNA AUTOBUSY. VĚTŠINA AUTOBUSŮ ZAČÍNÁ NA AUTOBUSOVÉM NÁDRAŽÍ A SPOJUJE HO SE VŠEMI KONCI MĚSTA.

- DÁLNICE D3
- SILNICE I. TŘÍDY
- SILNICE II. TŘÍDY
- SILNICE III. TŘÍDY
- ŽELEZNICE
- AUTOBUSOVÉ A VLAKOVÉ NÁDRAŽÍ



0 200 400 600m

POLITIKA ÚZEMNÍHO ROZVOJE ČESKÉ REPUBLIKY

PŮR ČR BYLA PORÍZENÁ MINISTERSTVEM PRO MÍSTNÍ ROZVOJ V MEZÍCH § 5 ODST. 5 PODLE § 31 AŽ 35 A § 186 ZÁKONA Č. 183/2006 Sb., O ÚZEMNÍM PLÁNOVÁNÍ A STAVEBNÍM ŘÁDU. NA ZÁKLADĚ ZPRÁVY O UPLATŇOVÁNÍ PŮR ČR 2008 ROZHODLA VLÁDA ČR SVÝM USNESENÍM Č. 596 ZE DNE 9.8.2013 O ZPRACOVÁNÍ AKTUALIZACE PŮR ČR. AKTUALIZACE Č. 1 BYLA VLÁDOU PROJEDNÁNA A SCHVÁLENA DNE 15. DUBNA 2015.

PŮR ČR JE NÁSTROJEM ÚZEMNÍHO PLÁNOVÁNÍ, KTERÝ URČUJE POŽADAVKY A RÁMCE PRO KONKRETIZACI VE STAVEBNÍM ZÁKONĚ OBECNĚ UVADĚNÝCH ÚKOLŮ ÚZEMNÍHO PLÁNOVÁNÍ V REPUBLIKOVÝCH, PRESHRANICÍCH A MEZINÁRODNÍCH SOUVISLOSTECH, ZEJMÉNA S OHLEDEM NA UDRŽITELNÝ ROZVOJ ÚZEMÍ.

PŮR ČR OVLIVNŮJÍCÍ ORP TÁBOR:

N-OB2 ROZVOJOVÁ OBLAST NADMÍSTNÍHO VÝZNAMU TÁBORSKO

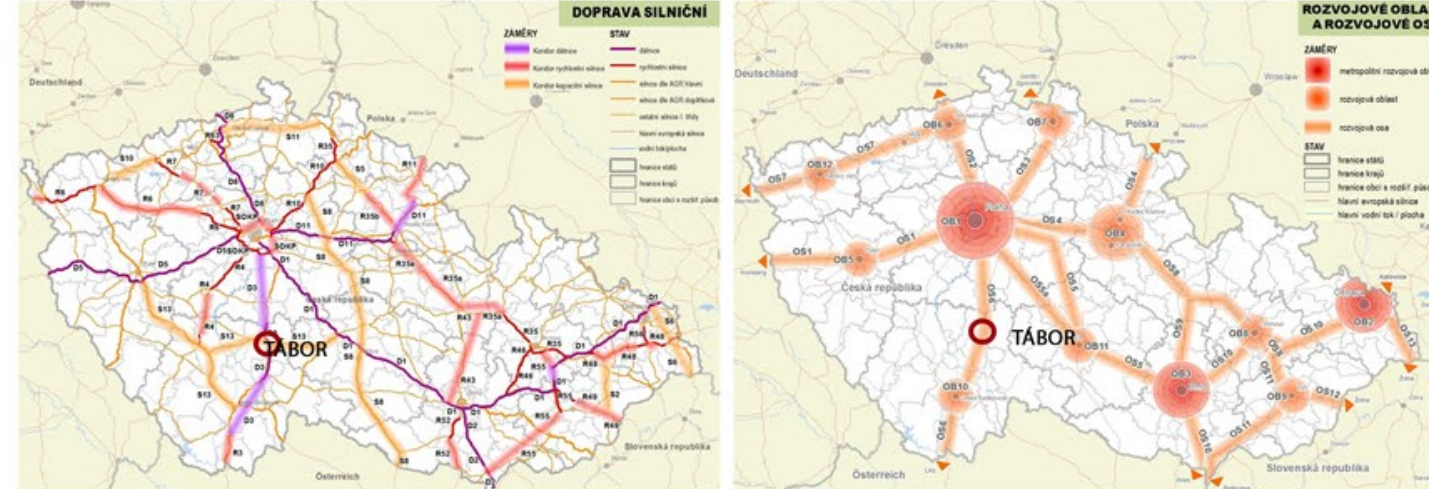
OS6 ROZVOJOVÁ OSA PRAHA-BENEŠOV-TÁBOR-ČESKÉ BUĎEJOVICE-HRANICE ČR/RAKOUSKO (-LINZ)

N-OS4 ROZVOJOVÁ OSA PÍSECKO-TÁBORSKÁ

C-E551 KORIDOR KONVENČNÍ ŽELEZNIČNÍ DOPRAVY

S13 - PÍSEK-TÁBOR-D3-PELHRIMOV-D1

D3 - KORIDOR DÁLNICE



ZÁSADY ÚZEMNÍHO ROZVOJE ČESKÉ REPUBLIKY

ZÁSADY ÚZEMNÍHO ROZVOJE (ZŮR) JSOU NÁSTROJEM ÚZEMNÍHO PLÁNOVÁNÍ NA ÚROVNI KRAJŮ A JSOU NADŘAZENY ÚZEMNÍM PLÁNŮM OBCÍ. ZŮR VYCHÁZENÍ Z POLITIKY ÚZEMNÍHO ROZVOJE ČR A PODKLADEM PRO NĚ JSOU ÚZEMNĚ ANALYTICKÉ PODKLADY.

5. AKTUALIZACE ZŮR NABYLA ÚČINNOSTI DNE 9.3.2017 A BYLA VYDANÁ ZASTUPITELSTVEM JIHOČESKÉHO KRAJE. DOKUMENT POŘÍDIL KRAJSKÝ ÚŘAD V ČESKÝCH BUĎEJOVICÍCH A ZPRACOVÁN BYL PANÍ ING. ARCH. LUDMILOU SNEJDOVOU. PODLE § 42 ODST. 4. ZÁKONA Č. 183/2006 Sb., O ÚZEMNÍM PLÁNOVÁNÍ A STAVEBNÍM ŘÁDU (STAVEBNÍ ZÁKON), KRAJSKÝ ÚŘAD ZAJISTÍ VYHOTOVENÍ ZÁSAD ÚZEMNÍHO ROZVOJE ZAHRNŮJÍCÍ PRÁVNÍ STAV PO VYDÁNÍ POSLEDNÍ AKTUALIZACE A TOTO VYHOTOVENÍ OPATŘÍ ZÁZNAMEM O ÚČINNOSTI.

ZŮR JK VYMEZUJÍ A UPŘESŇUJÍ:

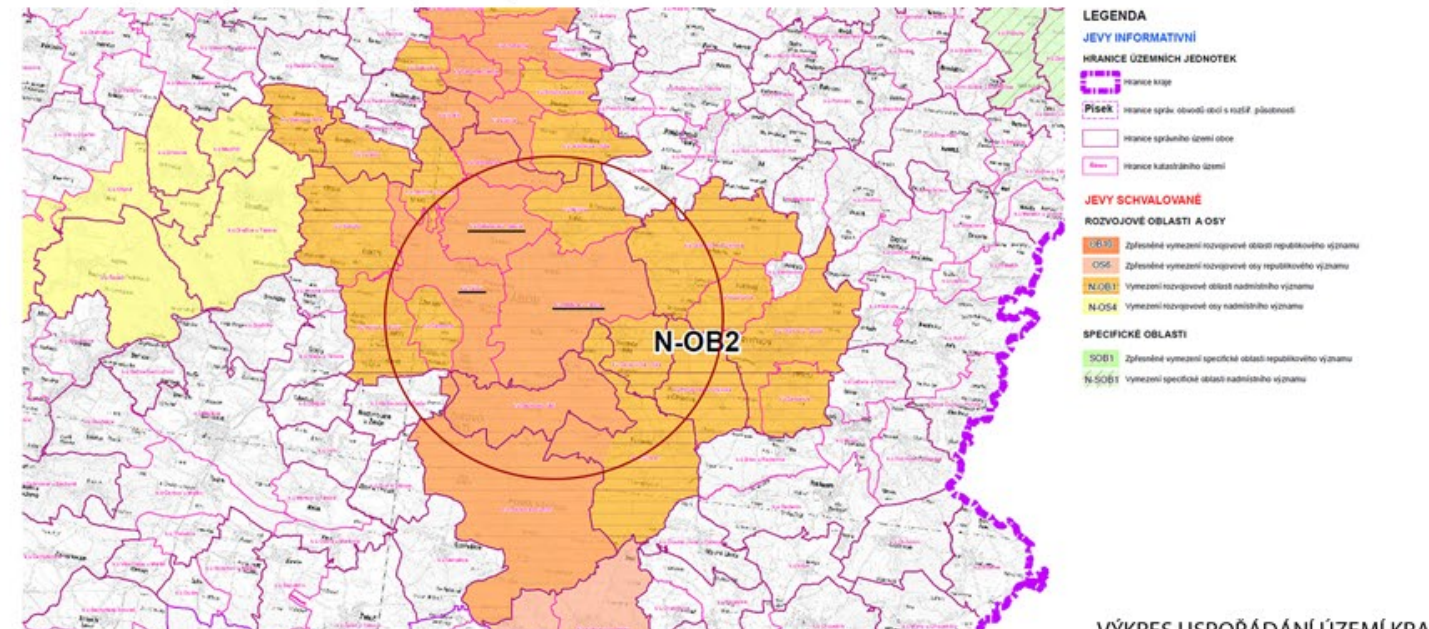
ROZVOJOVOU OBLAST NADMÍSTNÍHO VÝZNAMU N-OB2 TÁBORSKO

ROZVOJOVOU OSU NADMÍSTNÍHO VÝZNAMU N-OS4 PÍSECKO – TÁBORSKO

ROZVOJOVOU OSU OS 6

D1/1, D1/2, D3/1, D6/7, D6/8, D6/9, D29/5, D29/6, D29/7, EE2/1, EE2/2, EE10

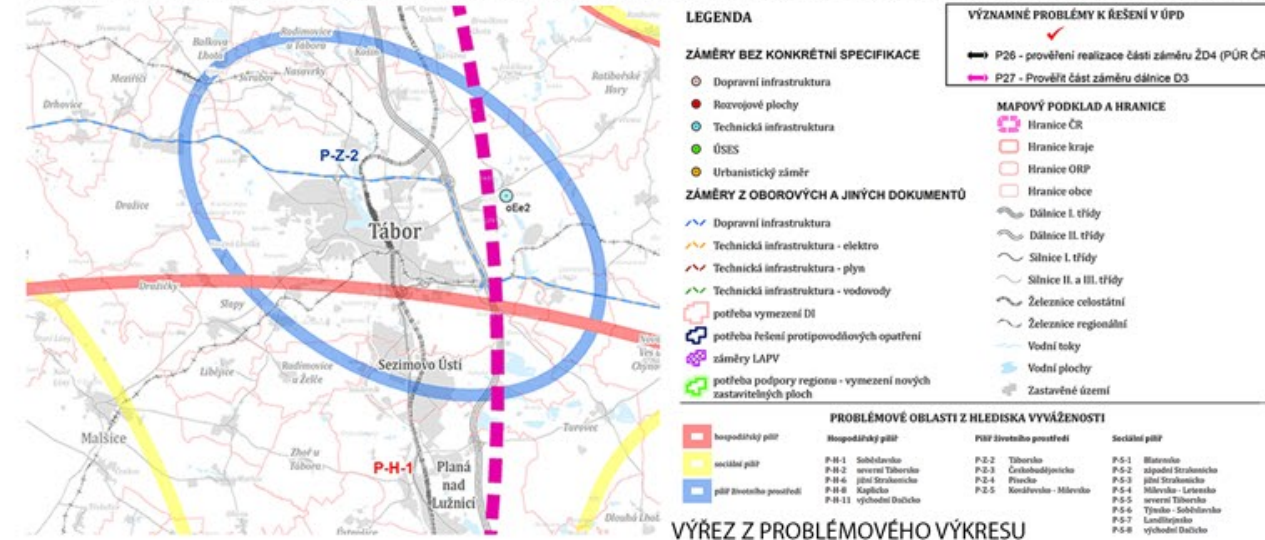
RBC738, RBC820, RKB317, RBK318, RBK319, RBK413, RBK4021



VÝKRES USPOŘÁDÁNÍ ÚZEMÍ KRAJE

ÚZEMNĚ ANALYTICKÉ PODKLADY JIHOČESKÉHO KRAJE

4. AKTUALIZACI ÚAP JIHOČESKÉHO KRAJE ZPRACOVAL KRAJSKÝ ÚŘAD JIHOČESKÉHO KRAJE (ODBOR REGIONÁLNÍHO ROZVOJE, ÚZEMNÍHO PLÁNOVÁNÍ, STAVEBNÍHO ŘÁDU A INVESTIC). ÚZEMNĚ ANALYTICKÉ PODKLADY KRAJE SE PŘEDPOKLÁDAJÍ K PROJEDNÁNÍ ZASTUPITELSTVU KRAJE V ROZSAHU ROZBORU UDRŽITELNÉHO ROZVOJE ÚZEMÍ NEBO JEHO AKTUALIZACE.



VÝŘEZ Z PROBLÉMOVÉHO VÝKRESU

ÚZEMNĚ ANALYTICKÉ PODKLADY OBCE S ROZŠÍŘENOU PŮSOBNOSTÍ TÁBOR

4. AKTUALIZACI ÚAP TÁBORA ZPRACOVAL MĚSTSKÝ ÚŘAD TÁBOR - ODBOR ROZVOJE. ÚAP PRO SPRÁVNÍ OBLAST OBCE S ROZŠÍŘENOU PŮSOBNOSTÍ PORÍZUJE ÚŘAD ÚZEMNÍHO PLÁNOVÁNÍ (MĚSTSKÝ ÚŘAD TÁBOR - ODBOR ROZVOJE) PRO SVŮJ SPRÁVNÍ OBLAST V PODROBNOSTI A ROZSAHU NEZBYTNÉM PRO PORÍZOVÁNÍ ÚZEMNÍCH A REGULAČNÍCH PLÁNŮ.

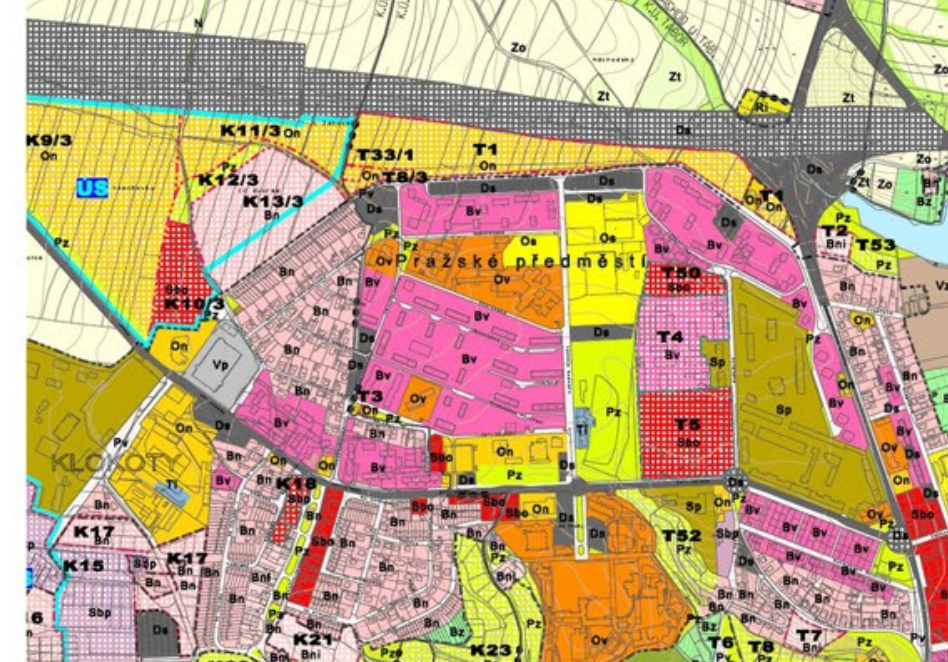


VÝŘEZ Z VÝKRESU LIMITŮ

ÚZEMNÍ PLÁN TÁBOR

ÚZEMNÍ PLÁN BYL VYDÁN A SCHVÁLEN ZASTUPITELSTVEM MĚSTA TÁBOR A JEHO 3. ZMĚNA NABYLA ÚČINNOSTI DNE 15.2.2017. POŘIZOVATELEM JE MĚSTSKÝ ÚŘAD TÁBOR, ODBOR ROZVOJE. PLÁN ZPRACOVAL ÚA PROJEKCE, ČESKÉ BUĎEJOVICE.

DNEŠ JE PLATNÝ PRÁVNÍ STAV ÚZEMNÍHO PLÁNU TÁBOR PO ZMĚNĚ Č. 1, 2, 3 A 4.



VÝŘEZ Z HLAVNÍHO VÝKRESU



TÁBOR: Kasárna dělostřeleckého pluku č. 308



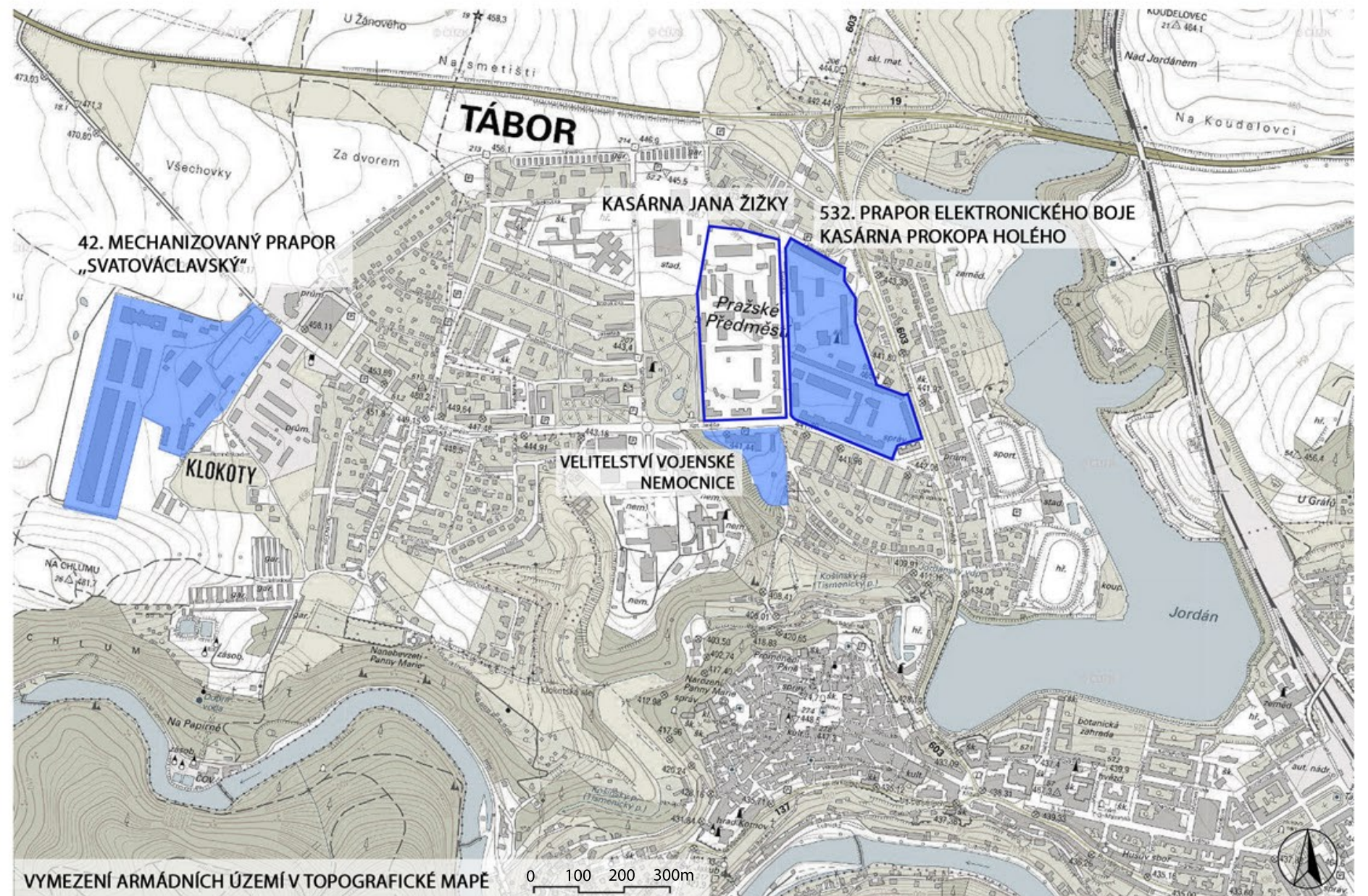
TÁBOR: Kasárna dělostřel. pluku 308

KASÁRNA PROKOPA HOLÉHO

V ROCE 1936 SE ZAPOČALO SE STAVBOU KASÁREN PROKOPA HOLÉHO, DO KTERÝCH SE V TĚMŽ ROCE NASTĚHOVAL 52. PLUK LEHKÉHO MECHANIZOVANÉHO DĚLOSTŘELCTVA. KVŮLI PŘÍCHODU DALŠÍHO VOJSKA MUŠELA BYT NA ČAS PŘERUŠENA STAVBA BUDOVY VELITELSTVÍ PLUKU, V NÍŽ V SOUČASNOSTI SÍDLÍ KRAJSKÝ SOUD NA PÍSECKÉM ROZČESTÍ. VELITELSTVÍ BYLO DOKONČENO AŽ V ROCE 1937. NEJRYCHLEJI MUŠELY BYT HOTOVÉ Dvě BUDOVY MĚSTA A DVA OBYTNÉ DOMY PRO DŮSTOJNÍKY A ROTMISTRY, KTERÉ LEMUJÍ ULICI KPT. JAROŠE, NA CEMŽ JE PATRNĚ JAK MOC SE V TĚ DOBĚ ROZŠÍROVALA V TÁBOŘE TAKÉ BYTOVÁ ZÁSTAVBA. 52. PLUK SE ALE V TÁBOŘE DLOUHOU NEOHŘÁL. V ROCE 1938 KASÁRNA PO DEMOBILIZACI OSÍRELA A VÝZBROJ ZDEJŠÍCH DĚLOSTŘELCŮ DOSTAL DO SVĚHO ARSENÁLU WEHRMACHT. ZA PROTEKTORÁTU PAK V KASÁRNÁCH SÍDLILY JEDNOTKY SS HERMANN GÖRING.



POHLED OD MOSTU NA STODOLY (DNEŠNÍ KASÁRNA)



VYMEZENÍ ARMÁDNÍCH ÚZEMÍ V TOPOGRAFICKÉ MAPĚ

KASÁRNA JANA ŽÍJKY

V ROCE 1930 BYLA PODEPSÁNA SMLOUVA O VÝSTAVBĚ KASÁREN JANA ŽÍJKY. SE STAVBOU SE ZAČALO NA ROZMEZÍ PRAŽSKÉHO PŘEDMĚSTÍ A KLOKOT U PÍSECKÉ SILNICE, KDE JEŠTĚ NA KONCI 20. LET BYLA JEN POLE HOSPODÁŘŮ I ZEMĚLSKÉ ŠKOLY A SOKOLSKÉ CVIČIŠTĚ. VÝSTAVBA CELÉHO KOMPLEXU KASÁREN NA BEZMÁLA PĚTI HEKTARECH PŮDY TRVALA TŘI ROKY. BĚHEM TĚ DOBY VYROSTLY OBYTNÉ DOMY PRO DŮSTOJNÍKY A ROTMISTRY, OBYTNÁ BUDOVA MUŽSTVA, BUDOVA VELITELSTVÍ PLUKU, KUCHYNĚ, SKLADIŠTĚ ODEVŮ A VÝSTROJE, AUTOMOBILOVÉ DÍLNY, SKLADIŠTĚ MÍROVĚHO AUTOMATERIÁLU, STÁJE A SKLADIŠTĚ POLNÍCH KUCHYNÍ, PLYNOVÁ KOMORA A NĚKOLIK DALŠÍCH PŘÍRUČNÍCH SKLADIŠŤ. DNES JEŠTĚ STÁLE STOJÍ JEDNA ZE DVOU BUDOV MUŽSTVA A VELITELSTVÍ, KTERÉ VZNIKLY UŽ BĚHEM PRVNÍ FÁZE VÝSTAVBY. DÍLNY, SKLADIŠTĚ, PLYNOVŮ KOMORU ANI STÁJE UŽ TU DNES ALE NENAJDETE.

V ZÁŘÍ 1932 SE TÁBOR KONEČNĚ DOČKAL I PŘÍCHODU VOJSKA, KDYŽ SE JEŠTĚ PŘED DOKONČENÍM VÝSTAVBY KOMPLEXU KASÁREN PŘÍSTĚHOVAL DĚLOSTŘELCKÝ PLUK 305 Z ČESKÝCH BUĎEJOVIC. TĚŽKÍ DĚLOSTŘELCI, KTERÍ DO TÁBORA DORAZILI, DISPONOVALI VŮBEC TOUTO NEJTEŽŠÍ VÝZBROJÍ, KTEROU ARMÁDA MĚLA. SLO O ŠKODOVAČKĚ MOZDÍŘE RÁŽE 305 MILIMETRŮ, KTERÉ BYLY ZKONSTRUOVÁNY V ROCE 1910. DOSTŘEL MĚLY PŘES 13 KILOMETRŮ, A KDYŽ JE VOJSKO PŘEPRAVOVALO, VÁŽILY TĚMĚR 35 TUN. DĚLO VYSTŘELILO MAXIMÁLNĚ DVACETKRÁT ZA HODINU A OBSLUHOVALO JEJ 16 MUŽŮ.



NA POČÁTKU 18. STOLETÍ VYROSTLA V SOUSEDNÍCH KLOKOTECH VÝZNAMNÁ PAMÁTKA TEHDY VRCHOLÍCÍHO BAROKA - POUTNÍ KOSTEL NANEBEVZETÍ PANNY MARIE. TEŽKÁ LÉTA OKUPACE (1935 – 1945) SE NA TVÁŘI MĚSTA PODEPSALA NEJEN ZNICENÍM ŽIDOVSKÉHO HRBITOVA A PERZUKCÍ ŽIDOVSKÝCH OBCANŮ. ODKAZ 156 NEVINNÝCH OBĚTÍ PŘIPOMÍNÁ POMNÍK NA PRAŽSKÉM PŘEDMĚSTÍ.



I. VOJENSKÉ MAPOVÁNÍ – JOSEFSKÉ (1764-1768 a 1780-1783), 1:28 800

V MEZIVÁLČNÉM OBDOBÍ SE ZAČÍNÁ PSÁT NOVODOBÁ VOJENSKÁ HISTORIE TÁBORA JAKO POSÁDKOVÉHO MĚSTA. V ROCE 1922 BYLO SCHVÁLENO, ŽE VYROSTE V TÁBORE STÁLÁ VOJENSKÁ POSÁDKA, ALE TRVALO DLOUHÝCH DESET LET, NEŽ VOJÁCI DO TÁBORA SKUTEČNĚ PŘIŠLI. V ROCE 1930 BYLA PODEPSÁNA SMLOUVA O VÝSTAVBĚ KASÁREN JANA ŽIŽKY. SE STAVBOU SE ZAČALO NA ROZMEZÍ PRAŽSKÉHO

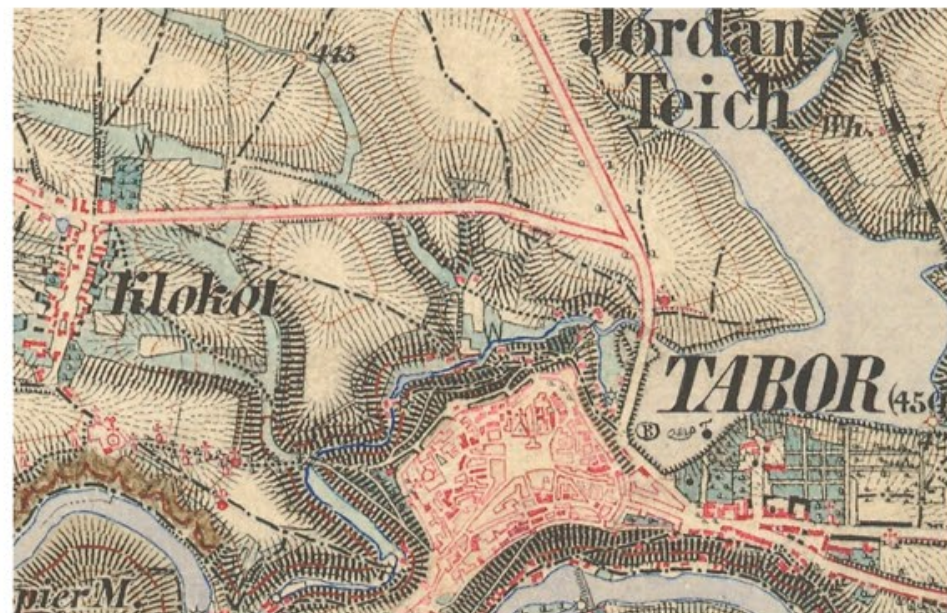


ORIGINÁLNÍ MAPY STABILNÍHO KATASTRU ČECH (1824-1843), 1:2880

PŘEDMĚSTÍ A KLOKOT U PÍSECKÉ SILNICE, KDE JEŠTĚ NA KONCI 20. LET BYLA JEN POLE HOSPODÁŘŮ I ZEMĚLSKÉ ŠKOLY A SOKOLSKÉ CVIČIŠTĚ. KASÁRNA POSTUPNĚ ARMÁDA OPOUŠTĚLA, AŽ NAKONEC V ROCE 2003 Z TÁBORA ODEŠLO PŘES PĚT STOVEK VOJÁKŮ. KASÁRNA JANA ŽIŽKY ZISKALO BEZPLATNĚ DO SVĚHO NÁJMU MĚSTO, ARMÁDĚ ZŮSTALA KASÁRNA PROKOPA HOLÉHO.



II. VOJENSKÉ MAPOVÁNÍ - FRANTIŠKOVO (1836-1852), 1: 28 800



III. VOJENSKÉ MAPOVÁNÍ - FRANTIŠKOVO-JOSEFSKÉ, 1877-1880, 1 : 25 000



ORTOFOTOMAPA Z ROKU 1949



ORTOFOTOMAPA Z ROKU 1971



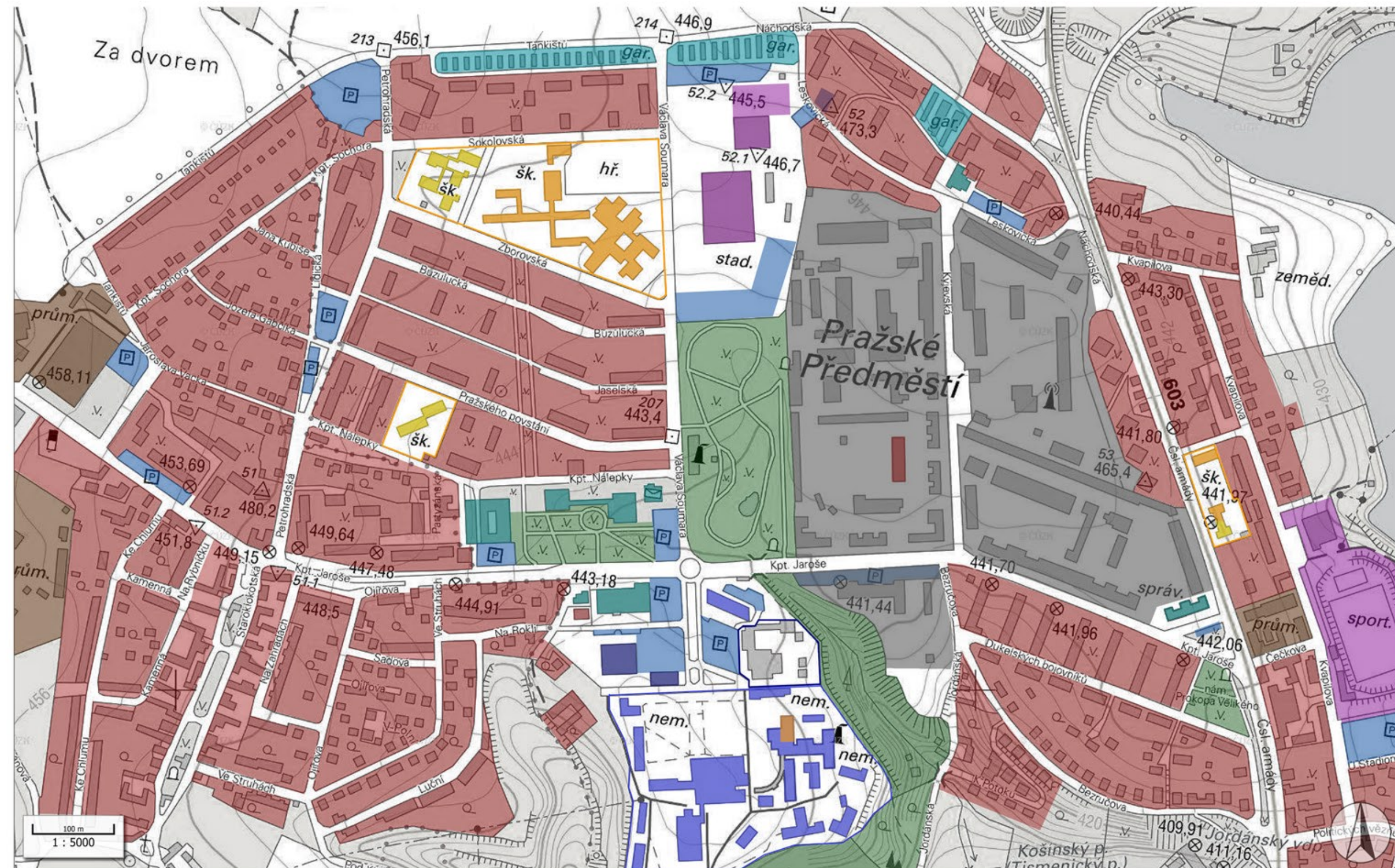
ORTOFOTOMAPA Z ROKU 1992



ORTOFOTOMAPA Z ROKU 2002



ORTOFOTOMAPA Z ROKU 2011



- LEGENDA
- BYDLENÍ
 - SPORT A REKREACE
 - ŠKOLSTVÍ - MŠ
 - ŠKOLSTVÍ - ZŠ + SŠ
 - ZDRAVOTNICTVÍ
 - SOCIÁLNÍ PÉČE
 - OBCHODY A SLUŽBY
 - PRŮMYSLOVÉ AREÁLY
 - ARMÁRNÍ AREÁLY
 - PARKY
 - PARKOVIŠTĚ
 - GARÁŽE

DNEŠNÍ ÚZEMÍ PRAŽSKÉHO PŘEDMĚSTÍ SPOLU S ČÁSTÍ KLOKOTY, NÁCHODSKÝM SÍDLIŠTĚM A PRAŽSKÝM SÍDLIŠTĚM JE PŘEVÁŽNĚ OBYTNÉHO CHARAKTERU. PLOŠNĚ TU PŘVLÁDAJÍ BYTOVÉ STAVBY, KTERÉ TVOŘÍ PŘÁVĚ ZMÍNĚNÉ NÁCHODSKÉ A PRAŽSKÉ SÍDLIŠTĚ.

RODINNÉ DOMY JSOU V TOMTO ÚZEMÍ SITUOVÁNY V ZÁPADNÍ ČÁSTI U LEVÉHO BŘEHU NÁDRŽE JORDÁN. KONKRÉTNĚ NA PRAŽSKÉM PŘEDMĚSTÍ ZEJMÉNA V JIŽNÍ ČÁSTI ZE SVAHU A TAKÉ NA ZÁPADĚ ÚZEMÍ SE ZÁSTAVBA MĚNÍ DO INDIVIDUÁLNÍHO BYDLENÍ.

ZVLÁŠTNÍ CHARAKTER MÁ ZÁSTAVBA KLOKOT, PRO KTEROU JE TYPICKÁ DLOUHÁ NÁVES A DLOUHÉ DISPOZICE VENKOVSKÝCH STAVEB. DRUHOU NEJVĚTŠÍ PROCENTUÁLNÍ PLOCHU TVOŘÍ ARMÁDNÍ AREÁL SPOLU S BÝVALÝMI KASÁRNA MI. VOJENSKÝM VELITELSTVÍM A AREÁLEM V KLOKOTECH, KTERÝ NENÍ NA TĚTO MAPĚ PATRNÝ. VELKÝ PODÍL PLOCHY ZABÍRÁ TAKÉ AREÁL NEMOCNICE, KTERÝ SE NACHÁZÍ V JIŽNÍ ČÁSTI TOHOTO ÚZEMÍ SPOLU S PLOCHAMI SOCIÁLNÍ PÉČE, KTERÉ TVOŘÍ DOMOV PRO SENIORY.

DALŠÍMI FUNKCEMI V OKOLÍ JSOU PLOCHY ŠKOL, ZEJMÉNA MTEŘSKÝCH, KTERÉ JSOU VĚTŠINOU PŘIDRUŽENÉ KE ŠKOLE ZÁKLADNÍ. V SEVERNÍ ČÁSTI SE VŠAK NACHÁZÍ TAKÉ ŠKOLA STŘEDNÍ.

ÚZEMÍ JE TYPICKÉ TAKÉ PRO SPORTOVNÍ CHARAKTER, NACHÁZÍ SE ZDE JEDINÝ ZIMNÍ A PLYVECKÝ STADIÓN V TÁBOŘĚ NEBO TAKÉ TENISOVÉ KURTY VENKOVNÍ, NOVĚ TAKÉ NAFUKOVACÍ PŘETLAKOVÁ HALA. ČASTO NAVŠTĚVOVANÝ JE TAKÉ VENKOVNÍ STADIÓN MÍRU POBLÍŽ PLYVECKÉHO BAZÉNU NEBO SPORTOVNÍ HALA EDEN SPOLU S VENKOVNÍM HRŠTĚM.

OBCHODY A SLUŽBY JSOU V TOMTO ÚZEMÍ MĚNĚ ČASTÉ, SOUSTŘEDUJÍ SE ZEJMÉNA KOLEM ULICE KPT. JAROŠE A TVOŘÍ JE VĚTŠÍ OBCHODY, POŠTA, A ZEJMÉNA BUDOVA OKRESNÍHO A KRAJSKÉHO SOUDU NA PÍSECKÉM ROZCESTÍ.

PRŮMYSLOVÉ AREÁLY JSOU UMÍSTĚNY PŘEDEVŠÍM NA ZÁPADNĚ ÚZEMÍ NA KRAJI MĚSTA A TAKÉ U SPORTOVNÍHO AREÁLU - STADIONU.

VELKÝ PODÍL PLOCH MÁ ZEJMÉNA ZELENÉ PARKŮ, ALE BOHUŽEL TAKÉ PLOCHA GARÁŽÍ NA KRAJI MĚSTA, KTERÝ TÍM KAZÍ VNĚJŠÍ POHLED NA MĚSTO Z URČITÝCH POHLEDOVÝCH ÚHLŮ. PLOCHY PARKOVIŠTĚ V TĚTO ČÁSTI JSOU SICE PROSTORNĚ, ALE ZEJMÉNA V PŘEDPROSTORU AREÁLU NEMOCNICE JSOU VELMI NEDOSTAČUJÍCÍ, JELIKOŽ JE V TOMTO MÍSTĚ POJÍ NĚKOLIK FUNKCÍ, KTERÉ POTŘEBUJÍ MNOHEM VĚTŠÍ KAPACITU STÁNÍ.



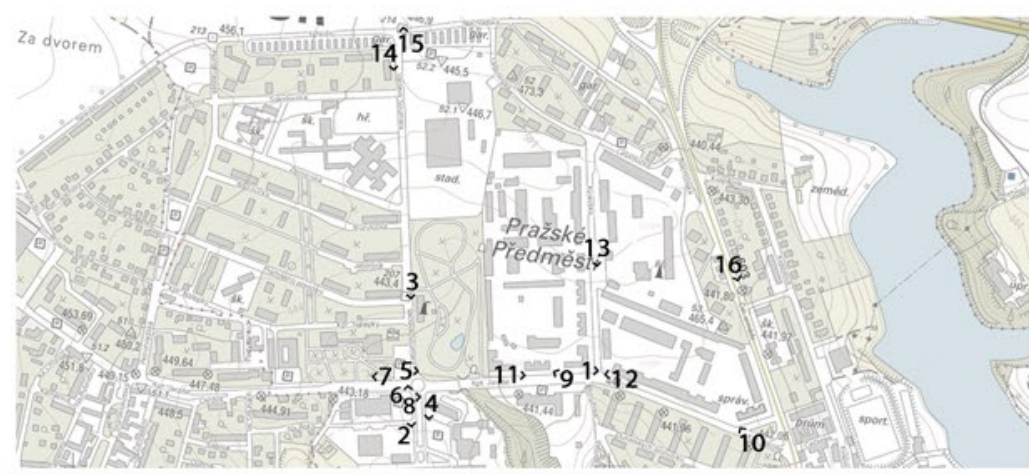
NEMOCNICE Z ROKU 1939



POHLED NA INTERNU A KASÁRNA Z ROKU 1939



STARÁ ŠKOLA NA PRAŽSKÉM PŘEDMĚSTÍ



1



2



3



4




5



6



7



8



9



10



11



12



13



14



15



16



1



2



3



4



5



6



7



8



9



10



11



POTÉ CO BYVALÁ KASÁRNA PŘEŠLA DO MAJETKU MĚSTA A BYLA ZBOURÁNA SE ZAČALA ŘŠIT OTÁZKA, CO S TÍMTO PROSTOREM, BYL VYTVOŘEN DOTAZNÍK PRO OBYVATELE A VYTVOŘEN ARCHITEKTONICKÝ NÁVRH, KTERÝ NAVRHOVAL POSTAVENÍ NEKOLIKA BYTOVÝCH DOMŮ SE ZACHOVÁNÍM DVOU STÁVAJÍCÍCH BUDOV U ULICE KPT. JAROŠE A DVOU NÍZKÝCH BUDOV PŘI ULICI KYJEVSKÁ. NÁVRH SE ZABÝVAL POUZE OBDÉLNÍKOVÝM PROSTOREM NA PRAVÉ HRANĚ PARKU A NERĚŠIL NÁVAZNOST NA SVĚ OKOLÍ. JEDINÉ CO V OKOLÍ BYLO ŘEŠENO BYL NÁVRH NOVÉHO KRUHOVÉHO OBJEZDU A ALESPON ČÁSTEČNÝM NAPOJENÍM NA STÁVAJÍCÍ PROSTORY PARKU.

NÁVRH TVOŘÍ VĚTŠINOU LINIOVÉ, POLOBLOKOVÉ BYTOVÉ Domy V PRAVIDELNÉM RASTRU, KTERÝ JE TVOŘEN NOVÝMI KOMUNIKACEMI. PRAVIDELNÝ RASTR NARUŠUJE POUZE NEPRAVIDELNÝ TVAR BUDOV A TAKÉ VYTVOŘENÉ PĚŠÍ OSY, PROCHÁZĚJÍCÍ VE DVOU SMĚRECH ÚZEMÍM A VYUŠTJÍCÍ V PARKU NA STEJNÉM MÍSTĚ (U POMNÍKU OBĚTI NACISMU).

VSTUPY DO ÚZEMÍ JSOU PREFEROVÁNY Z ULICE KPT.JAROŠE A Z ULICE KYJEVSKÁ. PĚŠÍ ŠIKMÉ OSY SMĚRŮJÍ OD NOVÉHO KRUHOVÉHO OBJEZDU A OD SEVERNÍ ČÁSTI ULICE KYJEVSKÁ DO PARKU.

DODNES SE VŠAK TENTO PLÁN NEZREALIZOVAL S NYNÍ ZDE STOJÍ POUZE JEDINÁ OBYTNÁ BUDOVA UPROSTŘED ZAROSTLÉHO A CHÁTRAJÍCÍHO AREÁLU.

JIZ V ROCE 2006 PROBĚHLO PRVNÍ VYBĚROVÉ ŘÍZENÍ NA REVITALIZACI A VÝSTAVBU NA PŘÍSLUŠNÉ ČÁSTI MĚSTA. VYBĚROVÉ ŘÍZENÍ NA INVESTORA BYLO ZRUŠENO ZASTUPITELSTVEM MĚSTA V DUBNU 2007. TĚHOŽ ROKU BYLY ZAHÁJENY PRÁCE NA NOVÉM VYBĚROVÉM ŘÍZENÍ.

DNE 17.12.2007 BYLO ZASTUPITELSTVEM MĚSTA TÁBORA SCHVÁLENO POŘADÍ UCHAZEČŮ Z VYBĚROVÉHO ŘÍZENÍ NA PŘEVOD NEMOVITOSTI BÝVALÉHO VOJENSKÉHO AREÁLU KASÁRNA "JANA ŽIŽKY" V TÁBOŘE S TÍM, ŽE NA PRVNÍM MÍSTĚ SE UMÍSTILA SPOLEČNOST MANE HOLDING A.S. S AZ BYDLENÍ S.R.O. S NÁVRHEM MĚSTSKÉ ČTVRTI S BLOKOVOU ZÁSTAVBOU.

15.7.2008 BYLA PODEPSÁNA NÁJEMNÍ SMLOUVA A SMLOUVA O SMLOUVĚ BUDOUCÍ KUPNÍ MEZI MĚSTEM TÁBOR NA STRANĚ PRONÁJIMATELE A SPOLEČNOSTÍ MANE HOLDING A.S. A AZ BYDLENÍ S.R.O. NA STRANĚ NÁJEMCE. SMLOUVA BYLA UZAVŘENA NA DOBU URČITOU, ODE DNE PODPISU SMLOUVY DO 31. 12. 2015.

V ROCE 2008 DOŠLO K FYZICKÉMU PŘEDÁNÍ OBJEKTŮ KASÁREN UVEDENÝM SUBJEKTŮM. DNE 2.8.2011 BYL PODEPSÁN DODATEK Č. 1 – NA ZÁKLADĚ KTERÉHO DOŠLO K POSTOUPENÍ PRAV A POVINNOSTÍ ZE STRANY NÁJEMCŮ SPOLEČNOSTI MANE HOLDING A.S. A AZ BYDLENÍ S.R.O. NA SPOLEČNOST DVORCE TÁBOR A.S.

DNE 12.12.2011 BYLA PODEPSÁNA SMLOUVA O KOUPI NEMOVITOSTI, NA ZÁKLADĚ KTERÉ MĚSTO TÁBOR PRODALO SPOLEČNOSTI DVORCE TÁBOR A.S. BUDOVA NA ST.P.Č. 1457/33 A POZEMEK PARC.Č. 1457/33 ZAST. PLOCHU O VÝMĚRE 875 M2 V K.Ú. TÁBOR. BUDOVA BYLA REKONSTRUOVÁNA A PŘESTAVĚNA NA BYTY A KOMERČNÍ PROSTORY V PŘÍZEMÍ. OSTATNÍ OBJEKTY V AREÁLU MĚSTA BYLY ODSTRANĚNY, KROMĚ OBJEKTU NA ST. PARC. Č. 1457/11 O VÝMĚRE 489 M2.

DNE 31. 12. 2015 VYPRŠELA SMLOUVA NA DOBU URČITOU.

DNE 9. 2. 2016 DOŠLO K FYZICKÉMU PŘEDÁNÍ AREÁLU ZPĚT MĚSTU.

DNE 18. 3. 2016 BYLA UZAVŘENA DOHODA O VYPOŘÁDÁNÍ PO UKONČENÍ NÁJMU, KTERÁ ŘEŠÍ ZPŮSOB VYPOŘÁDÁNÍ PROVEDENÉHO ZHODNOCENÍ MAJETKU A VYKLIZENÍ PŘEDMĚTU NÁJMU DO 30. 6. 2016.



VÍTEZNÝ NÁVRH - SITUACE



PODKLAD PRO VÝKRES REGULAČNÍHO PLÁNU - NESCHVÁLEN

DALŠÍMI UKÁZKAMI JE NEDÁVNÁ ARCHITEKTONICKÁ SOUTĚŽ NA NOVÝ OBJEKT DOMOVA PRO SENIORY NA BÝVALÉM POZEMKU NEMOCNICE. PŘEDMĚTEM SOUTĚŽE JE ZPRACOVÁNÍ ARCHITEKTONICKÉHO NÁVRHU BUDOVI CENTRA S DOMOVEM PRO SENIORY SE ZVLÁŠTNÍM REŽIMEM, S BYTY ZVLÁŠTNÍHO URČENÍ A S PROSTORY PRO POSKYTOVATELE SOCIÁLNÍCH SLUŽEB NA POZEMCÍCH BÝVALÝCH GARÁŽÍ ZZS TÁBOR V PROSTORU PŘED NEMOCNICÍ. SOUTĚŽ BYLA VYHLÁŠENA V DUBNU 2014 A V ČERVENCÍ BYLA VYHODNOCENA. V ŽÁŘÍ TĚHOŽ ROKU PAK BYLY PRÁCE VYSTAVENY V BUDOVĚ STŘELNICE. CELKEM BYLO PŘIJATO 24 SOUTĚŽNÍCH NÁVRHŮ, KTERÉ BYLY NÁSLEDNĚ OHODNOCENY FINANČNÍ ODMĚNOU.

V SOUTĚŽNÍCH NÁVRZÍCH NEBYLO JASNĚ PŘÍSNÉ VYMEZENÍ LOKALITY, KAŽDÝ NÁVRH TAK ŘEŠÍ ÚZEMÍ, KTERÉ JE DLE NĚJ POTŘEBNÉ. NĚKTERÉ TAK ZASAHOJÍ AŽ KE STÁVAJÍCÍM DOMOVŮM PRO SENIORY. NÁVRH, KTERÝ BYL VYHLÁŠEN JAKO NEJLEPŠÍ BYL CENNY PRAVĚ Z TOHOTO DŮVODU, KDY JEHO HRANICE ZASAHOVALI DOKONCE AŽ K SILNICI KPT.JAROŠE. BYLY V NĚM VYMEZENY KOMPOZIČNÍ OSY A BYLA PŘEMĚNĚNA PŮVODNÍ KOMPOZIČNÍ OSA NA AREÁL NEMOCNICE, KDY ZMIZELI DVA JIŽNÍ PRUHY ODDĚLENÉ ZELENÝM PRUHEM A VZNIKL POUZE JEDEN OBOUSMĚRNÝ PRUH SILNICE. CELÉ ÚZEMÍ BYLO VE VELKÉ MÍŘE DOPLNĚNO NOVOU ZELENÍ. STÁVAJÍCÍ PARKOVIŠTĚ PRO NEMOCNICI BYLO ZRUŠENO A PŘEUNUTO, TAKTĚŽ BYLO UPRAVENO PARKOVIŠTĚ U „ZUBATKY“. BYLY NAVRŽENY 2 NOVÉ NEPRAVIDELNÉ STAVBY, KTERÉ RESPEKTUJÍ VYZNAČENÉ OSY. I DLE MĚHO NÁZORU JE TENTO NÁVRH URBANISTICKY VELMI ZDÁRILÝ. V NÁVRHU, KTERÝ ZISKAL 3. MÍSTO BYLO STÁVAJÍCÍ VELKÉ PARKOVIŠTĚ PONECHÁNO NA SVĚM MÍSTĚ, POUZE BYLO NAPŘÍMENO A VZNIKLA TAK KOLMÁ STĚNA ŠIKMÝCH. NOVĚ TAKÉ BYLO PARKOVIŠTĚ DOPLNĚNO VĚŠTÍM MNOŽSTVÍM ZELENĚ. I V TOMTO NÁVRHU BYLY VYTVOŘENY 2 NOVÉ BUDOVI, TENKTOKRÁT PRAVIDELNÉ. PRO TYTO STAVBY BYL VYTVOŘEN SPOLEČNÝ PROSTOR SMĚREM K STÁVAJÍCÍMU ZELENÉMU PÁSU V ZÁPADNÍ ČÁSTI.

PROBLÉMEM ÚZEMÍ BÝVALÝCH A SOUČASNÝCH KASÁREN SE ZABÝVALA NAPŘÍKLAD TAKÉ STUDENTKA FAKULTY ARCHITEKTURY ČVUT, KTERÁ PRACOVALA SE ŠIRŠÍM ÚZEMÍM NEŽ PŘEDCHOZÍ NÁVRH(ŘEŠERŠE). ÚZEMÍ TAK ŘEŠILA KOMPLEXNĚ A BYLO LÉPE NAVÁZÁNO NA ŠIRŠÍ OKOLÍ. NAVRHLA ZDE JAK ČÁST OBYTNOU, PRAVĚ NA ÚZEMÍ KASÁREN JANA ŽIŽKY, ALE TAKÉ DALŠÍ FUNKCE, ZEJMĚNA OBCHOD, PODEL ULICE KAPITÁNA JAROŠE A V LEVÉ ČÁSTI ÚZEMÍ. NAVRŽENA ZDE BYLA TAKÉ STŘEDNÍ ŠKOLA NA POZEMKU, KDE JE DNES POSTAVEN OBCHOD. ZACHOVÁN BYL V CELÉ MÍŘĚ STÁVAJÍCÍ PARK. TAKTĚŽ ZDE NÁVRH ŘEŠÍ PŘESUN NYNĚJŠÍ PARKOVACÍ PLOCHY PRO ZIMNÍ STADION, KTERÉ VŠAK V TOMTO NÁVRHU BYLO PŘESUNUTO K ULICI VÁCLAVA SOUMARA PŘÍMO K FASÁDĚ. V NÁVRHU JE TAKÉ PATRNÁ PRÁCE SE SYSTÉMEM ZELENĚ A MENŠÍ PARK NA SEVEROZÁPADNĚ OD STÁVAJÍCÍHO KRUHOVÉHO OBJEZDU NAVRHLA ZASTAVĚT.



DIPLOMOVÁ PRÁCE FA ČVUT - ING. ARCH. IVETA NESROVNALOVÁ



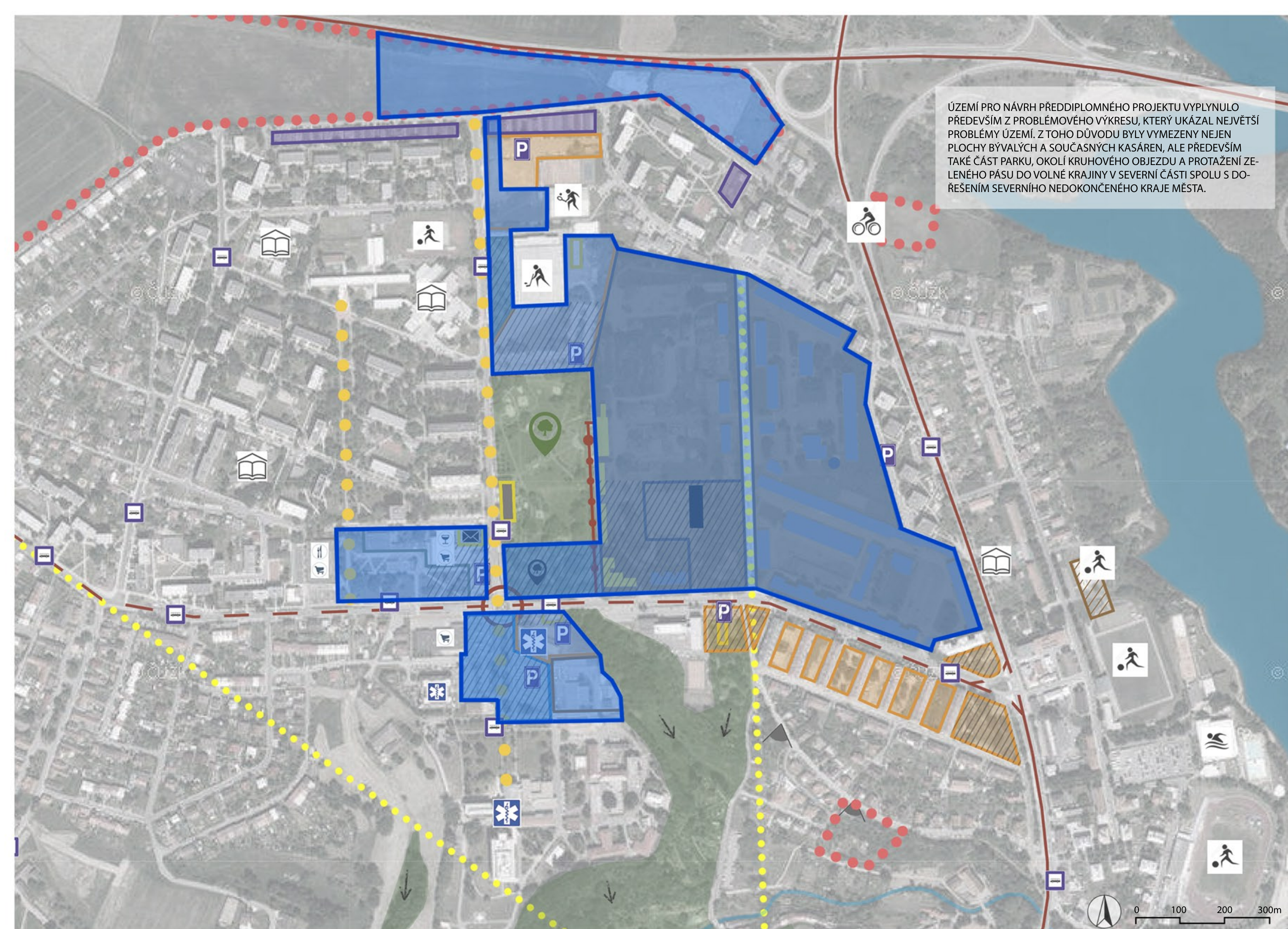
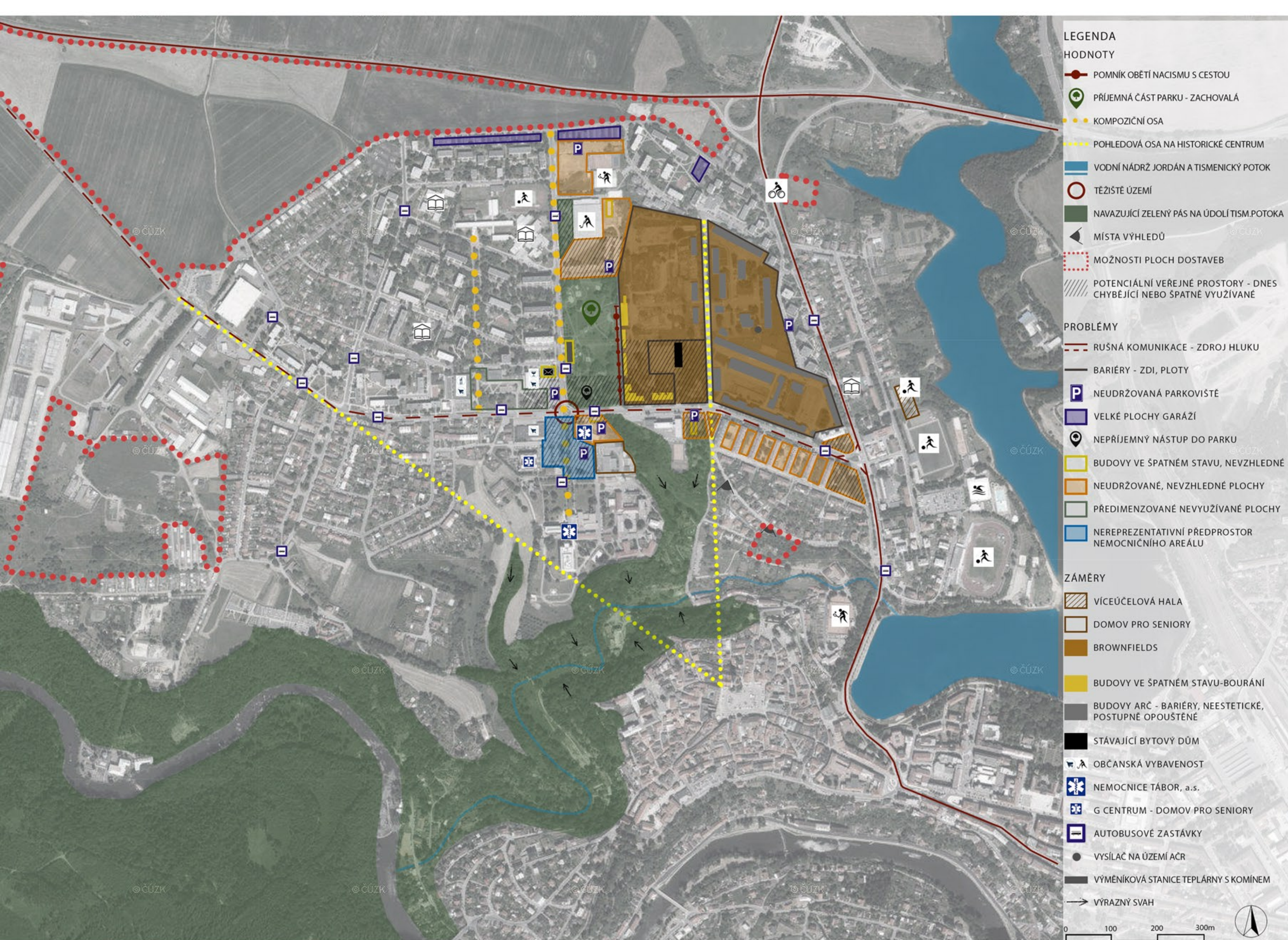
PŮVODNĚ HOŘÍ A ROVINNÁ PĚŠÍ BYLA ZASTAVĚNA NEMOCNÍCNÍMI BUDOVAMI A VELKOPLOŠNÝMI PARKOVIŠTI, KTERÁ NEVYHLÍŽÍ KE KLADNÉMU PŘÍJEZDU MÍSTA. BYDLNÍ VŠAK ŽÁDÁ VÍDĚNÝ OKOLNÍ PROSTOR, PROVÁZANÝ SÍLÍ AKTIVNÍCH POBYTOVÝCH MÍST - NÁMĚSTÍ, ZAHRAD, HRÁŠŤ, PŘEDZÁHRADKŮ A ZÁPRAŽÍ – TĚDY PROSTOR SETKÁVÁNÍ A VTAHŮ BĚŽNÉHO ŽIVOTA. OŽIVENÍ A ZABÝTENÍ POMŮJE I KONTAKTNÍ VÝHLED NA MĚSTSKÉ JÁDRO, KTERÉMU NAPOMÁHÁ POSTUPNĚ NALÁZENÍ NOVÝCH BUDOV DOMOVA SMĚREM K CENTRU. PŘEMÍRU ASALTU IZE PŘEKLOPIT VE PROSPĚCH ZELENĚ A PARKOVIŠTĚ ŘEŠIT JAKO ZELENOU PĚŠÍ S POBYTOVÝMI OSTRŮVKY ZE STROMY, KEFI A KVĚTINAMI. URBANISTICKÉ OSY NEMOCNICE IZE DOJAT ZÁHŮBNOU HODNOTU V PODOBĚ ROZMĚRNĚ VÝSADBY ZELENÉHO STŘEDU A VYTVOŘENÍ MALÉHO NÁMĚSTÍ PŘED VSTUPEM DO NEMOCNÍCNÍHO PÁRU.



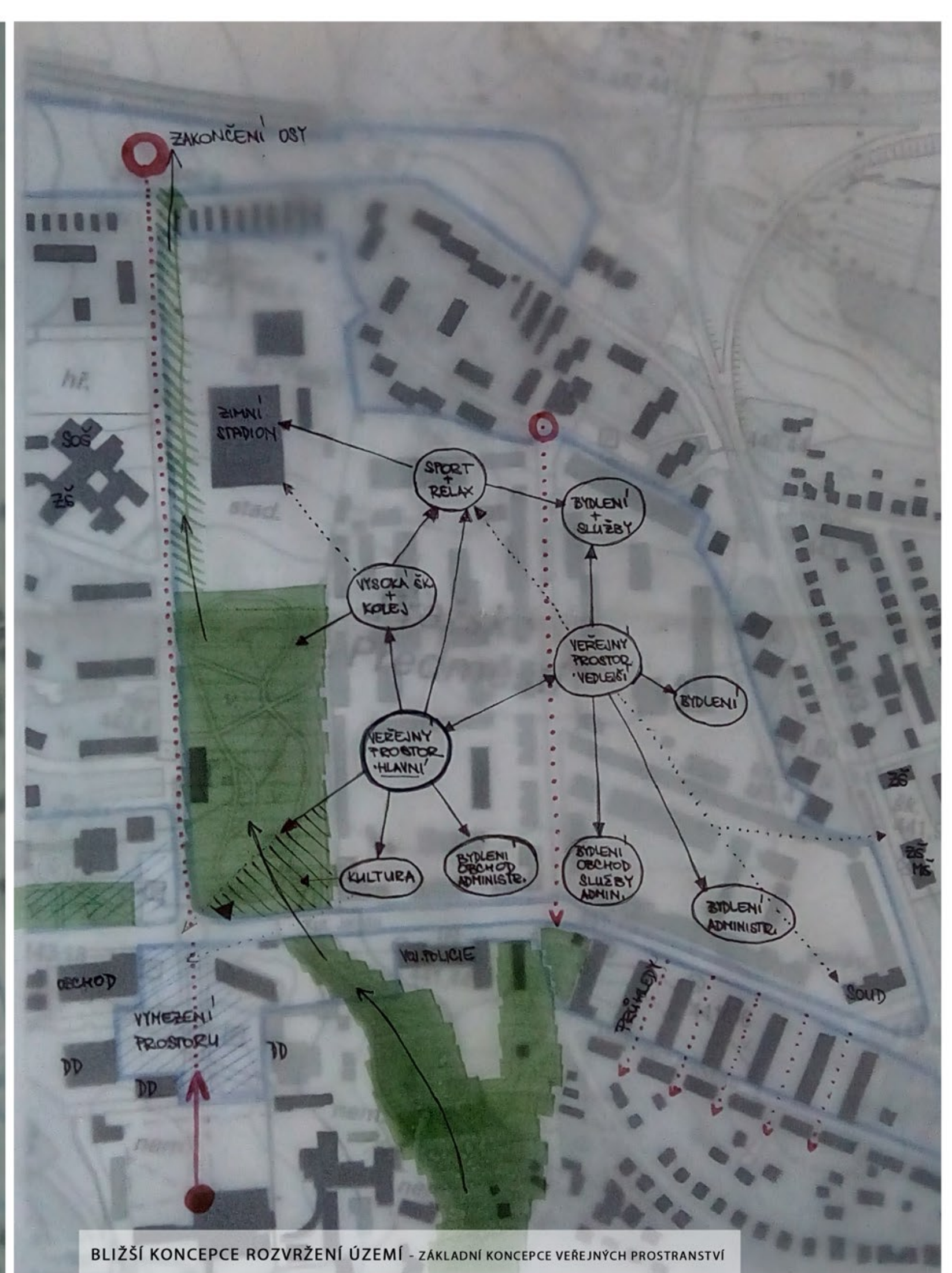
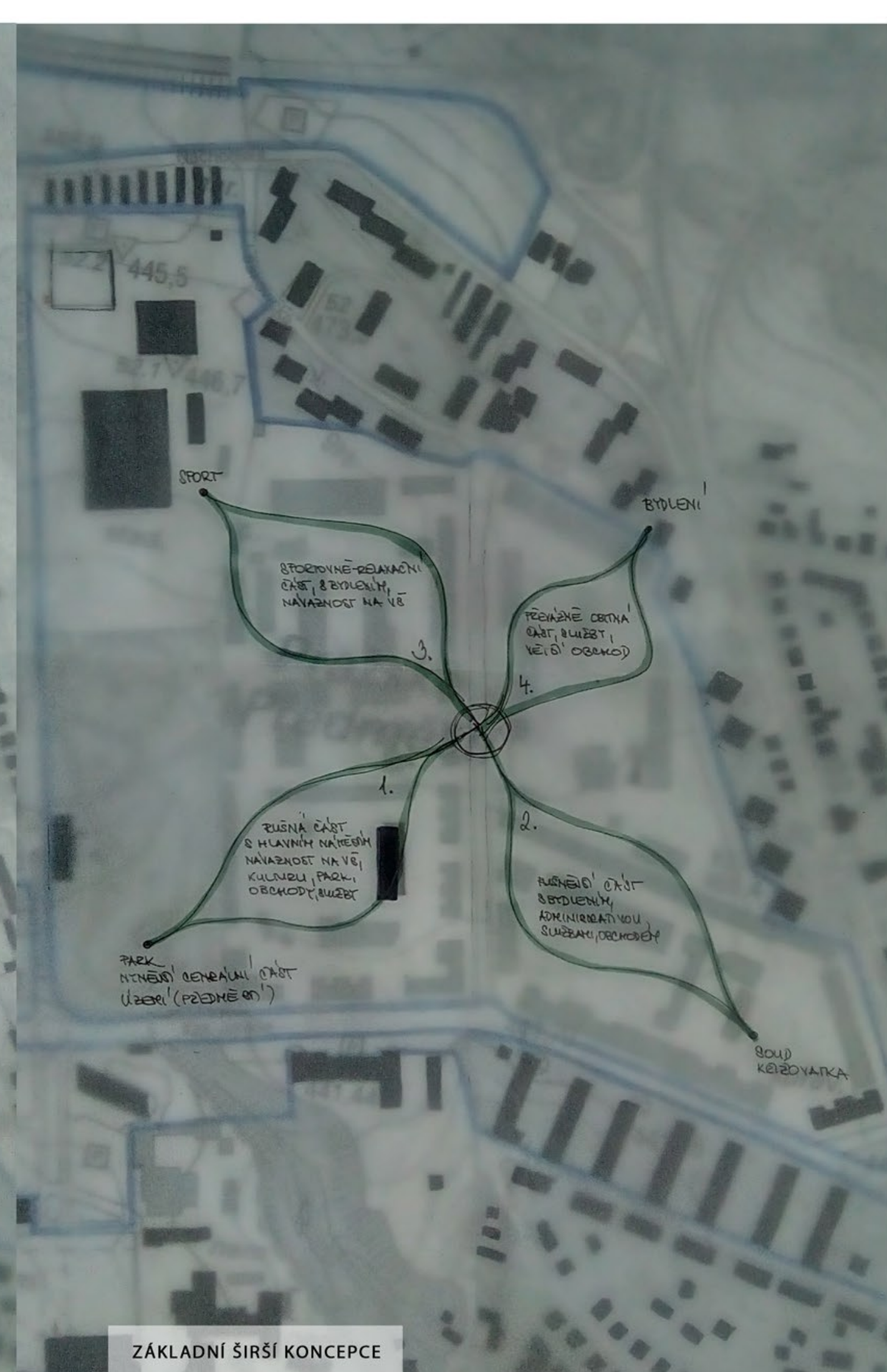
ARCHITEKTONICKÁ SOUTĚŽ-1.MÍSTO: SKUTEK ARCHITECTURE (CZ) + RAUMLEIPZIG ARCHITECTEN (DE)



ARCHITEKTONICKÁ SOUTĚŽ-3.MÍSTO: ING. ARCH.M.KUZEMSKÝ, ING.ARCH.D.PAVLIŠTA, MGA. O.SYNEK, ING.ARCH.J.VLACH, ING.ARCH.JIŘÍ ŽID









- LEGENDA
- PLOCHY BYDLENÍ - BD, RD, VILADOMY
 - PLOCHY OBČANSKÉ VYBAVENOSTI
 - PLOCHY VEŘEJNÝCH PROSTRANSTVÍ
 - PLOCHY TECHNICKÉ INFRASTRUKTURY
 - PLOCHY DOPRAVNÍ INFRASTRUKTURY
 - PLOCHY SPECIFICKÉ - VOJ, POLICIE, SOUD
 - PLOCHY SMÍŠENÉ
 - ROZVOJOVÉ PLOCHY

SCHÉMA FUNKČNÍCH PLOCH UKAZUJE PŘEDVŠÍM NÁVAZNOST NOVĚ NAVRŽENÝCH FUNKČNÍCH PLOCH NA STÁVAJÍCÍ PLOCHY ZÁSTAVBY. ZE SCHÉMATU JE PATRNÉ, ŽE NEJVĚTŠÍ PODÍL PLOCH ZASTUJUJÍ PLOCHY BYDLENÍ, ZEJMÉNA KVŮLI OKRAJOVÉ ČÁSTI MĚSTA. JE ZDE TAKÉ VYTVOŘEN NOVÝ PROPOJENÝ SYSTÉM PLOCH OBČANSKÉ VYBAVENOSTI, KTERÉ SE NACHÁZÍ KOLEM CENTRA TOHOTO ÚZEMÍ.



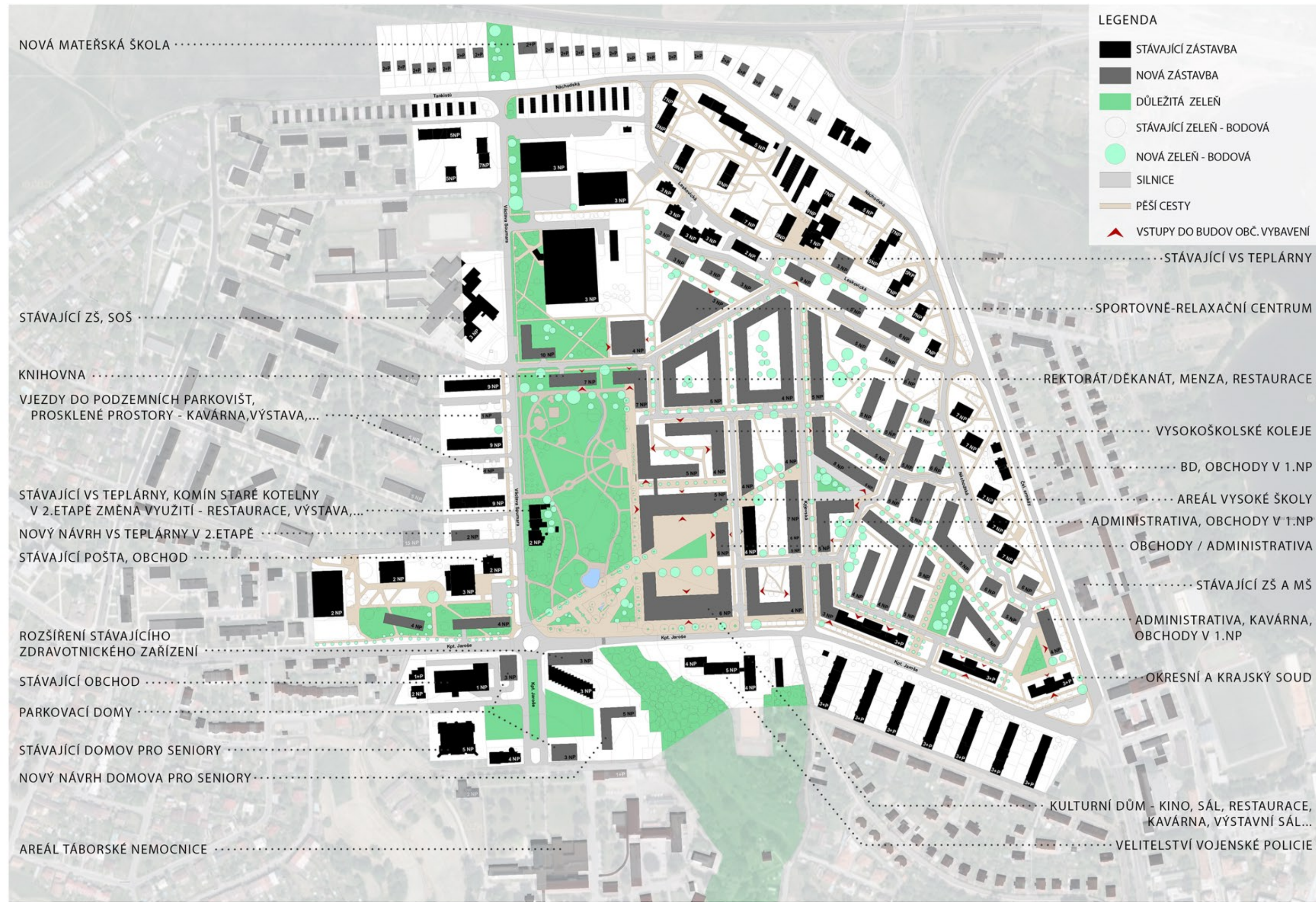
- LEGENDA
- HLAVNÍ SILNICE (I, II, III. TŘÍDY) - STÁVAJÍCÍ
 - VEDLEJŠÍ SILNICE (TYPY B, C) - STÁVAJÍCÍ
 - NOVÉ VEDLEJŠÍ SILNICE (TYPY C, D)
 - NOVÁ SILNICE S OMEZENÍM (TYPY D1)
 - STÁVAJÍCÍ MĚSTSKÁ CYKLOTRASA
 - NOVÁ MĚSTSKÁ CYKLOTRASA
 - ZASTÁVKY MHD

SCHÉMA DOPRAVY PŘEDDIPLOMNÍHO PROJEKTU ZAJIŠŤUJE ZÁKLADNÍ DOPRAVNÍ PROPOJENÍ NOVĚ NAVRŽENÉHO ÚZEMÍ V NÁVAZNOSTI NA STÁVAJÍCÍ KOMUNIKACE. VYMEZUJE KATEGORIE NOVÝCH I STÁVAJÍCÍCH KOMUNIKACÍ A VYZNAČUJE STÁVAJÍCÍ AUTOBUSOVÉ ZASTÁVKY, KTERÉ JSOU DOSTUPNÉ DO OKRUHU 500M, KVŮLI VELKÉMU NÁRŮSTU NOVÝCH OBYVATEL A LEPŠÍMU KOMFORTU VŠAK BUDE LEPŠÍ V DIPLOMOVÉ ČÁSTI NAVRHNOUT NOVOU AUTOBUSOVOU ZASTÁVKU.



- LEGENDA
- VEŘEJNÁ PROSTRANSTVÍ - KONCEPT ZELENĚ
 - VEŘEJNÁ PROSTRANSTVÍ - NÁMĚSTÍ
 - 1. ETAPA - NUTNÁ REVITALIZACE A DOSTAVBA
 - 2. ETAPA - DOPLNĚNÍ KONCEPTU A NÁPLŇ


SCHÉMA VEŘEJNÝCH PROSTRANSTVÍ A ETAPIZACE NASTIŇUJE KONCEPCI NOVĚ NAVRŽENÉHO ÚZEMÍ V NÁVAZNOSTI NA OKOLNÍ STÁVAJÍCÍ VEŘEJNÁ PROSTRANSTVÍ A SYSTÉM ZELENĚ, KTERÝ JE NEJEN V TĚTO ČÁSTI VELMI DŮLEŽITÝ A JE POTŘEBA JEJ ROZVÍJET A VYTVÁŘET CO NEJVĚTŠÍ ZELENÉ PLOCHY VE MĚSTĚ. JE ZDE TAKÉ VYMEZENA PŘÍPADNÁ ETAPIZACE NA DVĚ ETAPY. BYLO BY VŠAK MOŽNÉ JEJ ROZDĚLIT JEŠTĚ VÍCE. TOTO ROZDĚLENÍ VŠAK UKAZUJE NEJPOTŘEBNĚJŠÍ ČÁSTI K DOSTAVBĚ A REVITALIZACI.



0 50 100 150m



0 50 100 150m



.....DĚTSKÁ HRÁŠTĚ (HERNÍ PRVKY)

.....POMNÍK OBĚTÍ OKUPACE

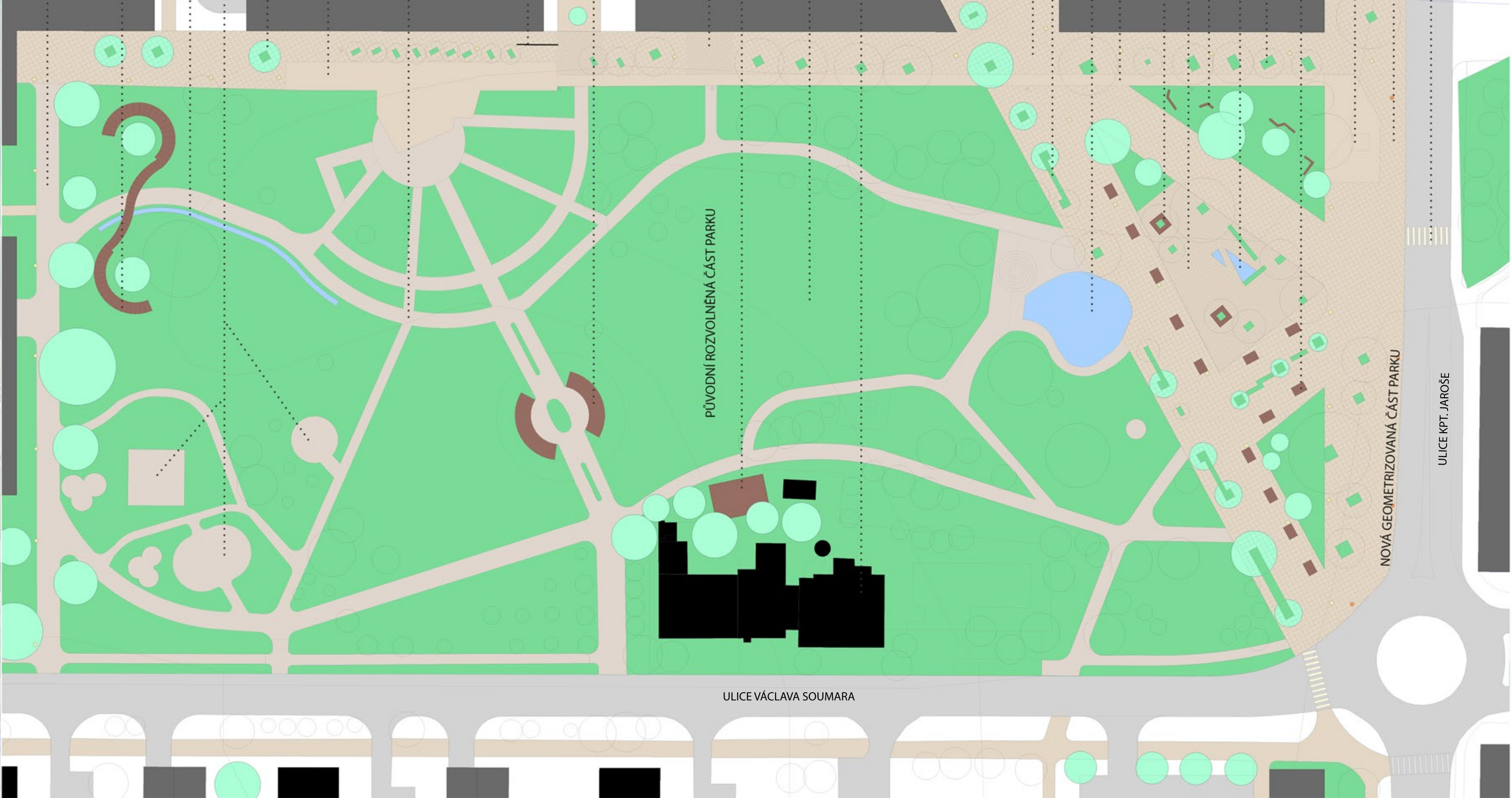
.....STÁVAJÍCÍ NÍZKÉ BUDOVOU
NAVRŽENÁ K DEMOLICI

.....VÝMĚNÍKOVÁ STANICE TEPLÁRNŮ

.....VYVÝŠENÁ ČÁST SE SEZENÍM

.....STÁVAJÍCÍ VODNÍ PLOCHA

.....STÁVAJÍCÍ BUDOVA NAVRŽENÁ
K DEMOLICI



..... NOVÁ CESTA

.....NOVÉ POROSTLÉ DŘEVĚNÉ PERGOLY Z DESEK
TVARU U TVOŘÍCÍ KONSTRUKCI

.....NOVÝ VODNÍ PRVEK - KANÁL PODĚL CESTY

.....DĚTSKÉ HRÁŠTĚ - STÁVAJÍCÍ

.....NOVÁ BETONOVÁ DLAŽBA FORMÁTU 1x1M

.....STÁVAJÍCÍ VYDLAŽENÁ CESTA

..... STÁVAJÍCÍ CESTY

.....POMNÍK OBĚTÍ OKUPACE, POPRAVIŠTĚ
- KULTURNÍ PAMÁTKA - STÁVAJÍCÍ

.....DŘEVĚNÉ POROSTLÉ PERGOLY S LAVIČKAMI
- STÁVAJÍCÍ

.....BOČNÍ VSTUP DO VYSOKÉ ŠKOLY

.....DŘEVĚNÝ PARET SLOUŽÍCÍ PRO KONÁNÍ
AKCÍ, SEZENÍ, MEZI STROMY MOŽNOST
POVĚŠENÝ PLÁTNÁ NA LETNÍ KINO

.....SHROMAŽDOVAČÍ PROSTOR

.....VÝMĚNÍKOVÁ STANICE TEPLÁRNŮ
- PO SKONČENÍ ŽIVOTNOSTI PŘESTAVĚNA
NA BUDOVOU DOPLNJUCÍ REKREACI A
SPORTOVNÍ FUNKCI PÁRKU (KAVÁRNA,
RESTAURACE, OBCHOD APOD.)

.....NOVÉ CHYBEJÍCÍ OSVĚTLENÍ
OSÁZENÍ TRVALILIVÝMI KVĚTINAMI,
RŮZNYMI DRUHY TRÁV, APOD.

.....STÁVAJÍCÍ VODNÍ PLOCHA

.....DŘEVĚNÉ LAVICE KOLEM STROMU

.....BETONOVÁ DLAŽBA 0,5x0,5 M

.....DŘEVĚNÉ LAVIČKY

.....NOVÉ VODNÍ PLOCHY

.....STÁVAJÍCÍ BRÉZOVÁ ALEJ

.....DŘEVĚNÉ LAVICE, ROZLOŽITELNÉ NA
PRODEJNÍ PLAC - TRHY

.....SOCHA ROZŠTÍPLÉHO KAMENE, ZDŮRAŽNŮJÍCÍ
DŮLEŽITÉ MÍSTO A NAVAŽUJÍCÍ K NĚMU


.....BETONOVÁ DLAŽBA 1x1 M


.....NOVÝ PŘECHOD, PROPOJENÍ ZELENÝCH
PLOCH













LEGENDA

- S-1 HLAVNÍ SCHODIŠTĚ
- S-2 NOUZOVÉ SCHODIŠTĚ

- MULTIFUNKČNÍ DŮM
- M0.01 TECHNICKÁ MÍSTNOST
 - M0.02 SKLEPY

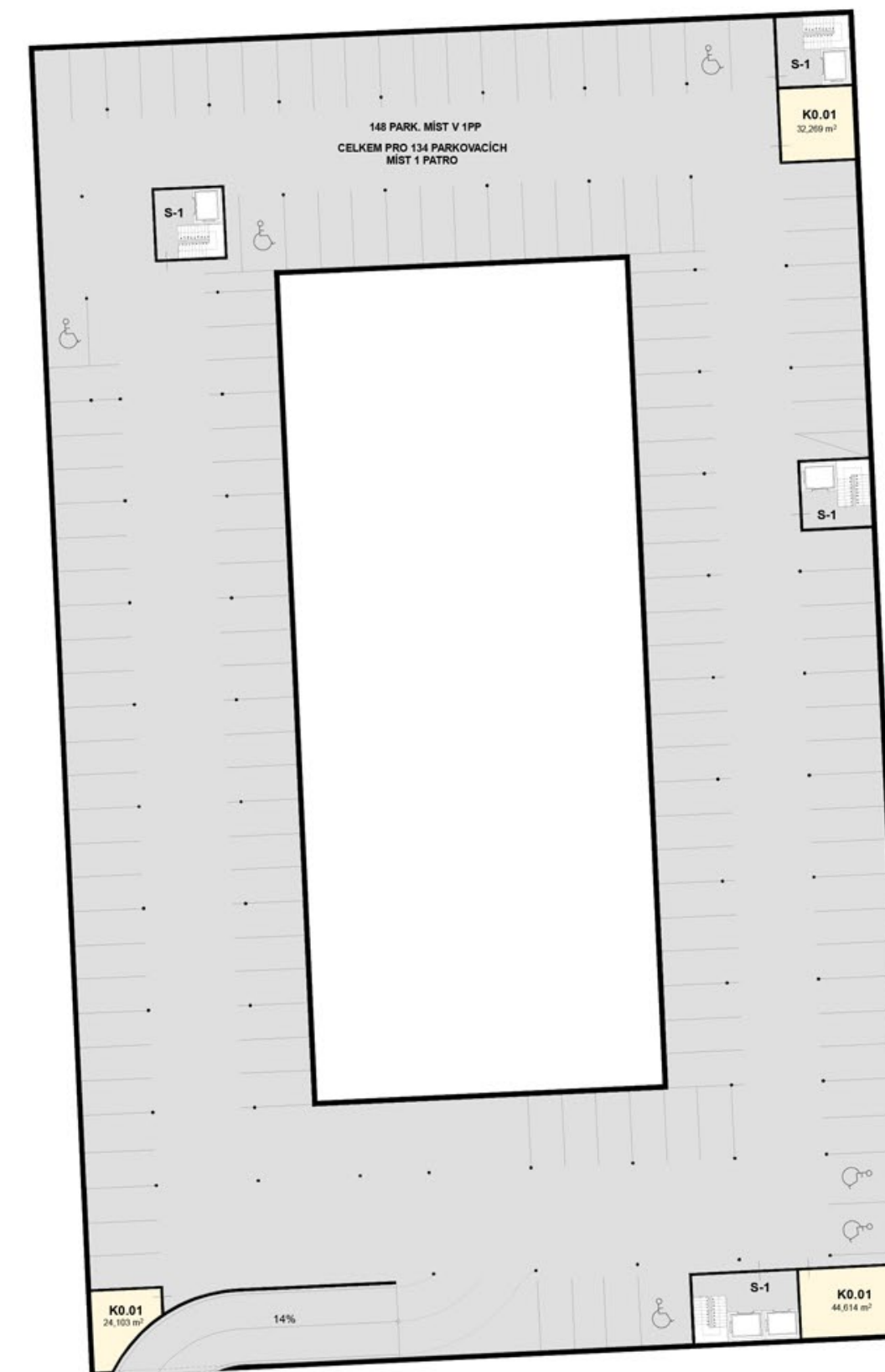
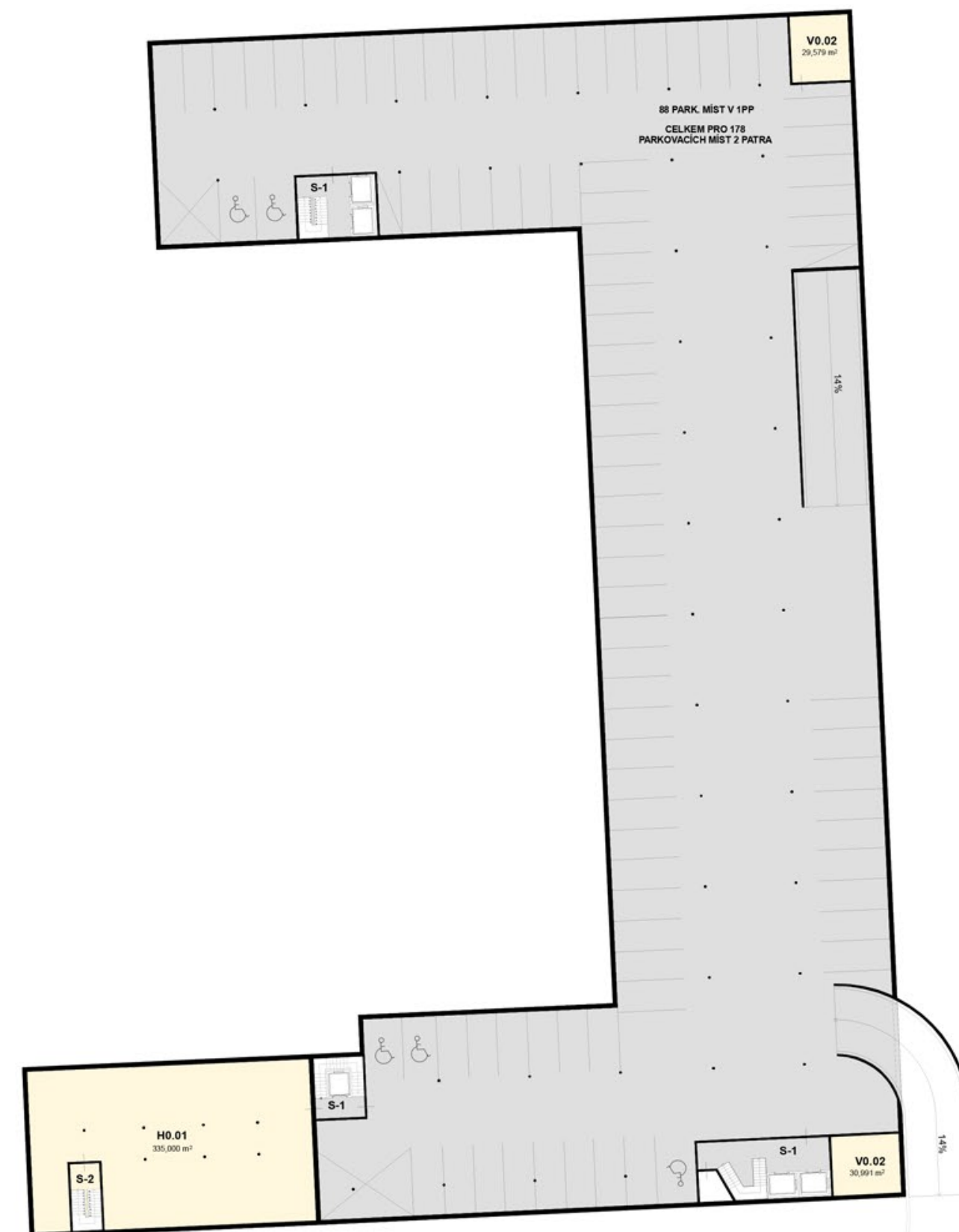
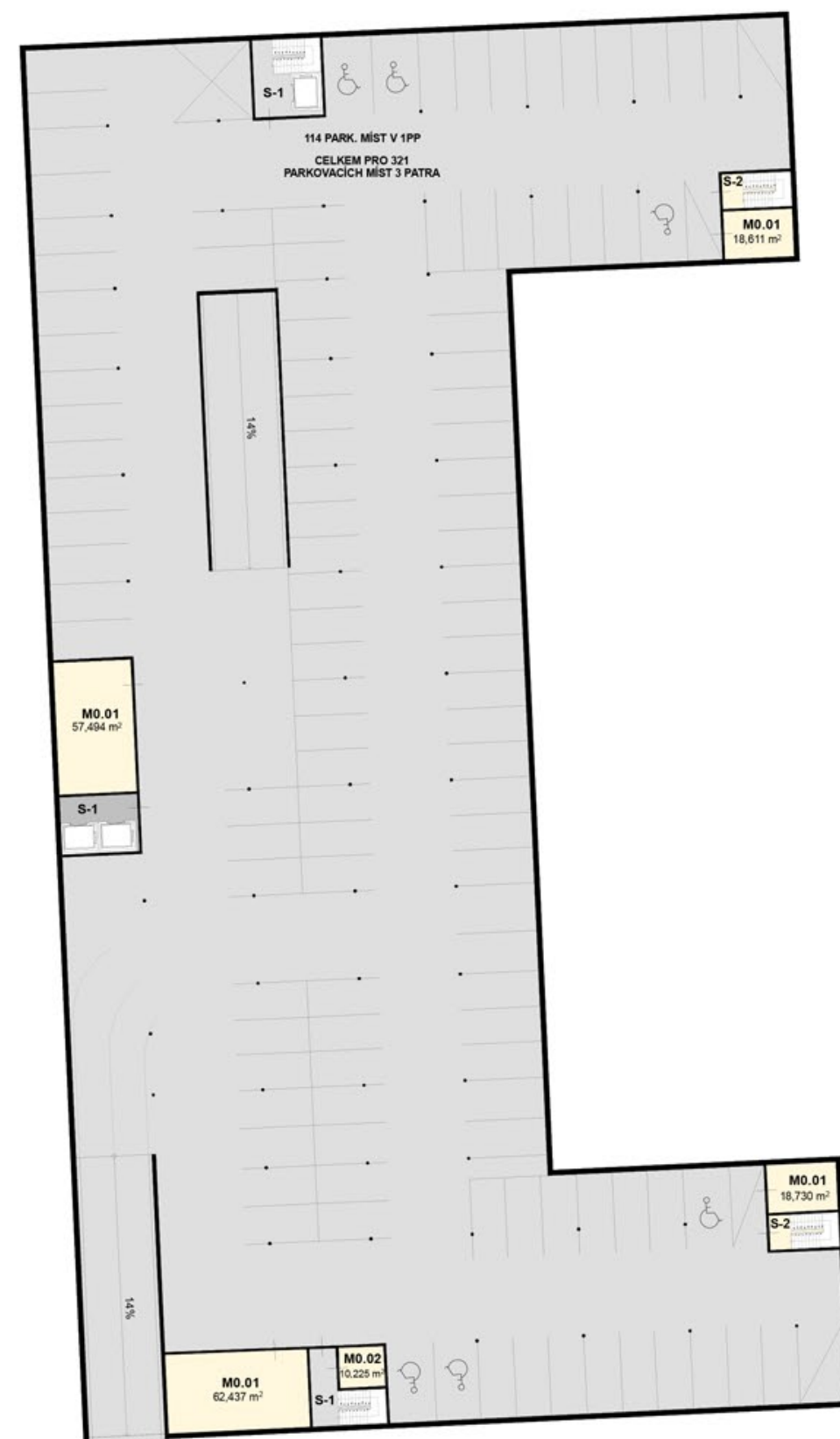
- VYSOKÁ ŠKOLA
- V0.01 SKLEP
 - V0.02 TECHNICKÁ MÍSTNOST

- VYSOKOŠKOLSKÉ KOLEJE
- K0.01 TECHNICKÁ MÍSTNOST

- HOTEL
- H0.01 SKLEPY A TECHNICKÉ ZÁZEMÍ

- OMEZENÉ PŘÍSTUPNÉ PROSTORY (STUDENTI, UBYTOVANÍ)
- PROSTORY NEPŘÍSTUPNÉ VEŘEJNOSTI (ZÁZEMÍ)

0 5 10 15m



LEGENDA MÍSTNOSTÍ

- S-1 HLAVNÍ SCHODIŠTĚ
- S-2 NOUZOVÉ SCHODIŠTĚ

- MULTIFUNKČNÍ DŮM
- M1.01 VSTUPNÍ ATRIUM
 - M1.02 INFOCENTRUM
 - M1.03 SOCIÁLNÍ ZAŘÍZENÍ
 - M1.04 PRONAJÍMATELNÉ PROSTORY - OBCHODY
 - M1.05 ZÁZEMÍ OBCHODŮ
 - M1.06 KAVÁRNA
 - M1.07 ZÁZEMÍ KAVÁRNY
 - M1.08 ZÁZEMÍ OBČERSTVENÍ
 - M1.09 ŘEŤEZEC RYCHLÉHO OBČERSTVENÍ (PŘ.BAGETERIE)
 - M1.10 PROVOZNÍ VÝTAH PRO RESTAURACI
 - M1.11 VÝSTAVNÍ PROSTORY - GALERIE
 - M1.12 SKLAD
 - M1.13 ZÁZEMÍ
 - M1.14 KUCHYŇKA
 - M1.15 TECHNICKÉ ZÁZEMÍ

- VYSOKÁ ŠKOLA
- V1.01 VSTUPNÍ ATRIUM
 - V1.02 RECEPCE
 - V1.03 STUDIJNÍ ODDĚLENÍ
 - V1.04 ZÁZEMÍ
 - V1.05 ŠKOLNÍ KAVÁRNA
 - V1.06 ZÁZEMÍ KAVÁRNY
 - V1.07 ZÁZEMÍ
 - V1.08 ŠKOLNÍ BUFET
 - V1.09 ŠATNA
 - V1.10 ŠATNA - SKŘÍNKY
 - V1.11 KANCELÁŘ
 - V1.12 SOCIÁLNÍ ZAŘÍZENÍ
 - V1.13 KLUBOVNA/STUDOVNA
 - V1.14 STUDOVNA
 - V1.15 KONFERENČNÍ MÍSTNOST
 - V1.16 ZÁZEMÍ - KUCHYŇKA
 - V1.17 OBCHOD (PŘ.PAPÍRICTVÍ)
 - V1.18 ZÁZEMÍ OBCHODŮ
 - V1.19 OBCHOD (PŘ.TISKÁRNA)
 - V1.20 OBCHOD (PŘ.KNIHKUPECTVÍ)
 - V1.21 OBCHOD

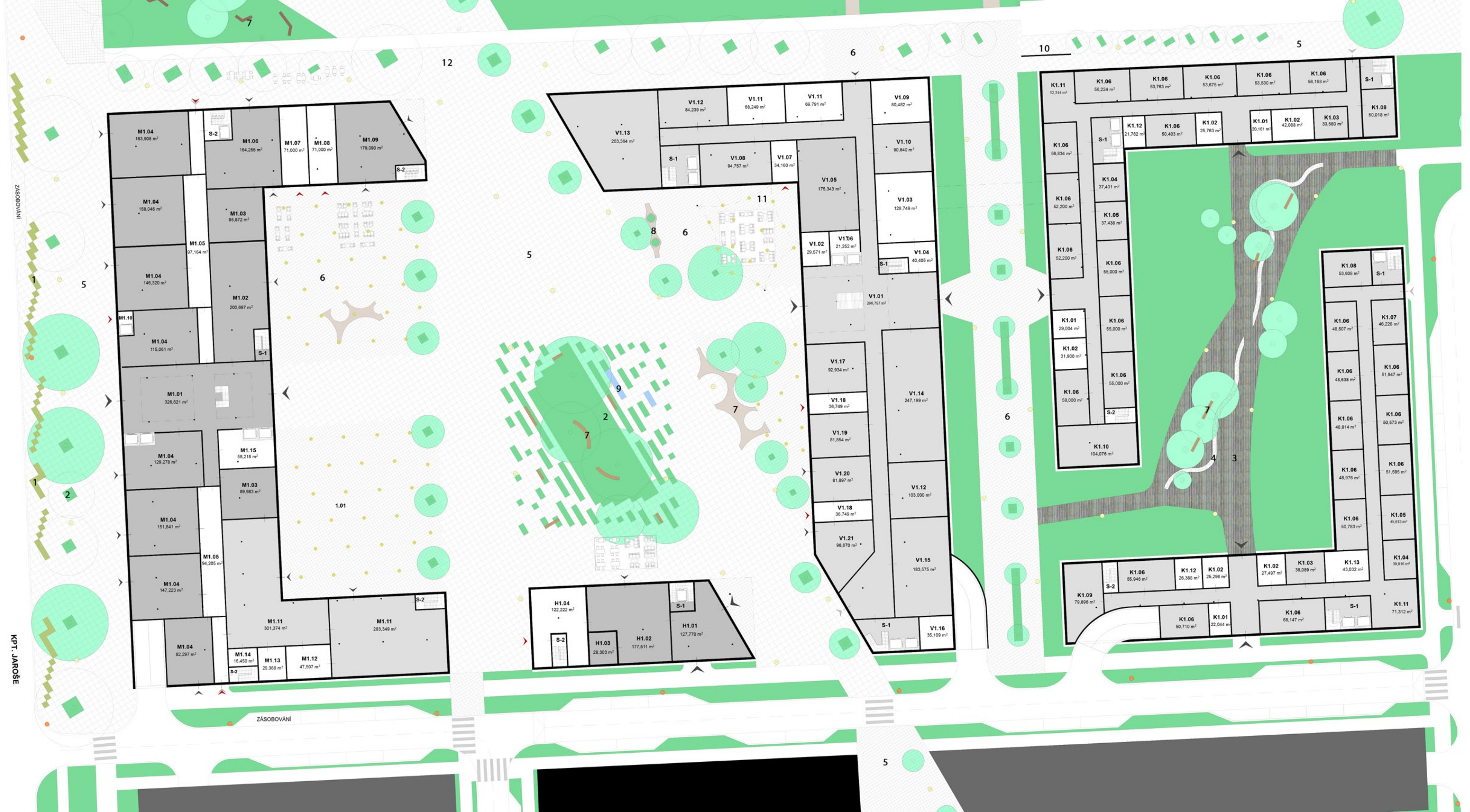
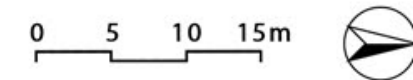
- VYSOKOŠKOLSKÉ KOLEJE
- K1.01 RECEPCE
 - K1.02 KANCELÁŘ
 - K1.03 SOCIÁLNÍ ZAŘÍZENÍ
 - K1.04 PRÁDELNA
 - K1.05 SUŠARNA
 - K1.06 DVA POKOJE SE SOCIÁLNÍM ZAŘÍZENÍM
 - K1.07 JEDEN POKOJ SE SOCIÁLNÍM ZAŘÍZENÍM
 - K1.08 SPOLEČENSKÁ MÍSTNOST
 - K1.09 SPORTOVNÍ MÍSTNOST
 - K1.10 PROMÍTACÍ MÍSTNOST
 - K1.11 SPOLEČENSKÝ PROSTOR
 - K1.12 SKLAD, ÚKLID
 - K1.13 SKLAD

- HOTEL
- H1.01 VSTUPNÍ HALA SE ZÁDVEŘÍM A RECEPCÍ
 - H1.02 RESTAURACE
 - H1.03 SOCIÁLNÍ ZAŘÍZENÍ
 - H1.04 ZÁZEMÍ RESTAURACE-KUCHYŇE

- VEŘEJNÉ PŘÍSTUPNÉ PROSTORY
- OMEZENÉ PŘÍSTUPNÉ PROSTORY (STUDENTI, UBYTOVANÍ)
- PROSTORY NEPŘÍSTUPNÉ VEŘEJNOSTI (ZÁZEMÍ)

- STÁVAJÍCÍ STROMY
- NOVÉ NAVRŽENÉ STROMY
- STÁVAJÍCÍ OSVĚTLENÍ - OSVĚTLENÍ HLAVNÍ KOMUNIKACE KPT.JAROŠE
- NOVÁ OSVĚTLENÍ - OSVĚTLENÍ KOMUNIKACÍ, VÝŠKA 7-10M
- NOVÁ OSVĚTLENÍ - OSVĚTLENÍ PĚŠÍCH TRAS, VÝŠKA MAX. 5-6,5M (SPECIFIKACE VIZ. SCHEMA OSVĚTLENÍ)
- NOVÉ OSVĚTLENÍ - LAMPIONOVÉ OSVĚTLENÍ „INTIMNÍCH POKOJŮ“ NA NÁMĚSTÍ, ZAVĚŠENÉ NA PŘEVISOVÝCH LANECH
- HLAVNÍ VSTUPY
- VEDLEJŠÍ VSTUPY (DO OBCHODŮ, VSTUPY PRO UČITELE)
- VSTUPY PRO ZAMĚSTNANCE - ÚNIKOVÉ VSTUPY
- ZÁSOBOVÁNÍ

- 1.01 VENKOVNÍ VÝSTAVNÍ PROSTOR
- 1 VYSOKÉ OKRASNÉ TRÁVY - PŘÍRODNÍ BARIÉRA MEZI CHODNÍKEM A SILNICÍ
- 2 NÍZKÝ TRÁVNÍK
- 3 DŘEVĚNÝ POVRCH
- 4 KAMENNÝ POVRCH
- 5 BETONOVÁ DLAŽBA 1x1M
- 6 BETONOVÁ DLAŽBA 0,5x0,5M
- 7 DŘEVĚNÝ MOBILIÁR K SEZENÍ - LAVIČKY
- 8 DŘEVĚNÁ LAVICE S KVĚTINÁČÍ
- 9 VODNÍ PLOCHA
- 10 POMNÍK OBĚTÍ OKUPACE
- 11 MEMBRÁNOVÉ ZASTŘEŠENÍ
- 12 INFORMAČNÍ SYSTÉM VYRYT DO DLAŽDIC



LEGENDA

- VEREJNĚ PŘÍSTUPNÉ PROSTORY
- OMEZENĚ PŘÍSTUPNÉ PROSTORY (STUDENTI, UBYTOVANÍ)
- PROSTORY NEPŘÍSTUPNÉ VEREJNOSTI (ZÁZEMÍ, POKOJE STUDENTŮ)

- S-1 HLAVNÍ SCHODIŠTĚ
- S-2 NOUZOVÉ SCHODIŠTĚ

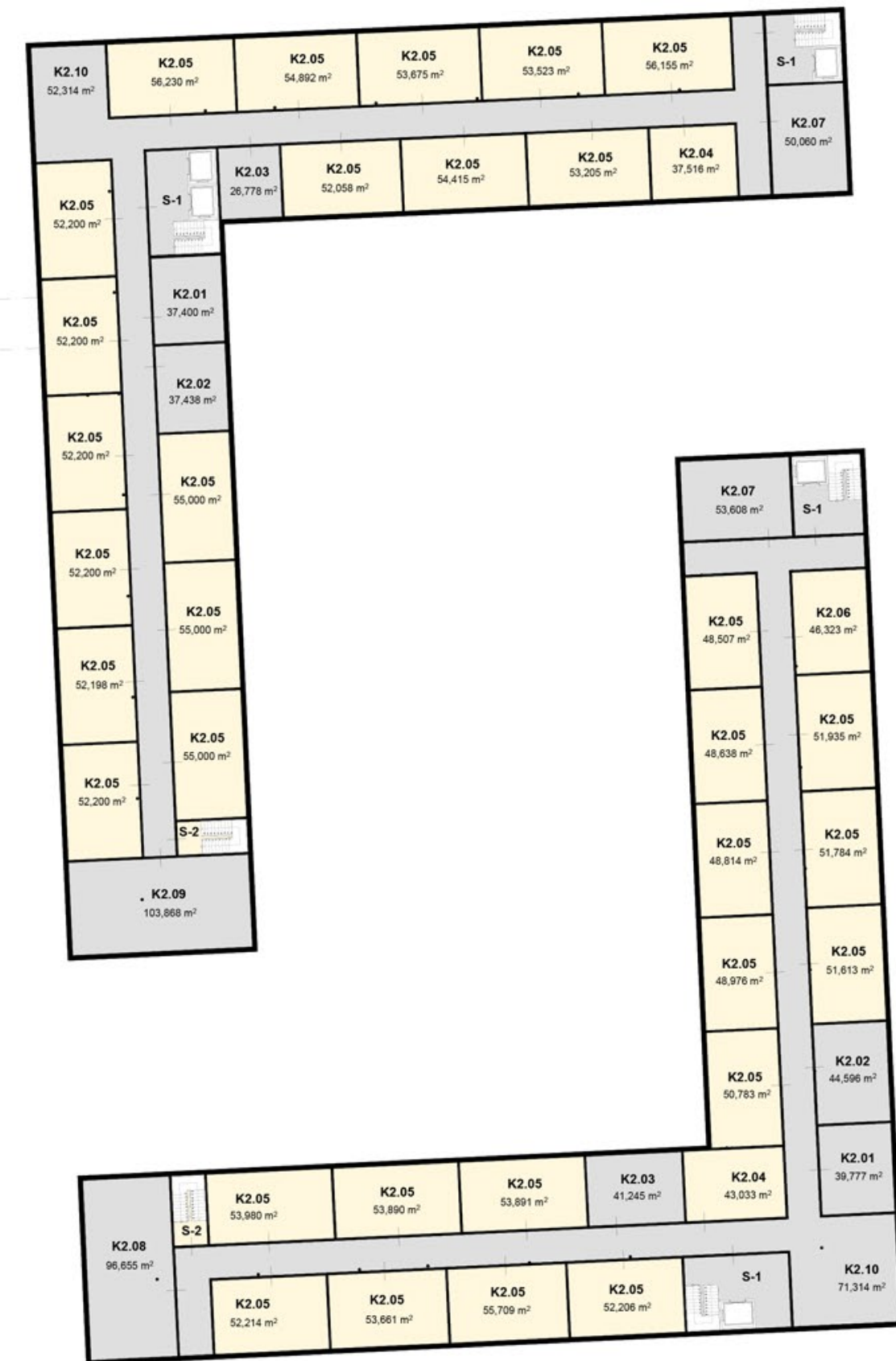
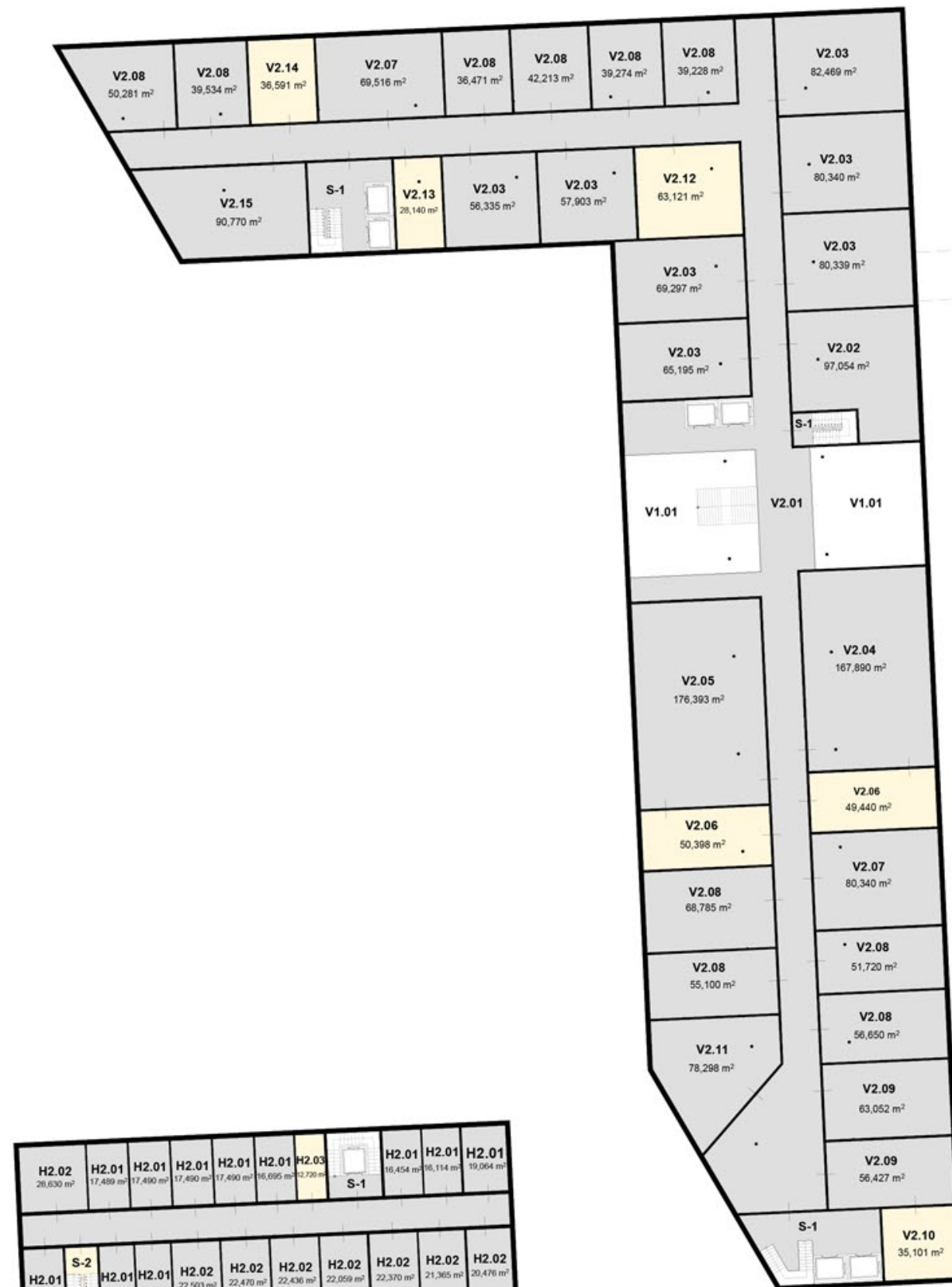
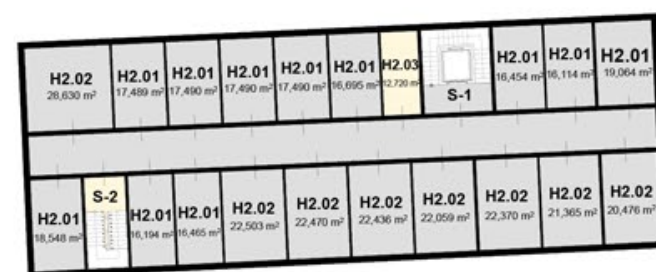
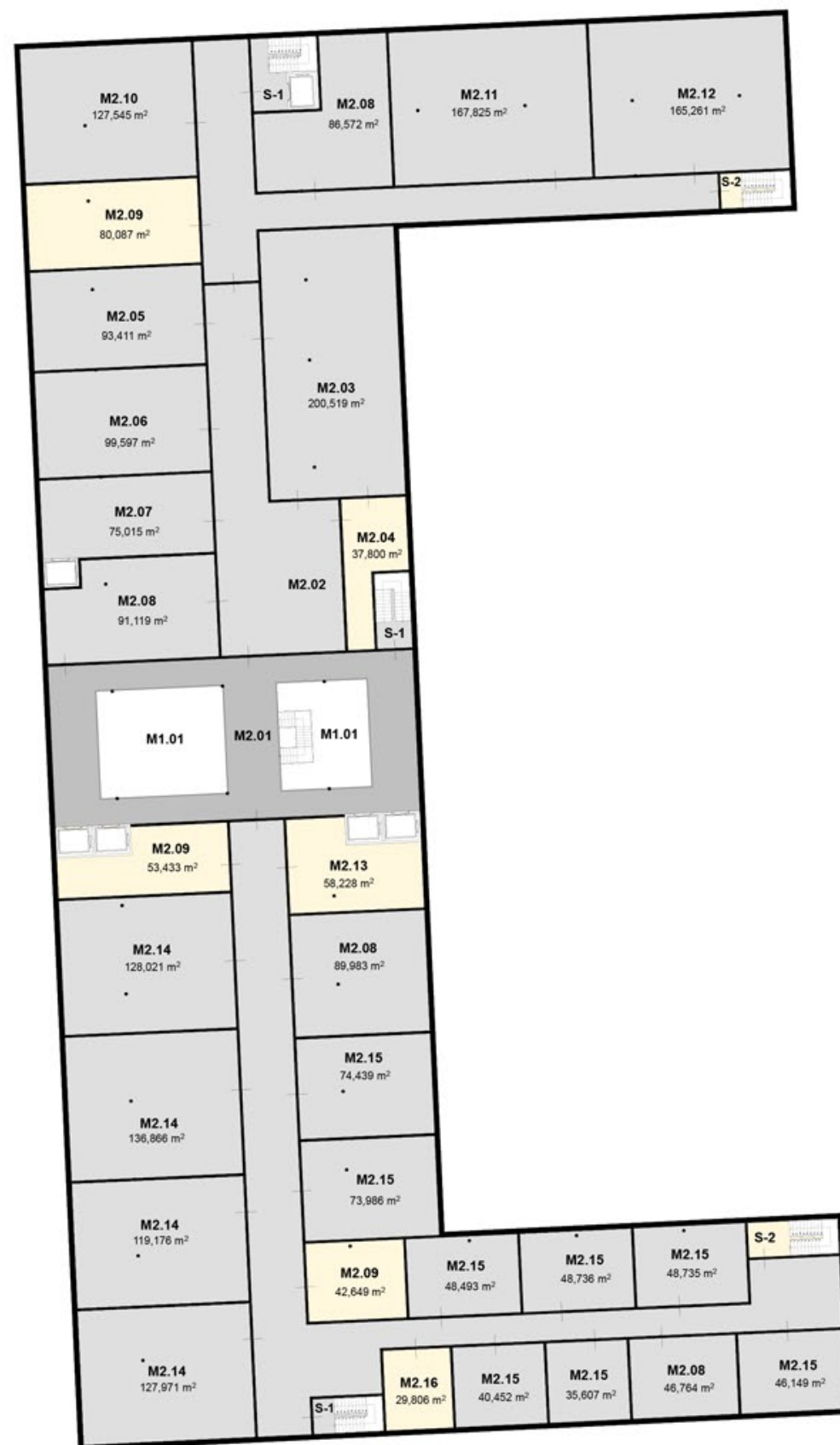
- MULTIFUNKČNÍ DŮM
- M1.01 VSTUPNÍ ATRIUM
 - M2.01 OCHOZ NAD ATRIEM (PROPOJOVACÍ MŮSTEK)
 - M2.02 DOLNÍ PŘÍSAĽI-KAVÁRNA/BAR
 - M2.03 VELKÝ SÁL
 - M2.04 ZÁZEMÍ SÁLU A PŘÍSAĽI
 - M2.05 MALÝ SÁL 1
 - M2.06 MALÝ SÁL 2
 - M2.07 ŠATNA
 - M2.08 SOCIÁLNÍ ZAŘÍZENÍ
 - M2.09 SKLAD
 - M2.10 VÝSTAVNÍ PROSTORY
 - M2.11 PŘEDNÁŠKOVÝ SÁL 1
 - M2.12 PŘEDNÁŠKOVÝ SÁL 2
 - M2.13 TECHNICKÉ ZÁZEMÍ
 - M2.14 KONFERENČNÍ SÁL
 - M2.15 KANCELÁŘ
 - M2.16 KUCHYŇKA

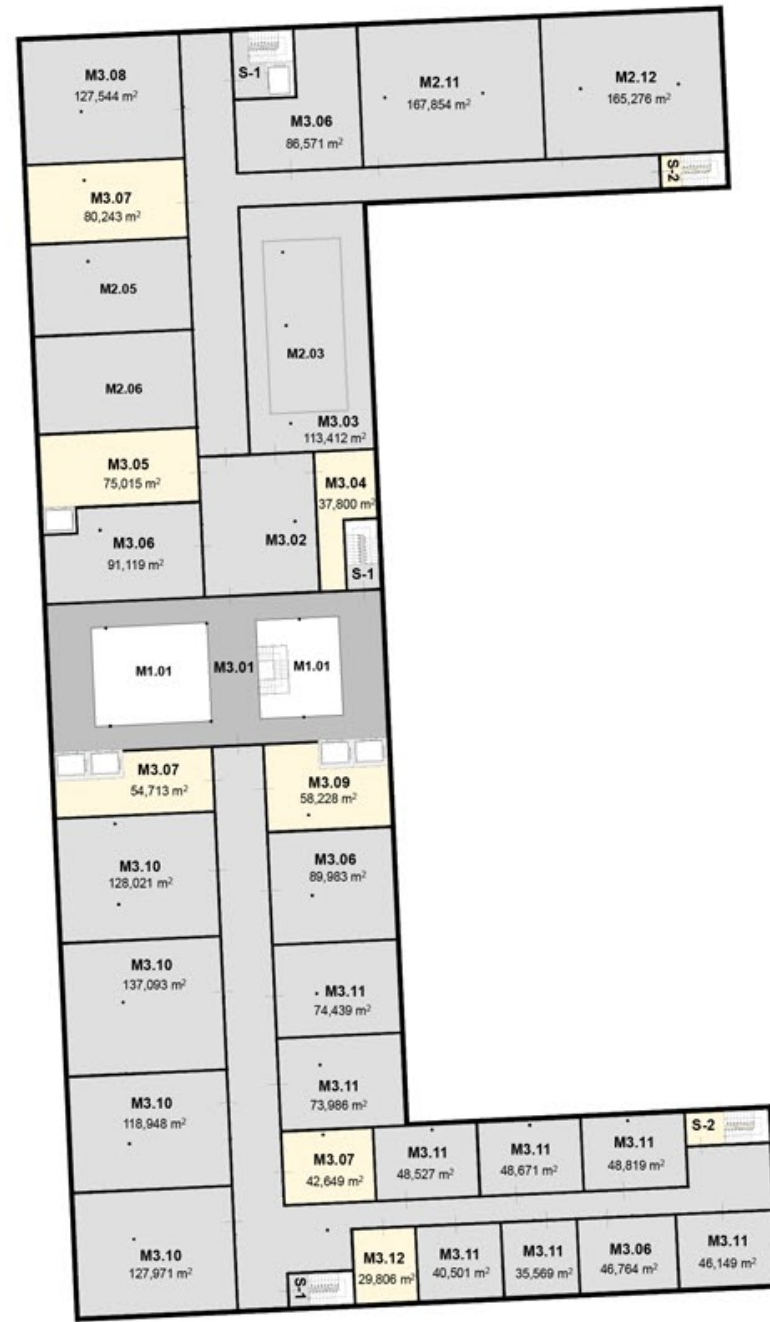
- VYSOKÁ ŠKOLA
- V1.01 VSTUPNÍ ATRIUM
 - V2.01 PROPOJOVACÍ MŮSTEK
 - V2.02 POČÍTAČOVÁ UČEBNA
 - V2.03 UČEBNA
 - V2.04 POSLUCHÁRNA 1
 - V2.05 POSLUCHÁRNA 2
 - V2.06 ZÁZEMÍ
 - V2.07 SOCIÁLNÍ ZAŘÍZENÍ
 - V2.08 KANCELÁŘ
 - V2.09 PRACOVNA VĚDECKÉHO PERSONÁLU
 - V2.10 LABORATOR
 - V2.11 KLUBOVNA
 - V2.12 KUCHYŇKA, SKLAD
 - V2.13 TECHNICKÁ MÍSTNOST
 - V2.14 SKLAD, ÚKLID
 - V2.15 KONFERENČNÍ MÍSTNOST

- VYSOKOŠKOLSKÁ KOLEJ
- K2.01 PRÁDELNA
 - K2.02 SUŠÁRNA
 - K2.03 SOCIÁLNÍ ZAŘÍZENÍ
 - K2.04 SKLAD, ÚKLID
 - K2.05 DVA POKOJE SE SOCIÁLNÍM ZAŘÍZENÍM
 - K2.06 JEDEN POKOJ SE SOCIÁLNÍM ZAŘÍZENÍM
 - K2.07 POČÍTAČOVÁ MÍSTNOST
 - K2.08 PROMÍTACÍ PROSTOR
 - K2.09 SPORTOVNÍ MÍSTNOST
 - K2.10 SPOLEČENSKÝ PROSTOR

- HOTEL
- H2.01 JEDNOLŮŽKOVÝ POKOJ
 - H2.02 DVOJLŮŽKOVÝ POKOJ
 - H2.03 SKLAD, ÚKLID

0 5 10 15m



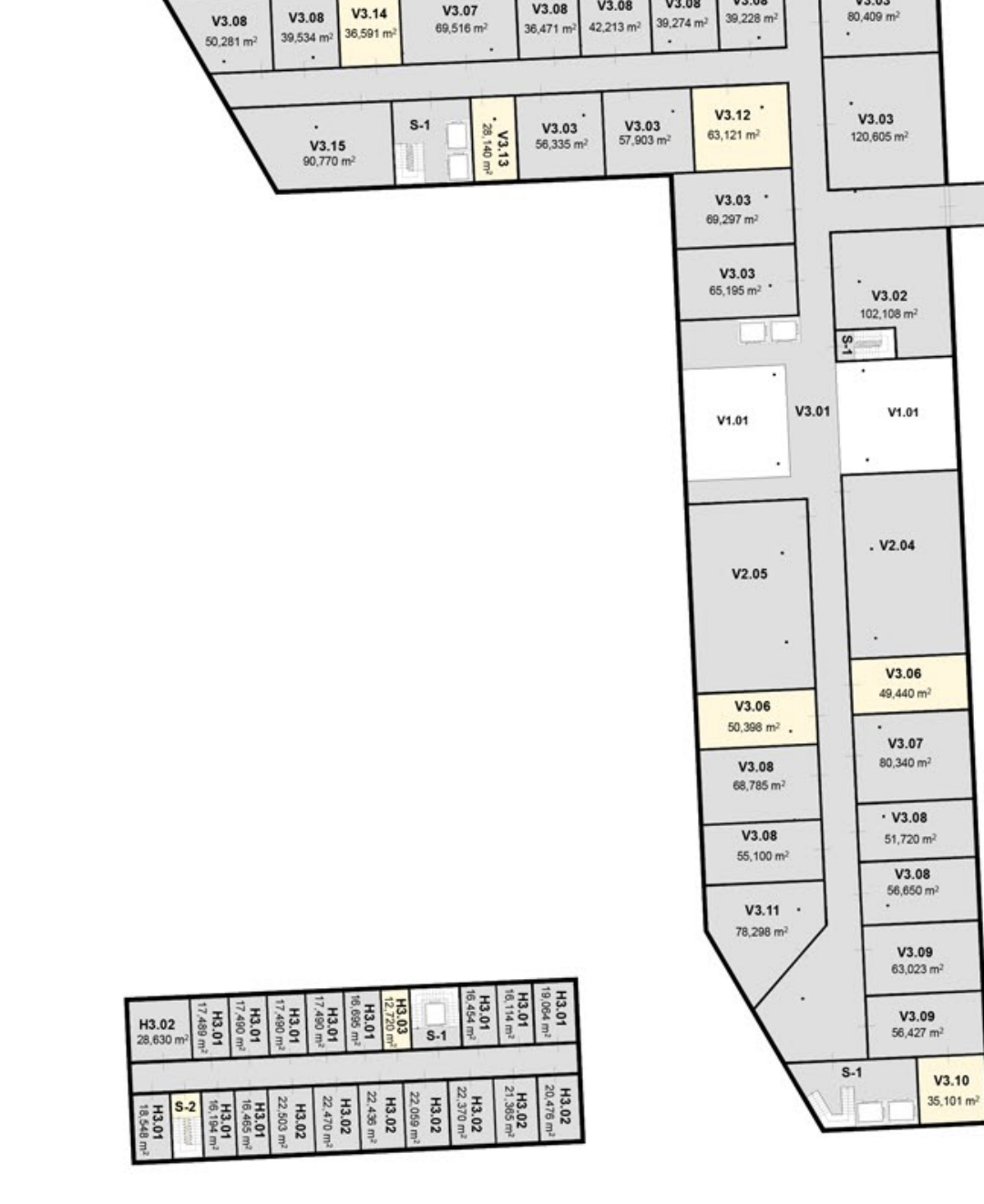


H3.02	28,000 m ²	H3.01	17,489 m ²	H3.03	16,404 m ²	H3.04	16,404 m ²	H3.05	16,404 m ²	H3.06	16,404 m ²	H3.07	16,404 m ²	H3.08	16,404 m ²	H3.09	16,404 m ²	H3.10	16,404 m ²	H3.11	16,404 m ²	H3.12	16,404 m ²	H3.13	16,404 m ²	H3.14	16,404 m ²	H3.15	16,404 m ²	H3.16	16,404 m ²	H3.17	16,404 m ²	H3.18	16,404 m ²	H3.19	16,404 m ²	H3.20	16,404 m ²	H3.21	16,404 m ²	H3.22	16,404 m ²	H3.23	16,404 m ²	H3.24	16,404 m ²	H3.25	16,404 m ²	H3.26	16,404 m ²	H3.27	16,404 m ²	H3.28	16,404 m ²	H3.29	16,404 m ²	H3.30	16,404 m ²	H3.31	16,404 m ²	H3.32	16,404 m ²	H3.33	16,404 m ²	H3.34	16,404 m ²	H3.35	16,404 m ²	H3.36	16,404 m ²	H3.37	16,404 m ²	H3.38	16,404 m ²	H3.39	16,404 m ²	H3.40	16,404 m ²	H3.41	16,404 m ²	H3.42	16,404 m ²	H3.43	16,404 m ²	H3.44	16,404 m ²	H3.45	16,404 m ²	H3.46	16,404 m ²	H3.47	16,404 m ²	H3.48	16,404 m ²	H3.49	16,404 m ²	H3.50	16,404 m ²	H3.51	16,404 m ²	H3.52	16,404 m ²	H3.53	16,404 m ²	H3.54	16,404 m ²	H3.55	16,404 m ²	H3.56	16,404 m ²	H3.57	16,404 m ²	H3.58	16,404 m ²	H3.59	16,404 m ²	H3.60	16,404 m ²	H3.61	16,404 m ²	H3.62	16,404 m ²	H3.63	16,404 m ²	H3.64	16,404 m ²	H3.65	16,404 m ²	H3.66	16,404 m ²	H3.67	16,404 m ²	H3.68	16,404 m ²	H3.69	16,404 m ²	H3.70	16,404 m ²	H3.71	16,404 m ²	H3.72	16,404 m ²	H3.73	16,404 m ²	H3.74	16,404 m ²	H3.75	16,404 m ²	H3.76	16,404 m ²	H3.77	16,404 m ²	H3.78	16,404 m ²	H3.79	16,404 m ²	H3.80	16,404 m ²	H3.81	16,404 m ²	H3.82	16,404 m ²	H3.83	16,404 m ²	H3.84	16,404 m ²	H3.85	16,404 m ²	H3.86	16,404 m ²	H3.87	16,404 m ²	H3.88	16,404 m ²	H3.89	16,404 m ²	H3.90	16,404 m ²	H3.91	16,404 m ²	H3.92	16,404 m ²	H3.93	16,404 m ²	H3.94	16,404 m ²	H3.95	16,404 m ²	H3.96	16,404 m ²	H3.97	16,404 m ²	H3.98	16,404 m ²	H3.99	16,404 m ²	H3.100	16,404 m ²
-------	-----------------------	-------	-----------------------	-------	-----------------------	-------	-----------------------	-------	-----------------------	-------	-----------------------	-------	-----------------------	-------	-----------------------	-------	-----------------------	-------	-----------------------	-------	-----------------------	-------	-----------------------	-------	-----------------------	-------	-----------------------	-------	-----------------------	-------	-----------------------	-------	-----------------------	-------	-----------------------	-------	-----------------------	-------	-----------------------	-------	-----------------------	-------	-----------------------	-------	-----------------------	-------	-----------------------	-------	-----------------------	-------	-----------------------	-------	-----------------------	-------	-----------------------	-------	-----------------------	-------	-----------------------	-------	-----------------------	-------	-----------------------	-------	-----------------------	-------	-----------------------	-------	-----------------------	-------	-----------------------	-------	-----------------------	-------	-----------------------	-------	-----------------------	-------	-----------------------	-------	-----------------------	-------	-----------------------	-------	-----------------------	-------	-----------------------	-------	-----------------------	-------	-----------------------	-------	-----------------------	-------	-----------------------	-------	-----------------------	-------	-----------------------	-------	-----------------------	-------	-----------------------	-------	-----------------------	-------	-----------------------	-------	-----------------------	-------	-----------------------	-------	-----------------------	-------	-----------------------	-------	-----------------------	-------	-----------------------	-------	-----------------------	-------	-----------------------	-------	-----------------------	-------	-----------------------	-------	-----------------------	-------	-----------------------	-------	-----------------------	-------	-----------------------	-------	-----------------------	-------	-----------------------	-------	-----------------------	-------	-----------------------	-------	-----------------------	-------	-----------------------	-------	-----------------------	-------	-----------------------	-------	-----------------------	-------	-----------------------	-------	-----------------------	-------	-----------------------	-------	-----------------------	-------	-----------------------	-------	-----------------------	-------	-----------------------	-------	-----------------------	-------	-----------------------	-------	-----------------------	-------	-----------------------	-------	-----------------------	-------	-----------------------	-------	-----------------------	-------	-----------------------	-------	-----------------------	-------	-----------------------	-------	-----------------------	-------	-----------------------	-------	-----------------------	-------	-----------------------	-------	-----------------------	--------	-----------------------

LEGENDA
 S-1 HLAVNÍ SCHODIŠTĚ
 S-2 NOUZOVE SCHODIŠTĚ

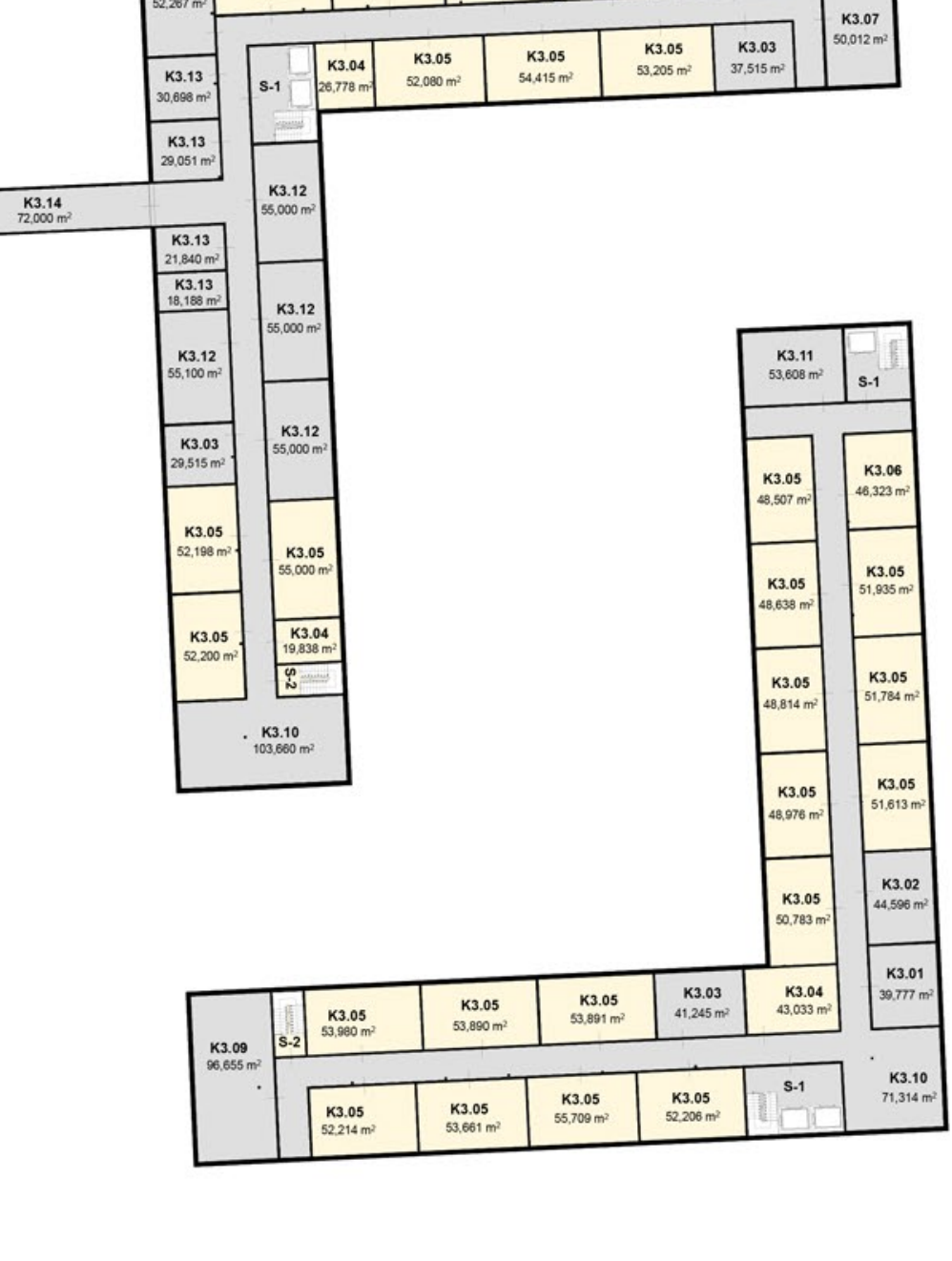
VEREJNĚ PŘÍSTUPNÉ PROSTORY
 OMEZENĚ PŘÍSTUPNÉ PROSTORY (STUDENTI, UBYTOVÁNÍ)
 PROSTORY NEPŘÍSTUPNÉ VEŘEJNOSTI (ZÁZEMÍ, POKOJE STUDENTŮ)

MULTIFUNKČNÍ DŮM
 M1.01 VSTUPNÍ ATRIUM
 M2.03 VELKÝ SÁL
 M2.05 MALÝ SÁL 1
 M2.06 MALÝ SÁL 2



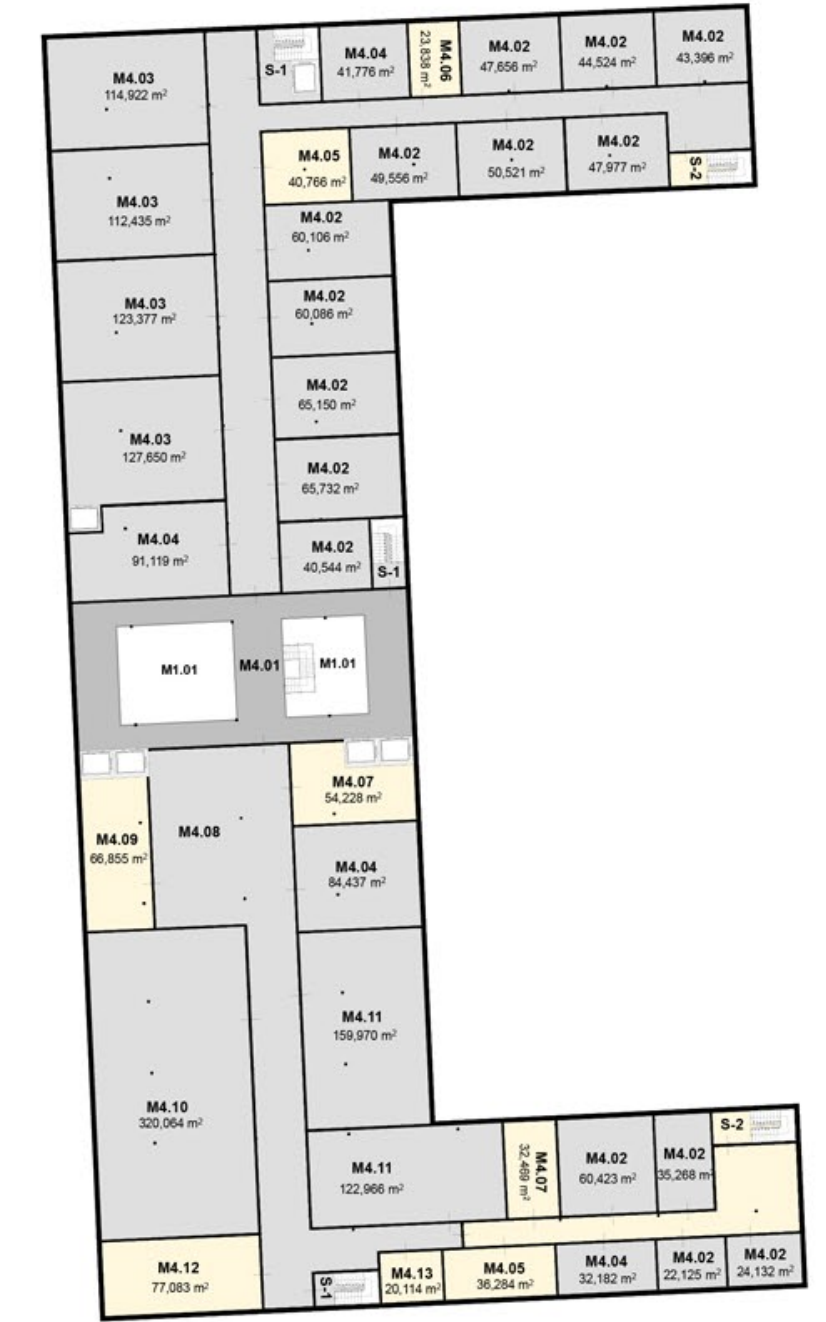
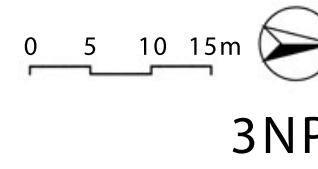
M2.11 PŘEDNÁŠKOVÝ SÁL 1
 M2.12 PŘEDNÁŠKOVÝ SÁL 2
 M3.01 OCHOZ NAD ATRIEM (PROPOJOVACÍ MŮSTEK)
 M3.02 HORNÍ PŘÍSAĚI-KAVÁRNA/BAR
 M3.03 OCHOZ NAD VELKÝM SÁLEM
 M3.04 ZÁZEMÍ SÁLU A PŘÍSAĚI
 M3.05 ŠATNA
 M3.06 SOCIÁLNÍ ZAŘÍZENÍ
 M3.07 SKLAD
 M3.08 VÝSTAVNÍ PROSTORY
 M3.09 TECHNICKÉ ZÁZEMÍ/ÚKLID
 M3.10 KONFERENČNÍ SÁL
 M3.11 KANCELÁŘ
 M3.12 KUCHYŇKA

VYSOKÁ ŠKOLA
 V1.01 VSTUPNÍ ATRIUM
 V2.04 POSLUCHÁRNA 1
 V2.05 POSLUCHÁRNA 2
 V3.01 PROPOJOVACÍ MŮSTEK
 V3.02 POČÍTAČOVÁ UČEBNA
 V3.03 UČEBNA
 V3.04 ZÁZEMÍ SÁLU A PŘÍSAĚI
 V3.05 UČEBNA
 V3.06 ZÁZEMÍ
 V3.07 SOCIÁLNÍ ZAŘÍZENÍ
 V3.08 KANCELÁŘ
 V3.09 PRACOVNA VĚDECKÉHO PERSONÁLU
 V3.10 LABORÁTOR
 V3.11 KLUBOVNA
 V3.12 KUCHYŇKA, SKLAD
 V3.13 TECHNICKÁ MÍSTNOST



V3.14 SKLAD, ÚKLID
 V3.15 KONFERENČNÍ MÍSTNOST

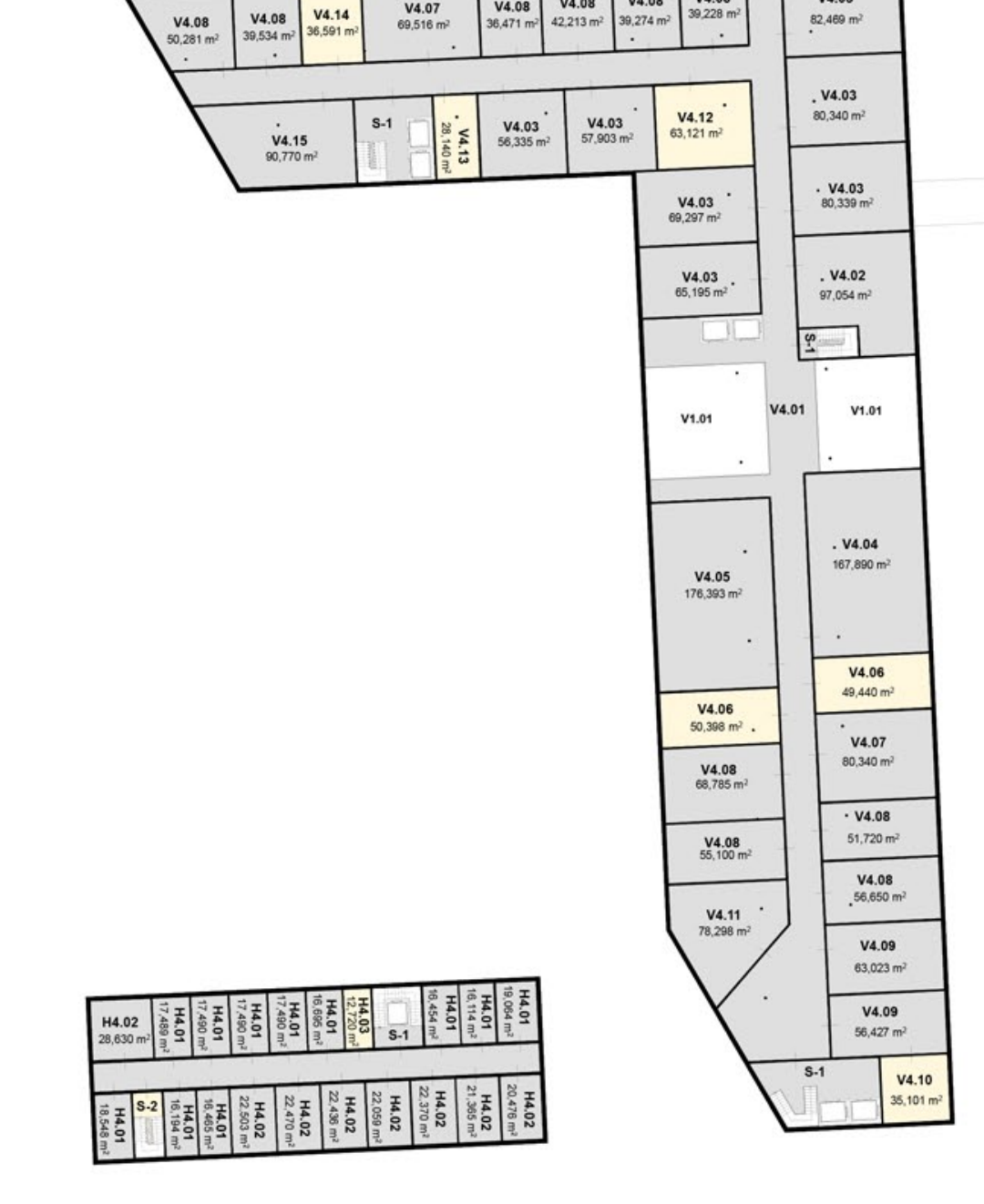
VYSOKOŠKOLSKÁ KOLEJ
 K3.01 PRADELNA
 K3.02 SUŠÁRNA
 K3.03 SOCIÁLNÍ ZAŘÍZENÍ
 K3.04 SKLAD, ÚKLID
 K3.05 DVA POKOJE SE SOCIÁLNÍM ZAŘÍZENÍM
 K3.06 JEDEN POKOJ SE SOCIÁLNÍM ZAŘÍZENÍM
 K3.07 POČÍTAČOVÁ MÍSTNOST
 K3.08 PROMÍTAČÍ PROSTOR
 K3.09 SPORTOVNÍ MÍSTNOST
 K3.10 SPOLEČENSKÝ PROSTOR
 K3.11 SPOLEČENSKÁ MÍSTNOST
 K3.12 UČEBNA
 K3.13 KANCELÁŘ
 K3.14 PROPOJOVACÍ MŮSTEK



LEGENDA
 S-1 HLAVNÍ SCHODIŠTĚ
 S-2 NOUZOVE SCHODIŠTĚ

VEREJNĚ PŘÍSTUPNÉ PROSTORY
 OMEZENĚ PŘÍSTUPNÉ PROSTORY (STUDENTI, UBYTOVÁNÍ)
 PROSTORY NEPŘÍSTUPNÉ VEŘEJNOSTI (ZÁZEMÍ, POKOJE STUDENTŮ)

MULTIFUNKČNÍ DŮM
 M1.01 VSTUPNÍ ATRIUM
 M4.01 OCHOZ NAD ATRIEM (PROPOJOVACÍ MŮSTEK)
 M4.02 KANCELÁŘ
 M4.03 KONFERENČNÍ SÁL
 M4.04 SOCIÁLNÍ ZAŘÍZENÍ
 M4.05 SKLAD
 M4.06 KUCHYŇKA
 M4.07 TECHNICKÉ ZÁZEMÍ
 M4.08 POKLADNÝ KINA
 M4.09 ZÁZEMÍ KINA - POKLADEN
 M4.10 VELKÝ KINOSÁL
 M4.11 MALÝ KINOSÁL
 M4.12 ŠATNA
 M4.13 ÚKLID



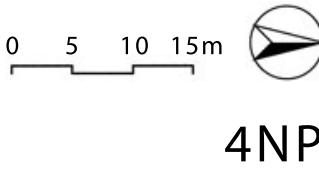
V4.14 SKLAD, ÚKLID
 V4.15 KONFERENČNÍ MÍSTNOST

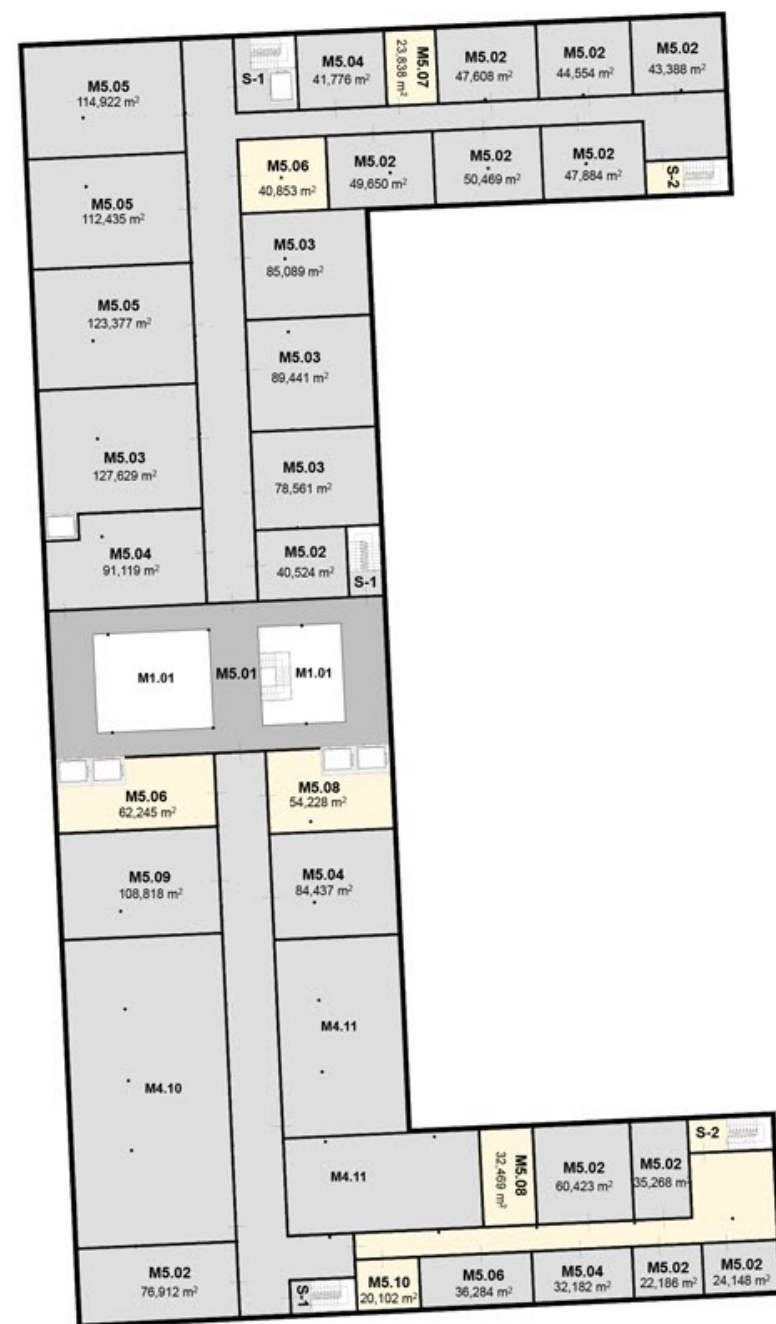
VYSOKÁ ŠKOLA
 V1.01 VSTUPNÍ ATRIUM
 V4.01 PROPOJOVACÍ MŮSTEK
 V4.02 POČÍTAČOVÁ UČEBNA
 V4.03 UČEBNA
 V4.04 POSLUCHÁRNA 1
 V4.05 POSLUCHÁRNA 2
 V4.06 ZÁZEMÍ
 V4.07 SOCIÁLNÍ ZAŘÍZENÍ
 V4.08 KANCELÁŘ
 V4.09 PRACOVNA VĚDECKÉHO PERSONÁLU
 V4.10 LABORÁTOR
 V4.11 MALÝ KINOSÁL
 V4.12 KUCHYŇKA, SKLAD
 V4.13 TECHNICKÁ MÍSTNOST



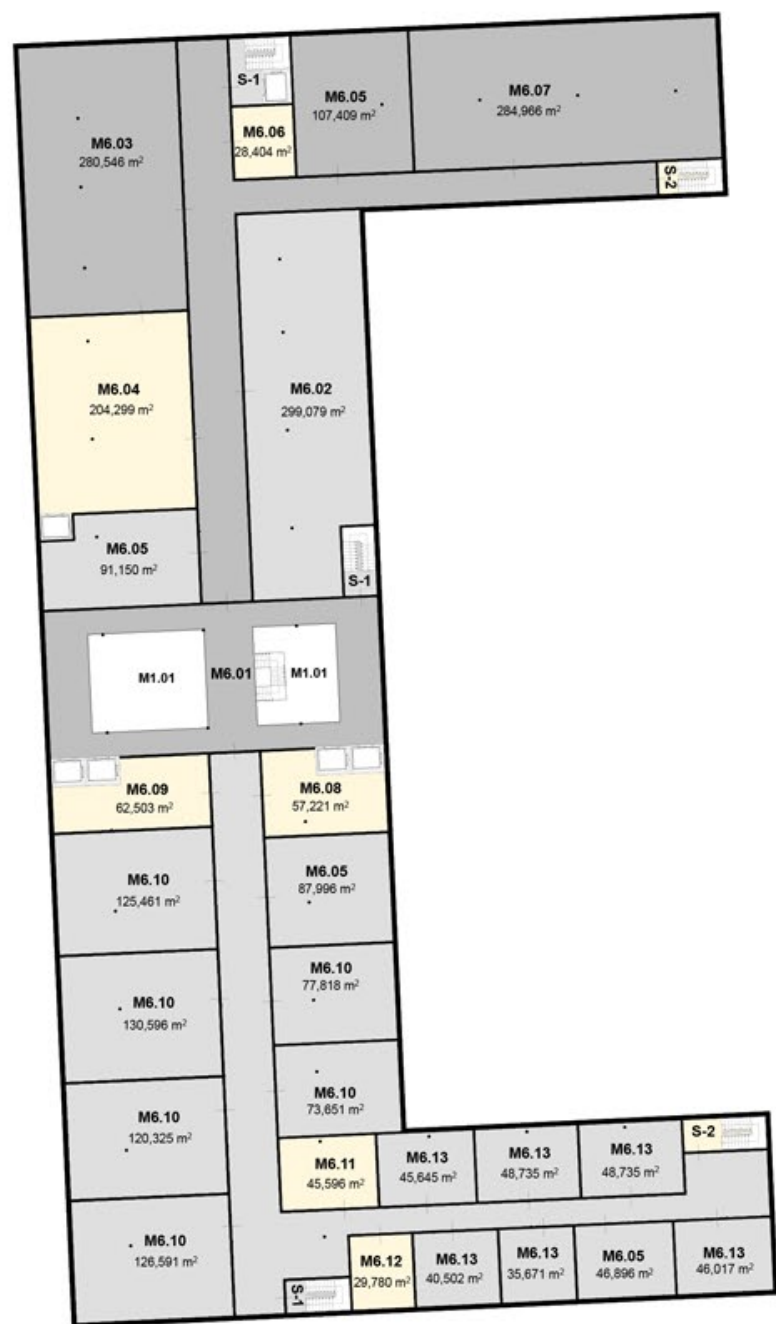
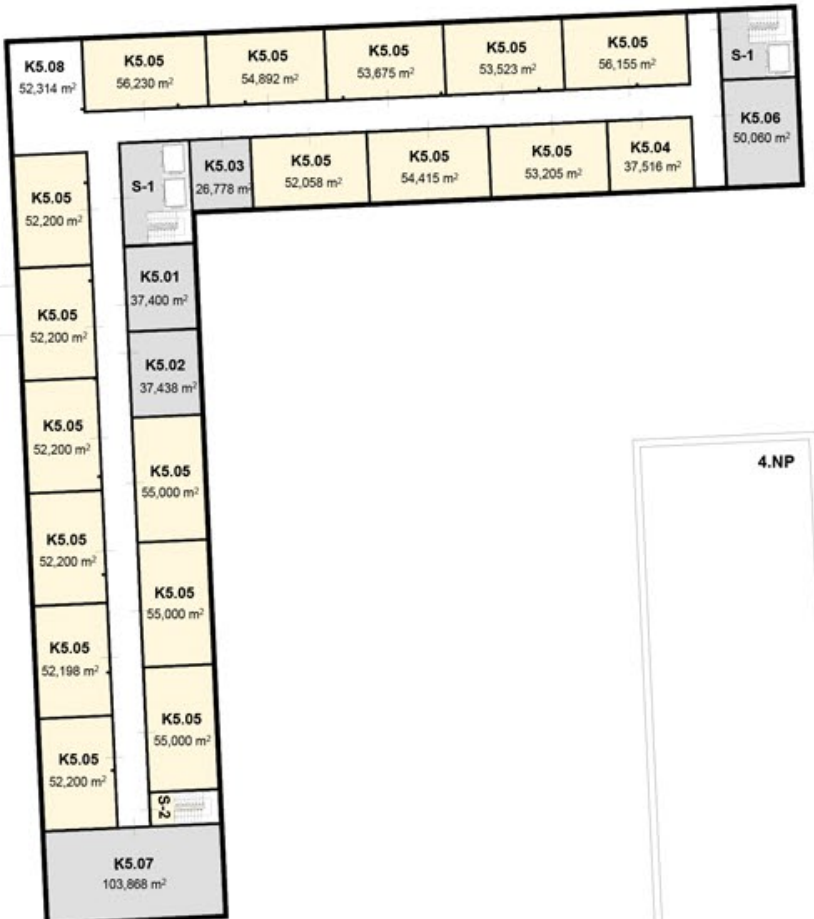
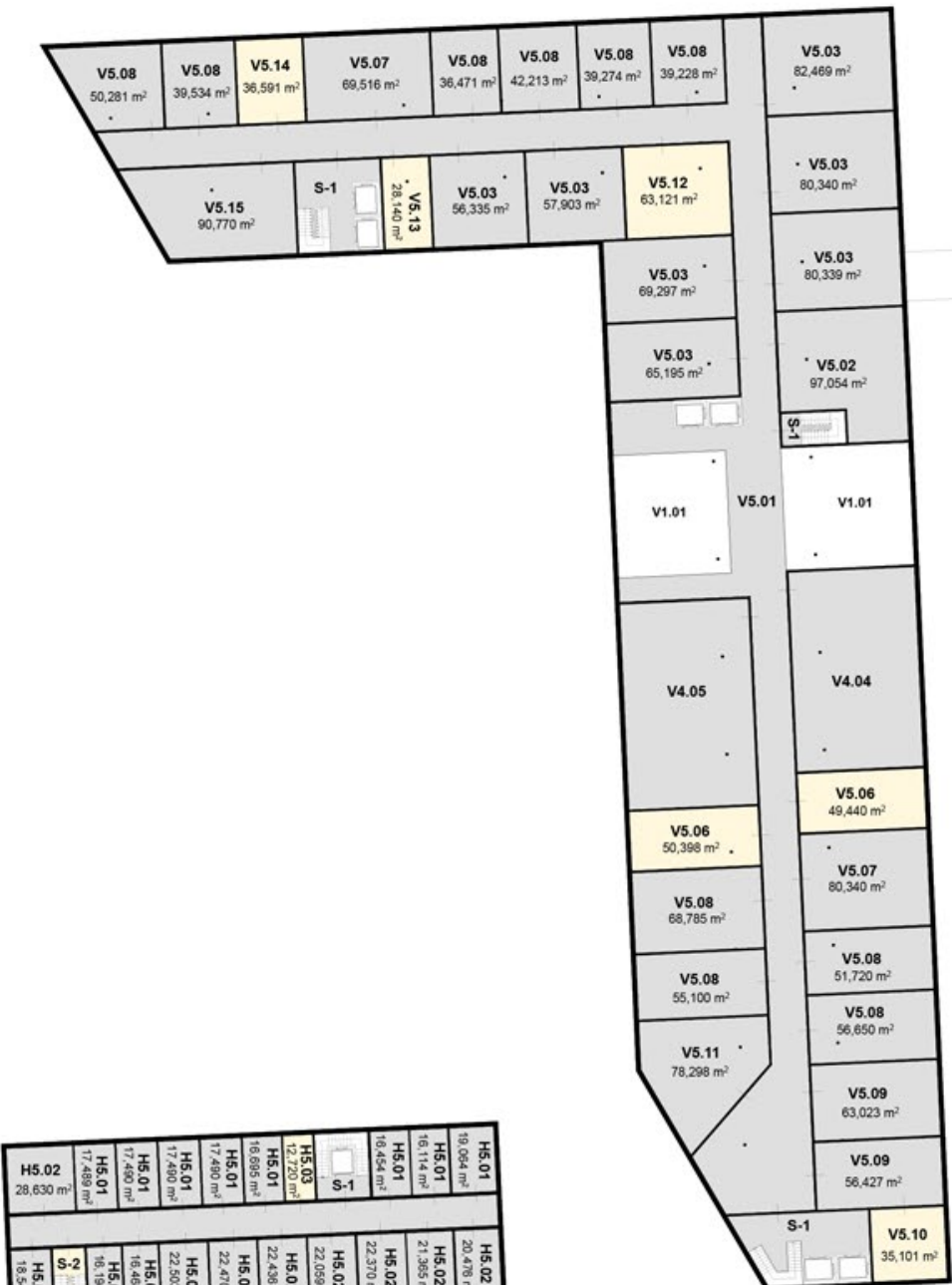
K4.08 SKLAD, ÚKLID
 K4.09 KONFERENČNÍ MÍSTNOST

VYSOKOŠKOLSKÁ KOLEJ
 K4.01 PRADELNA
 K4.02 SUŠÁRNA
 K4.03 SOCIÁLNÍ ZAŘÍZENÍ
 K4.04 SKLAD, ÚKLID
 K4.05 DVA POKOJE SE SOCIÁLNÍM ZAŘÍZENÍM
 K4.06 JEDEN POKOJ SE SOCIÁLNÍM ZAŘÍZENÍM
 K4.07 POČÍTAČOVÁ MÍSTNOST
 K4.08 PROMÍTAČÍ PROSTOR
 K4.09 SPORTOVNÍ MÍSTNOST
 K4.10 SPOLEČENSKÝ PROSTOR
 K4.11 SPOLEČENSKÁ MÍSTNOST





H5.02	28,830 m²	H5.01	17,489 m²	H5.03	22,489 m²	H5.04	35,288 m²
H5.05	20,870 m²	H5.06	21,865 m²	H5.07	22,210 m²	H5.08	22,210 m²
H5.09	21,386 m²	H5.10	22,210 m²	H5.11	22,210 m²	H5.12	22,210 m²
H5.13	22,210 m²	H5.14	22,210 m²	H5.15	22,210 m²	H5.16	22,210 m²
H5.17	22,210 m²	H5.18	22,210 m²	H5.19	22,210 m²	H5.20	22,210 m²
H5.21	22,210 m²	H5.22	22,210 m²	H5.23	22,210 m²	H5.24	22,210 m²
H5.25	22,210 m²	H5.26	22,210 m²	H5.27	22,210 m²	H5.28	22,210 m²
H5.29	22,210 m²	H5.30	22,210 m²	H5.31	22,210 m²	H5.32	22,210 m²
H5.33	22,210 m²	H5.34	22,210 m²	H5.35	22,210 m²	H5.36	22,210 m²
H5.37	22,210 m²	H5.38	22,210 m²	H5.39	22,210 m²	H5.40	22,210 m²



H6.06	133,008 m²	H6.04	46,594 m²	H6.05	65,876 m²	H6.01	36,438 m²	H6.02	46,977 m²
H6.07	20,870 m²	H6.08	21,865 m²	H6.09	22,210 m²	H6.10	22,210 m²	H6.11	22,210 m²
H6.12	21,386 m²	H6.13	22,210 m²	H6.14	22,210 m²	H6.15	22,210 m²	H6.16	22,210 m²
H6.17	22,210 m²	H6.18	22,210 m²	H6.19	22,210 m²	H6.20	22,210 m²	H6.21	22,210 m²
H6.22	22,210 m²	H6.23	22,210 m²	H6.24	22,210 m²	H6.25	22,210 m²	H6.26	22,210 m²
H6.27	22,210 m²	H6.28	22,210 m²	H6.29	22,210 m²	H6.30	22,210 m²	H6.31	22,210 m²
H6.32	22,210 m²	H6.33	22,210 m²	H6.34	22,210 m²	H6.35	22,210 m²	H6.36	22,210 m²
H6.37	22,210 m²	H6.38	22,210 m²	H6.39	22,210 m²	H6.40	22,210 m²	H6.41	22,210 m²
H6.42	22,210 m²	H6.43	22,210 m²	H6.44	22,210 m²	H6.45	22,210 m²	H6.46	22,210 m²
H6.47	22,210 m²	H6.48	22,210 m²	H6.49	22,210 m²	H6.50	22,210 m²	H6.51	22,210 m²



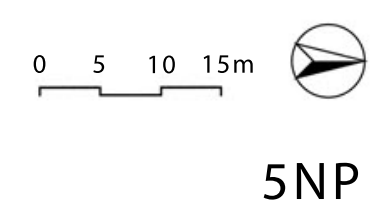
- LEGENDA**
- S-1 Hlavní schodiště
 - S-2 Nouzové schodiště
 - Veřejně přístupné prostory
 - Omezeně přístupné prostory (studenti, ubytování)
 - Prostory nepřístupné veřejnosti (zázemí, pokoje studentů)

- MULTIFUNKČNÍ DŮM**
- M1.01 Vstupní atrium
 - M5.01 Ochoz nad atriem (propoovací můstek)
 - M5.02 Kancelář
 - M5.03 Klubovna
 - M5.04 Sociální zařízení
 - M5.05 Vzdělávací místnost
 - M5.06 Sklad
 - M5.07 Kuchynka
 - M5.08 Technické zázemí
 - M5.09 Konferenční sál
 - M5.10 Úklid

- VYSOKÁ ŠKOLA**
- V1.01 Vstupní atrium
 - V4.04 Posluchárna 1
 - V4.05 Posluchárna 2
 - V5.01 Propoovací můstek
 - V5.02 Počítačová učebna
 - V5.03 Učebna
 - V5.06 Zázemí
 - V5.07 Sociální zařízení
 - V5.08 Kancelář
 - V5.09 Pracovna vědeckého personálu
 - V5.10 Laboratoř
 - V5.11 Klubovna
 - V5.12 Kuchynka, sklad
 - V5.13 Technická místnost

- VYSOKOŠKOLSKÁ KOLEJ**
- K5.01 Prádelna
 - K5.02 Sušárna
 - K5.03 Sociální zařízení
 - K5.04 Sklad, úklid
 - K5.05 Dva pokoje se sociálním zařízením
 - K5.06 Počítačová místnost
 - K5.07 Promítací prostor
 - K5.08 Společenský prostor

- HOTEL**
- H5.01 Jednolůžkový pokoj
 - H5.02 Dvoulůžkový pokoj
 - H5.03 Sklad, úklid

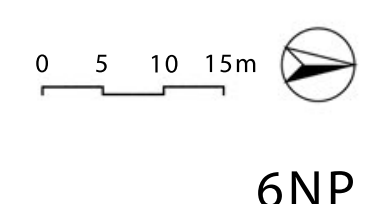


5NP

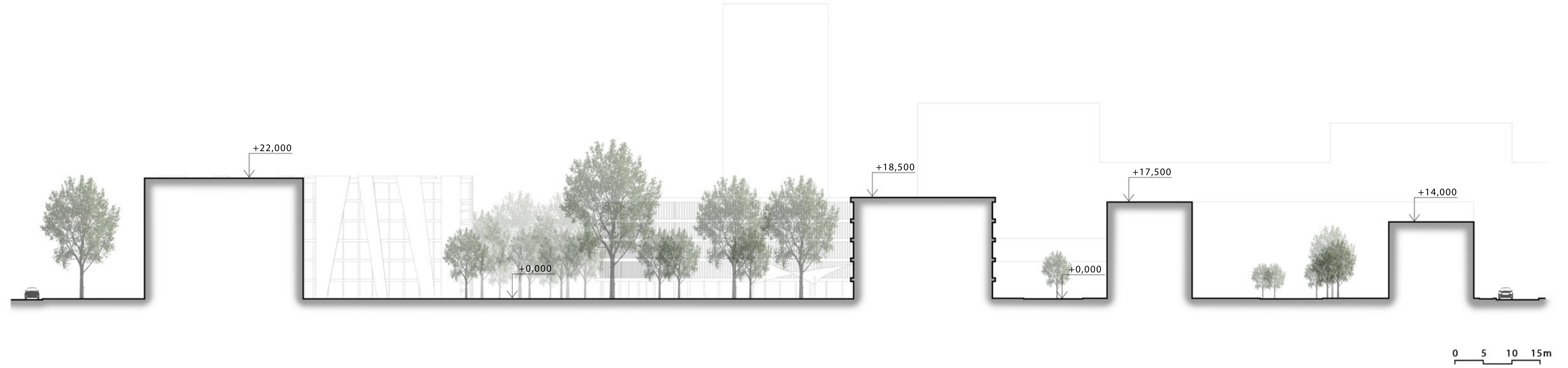
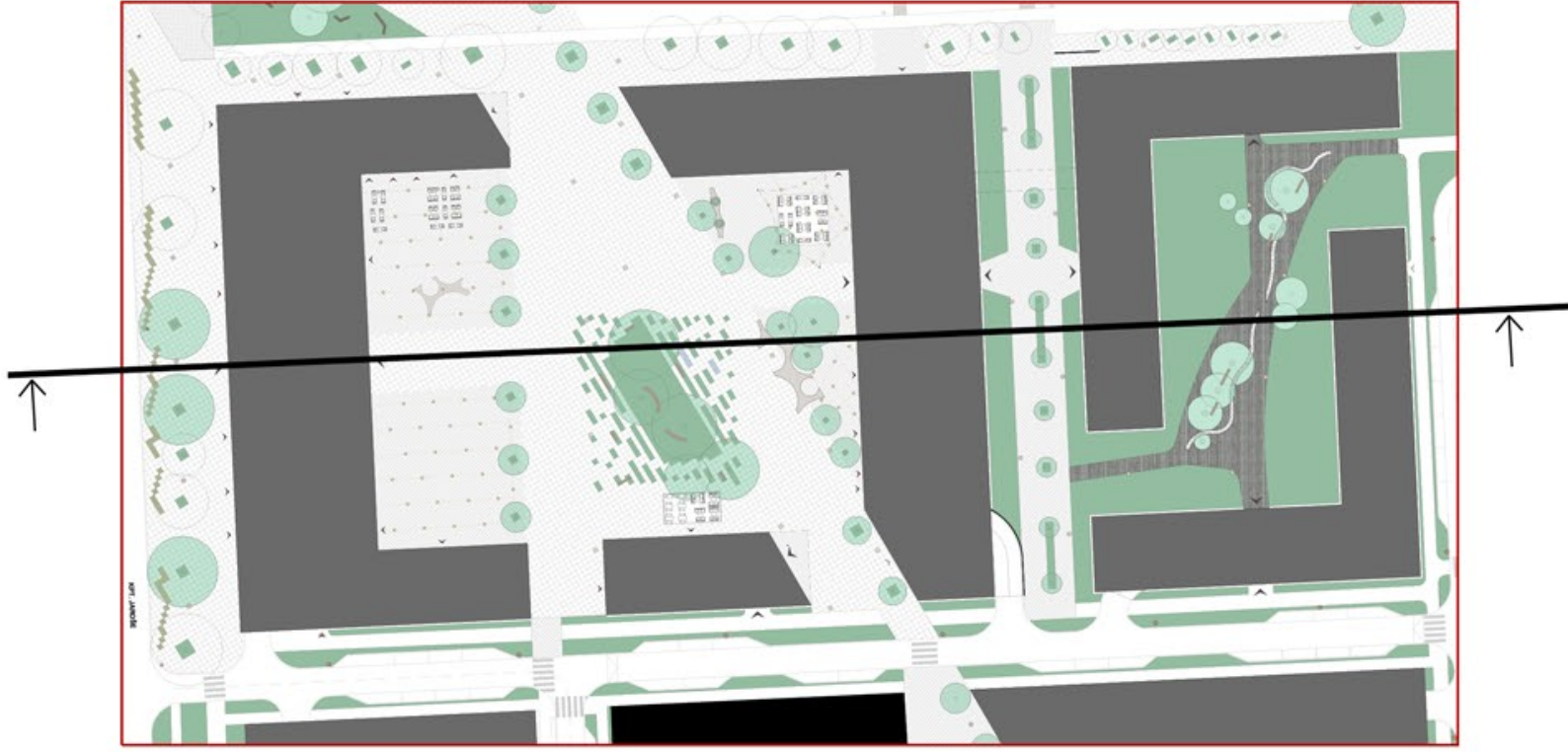
- LEGENDA**
- S-1 Hlavní schodiště
 - S-2 Nouzové schodiště
 - Veřejně přístupné prostory
 - Omezeně přístupné prostory (studenti, ubytování)
 - Prostory nepřístupné veřejnosti (zázemí)

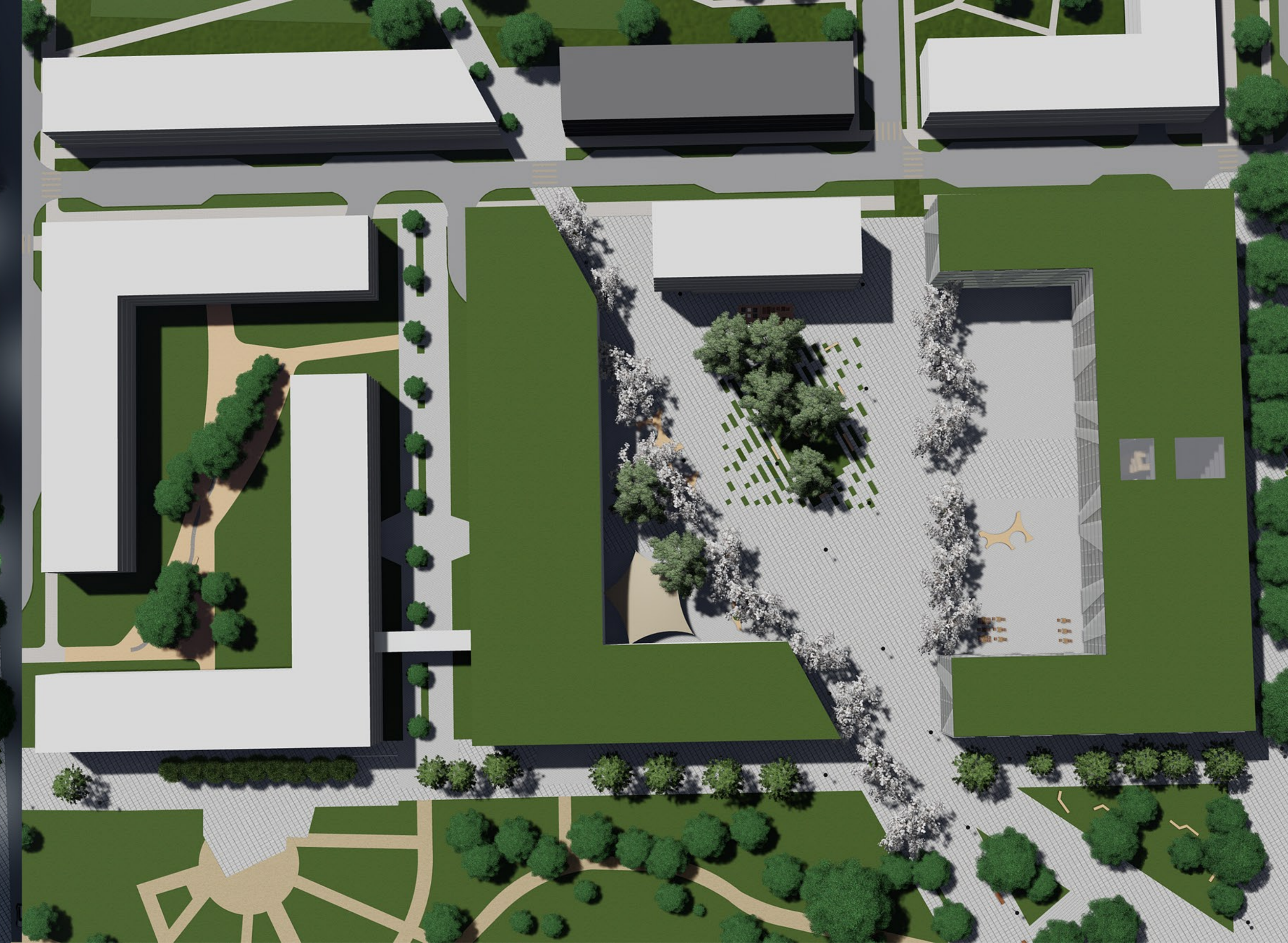

- MULTIFUNKČNÍ DŮM**
- M1.01 Vstupní atrium
 - M6.01 Ochoz nad atriem (propoovací můstek)
 - M6.02 Fitness, wellness
 - M6.03 Restaurace
 - M6.04 Zázemí restaurace
 - M6.05 Sociální zařízení
 - M6.06 Úklid
 - M6.07 Zábavní dětské centrum
 - M6.08 Technické zázemí
 - M6.09 Sklad
 - M6.10 Pronajímatelný prostor (atelier)
 - M6.11 Sklad, úklid
 - M6.12 Kuchynka
 - M6.13 Kancelář

- HOTEL**
- H6.01 Kancelář
 - H6.02 Konferenční místnost
 - H6.03 Úklid
 - H6.04 Technické zázemí
 - H6.05 Šatny, WC, koupelny
 - H6.06 Wellness, fitness



6NP





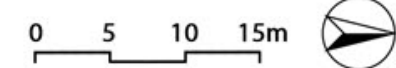
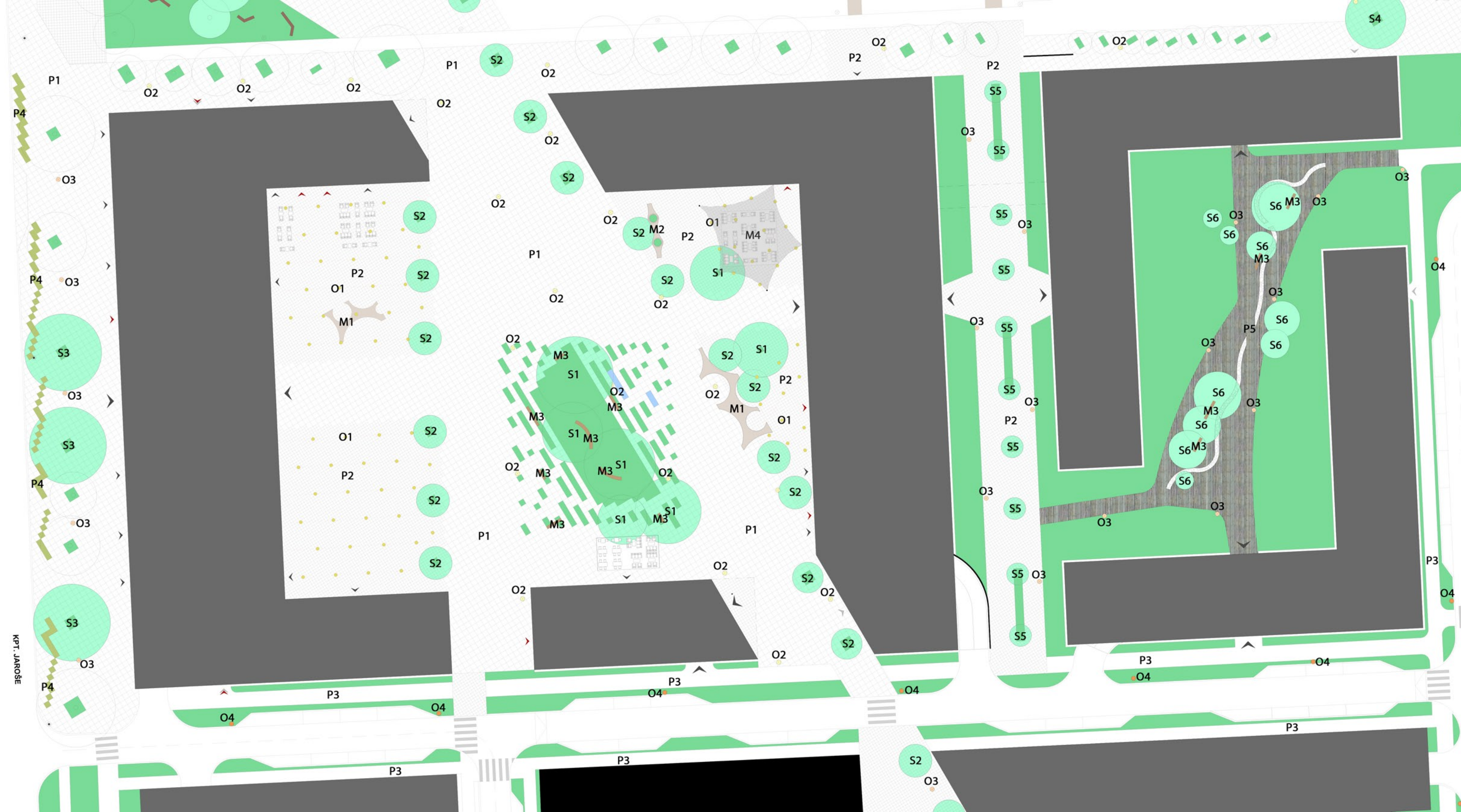
LEGENDA NOVÝCH PRVKŮ PARTERU

P1 - P5 SKLADBY POVRCHŮ

M1 - M3 SKLADBY MOBILIÁRE

O1 - O4 SKLADBY OSVĚTLENÍ

S1 - S6 SKLADBY STROMŮ






M1 1.TYP SEZENÍ
- DŘEVENÁ VELKOROZMĚROVÁ LAVICE

- ZAJÍMAVÝ PRVEK URČENÝ PRO
ODPOČINEK, SEZENÍ POPŘ. LEŽENÍ




M2 2.TYP SEZENÍ
- DŘEVENÁ LAVICE S KVĚTINÁČE

- MOBILIÁŘ SPOJUJÍCÍ SEZENÍ SPOLU
S PRVKEM ZELENĚ, KTERÝ PROSTŘEDÍ
ZPŘÍJEMŇUJE



P1 VELKOFORMÁTOVÁ BETONOVÁ
DLAŽBA
- 1 x 1 M
- VÝŠKA 160 MM

- DLAŽBA PRO REPREZENTATIVNÍ
PROSTORY
- PODPORUJE DŮLEŽITOST PROSTORU



P2 VELKOFORMÁTOVÁ BETONOVÝ DLAŽBA
- 0,5 x 0,5 M
- VÝŠKA 120 MM

- POUŽITA MEZI VELKOFORMÁTOVOU DLAŽBU
(1x1M) PRO FUNKCI ZDŮRAZNĚNÍ ZMĚNY
FUNKCE PROSTORU NA INTIMNEJŠÍ ČÁST
NÁMĚSTÍ



P4 VYSOKÉ OKRASNÉ TRÁVY
- NAVRŽENÉ ZEJMÉNA PRO ODDĚLENÍ PROSTORŮ,
ODDĚLENÍ SILNICE OD CHODNÍKU



P3 SKLADEBNÁ DLAŽBA
- ARCHIA
- BEŽNÝ VÝŠKA : 20-35M
- BEŽNÝ ŠÍŘKA : 16-26M

- DLAŽBA NAVRŽENÁ PRO OSTATNÍ PĚŠÍ
KOMUNIKACE, CHODNÍKY PODÉL
SILNIC



M3 3.TYP SEZENÍ
- DŘEVENÁ LAVICE
- V RŮZNÝCH FORMÁCH:
PRAVIDELNÉ, DO OBLOKU, ...

- DŘEVENÝ MOBILIÁŘ PRO ZACHOVÁNÍ
PŘÍRODNÍHO RÁZU



P5 DŘEVENÁ PLOCHA S KAMENNÝM
PRVKEM A SEZENÍM

- TENTO PRVEK POUŽIT PRO PROSTOR
AREÁLU VYSOKÉ ŠKOLY, KONKRÉTNĚ
VNITROBLOKU KOLEJÍ, KDE UTVÁŘÍ
PŘÍJEMNÝ PROSTOR PRO ODPOČINEK,
SEZENÍ, APOD.



01 PARKOVÉ OSVĚTLENÍ
- FIRMA: THORN
- TYP SVĚTLA: SYDRA F
- VÝŠKA: CCA 4M



02 ZAVĚŠENÉ „LAMPIONOVÉ“ OSVĚTLENÍ
- FIRMA: IKEA
- TYP SVĚTLA: SOLVINDEN
- ZAVĚŠENÉ NA PŘEVISOVÝCH LANECH
- INTIMNÍ OSVĚTLENÍ KOUTŮ NÁMĚSTÍ



03 ULIČNÍ OSVĚTLENÍ - PĚŠÍCH TRAS
- FIRMA: THORN
- TYP SVĚTLA: CITYSOUL GEN2 LARGE
- VÝŠKA: CCA 6M



04 ULIČNÍ OSVĚTLENÍ
- FIRMA: THORN
- TYP SVĚTLA: StyLED
- VÝŠKA: CCA 7M



DALŠÍ MOŽNOSTI ZAJÍMAVÉHO OSVĚTLENÍ NÁMĚSTÍ
- INTIMNĚJŠÍCH ČÁSTÍ


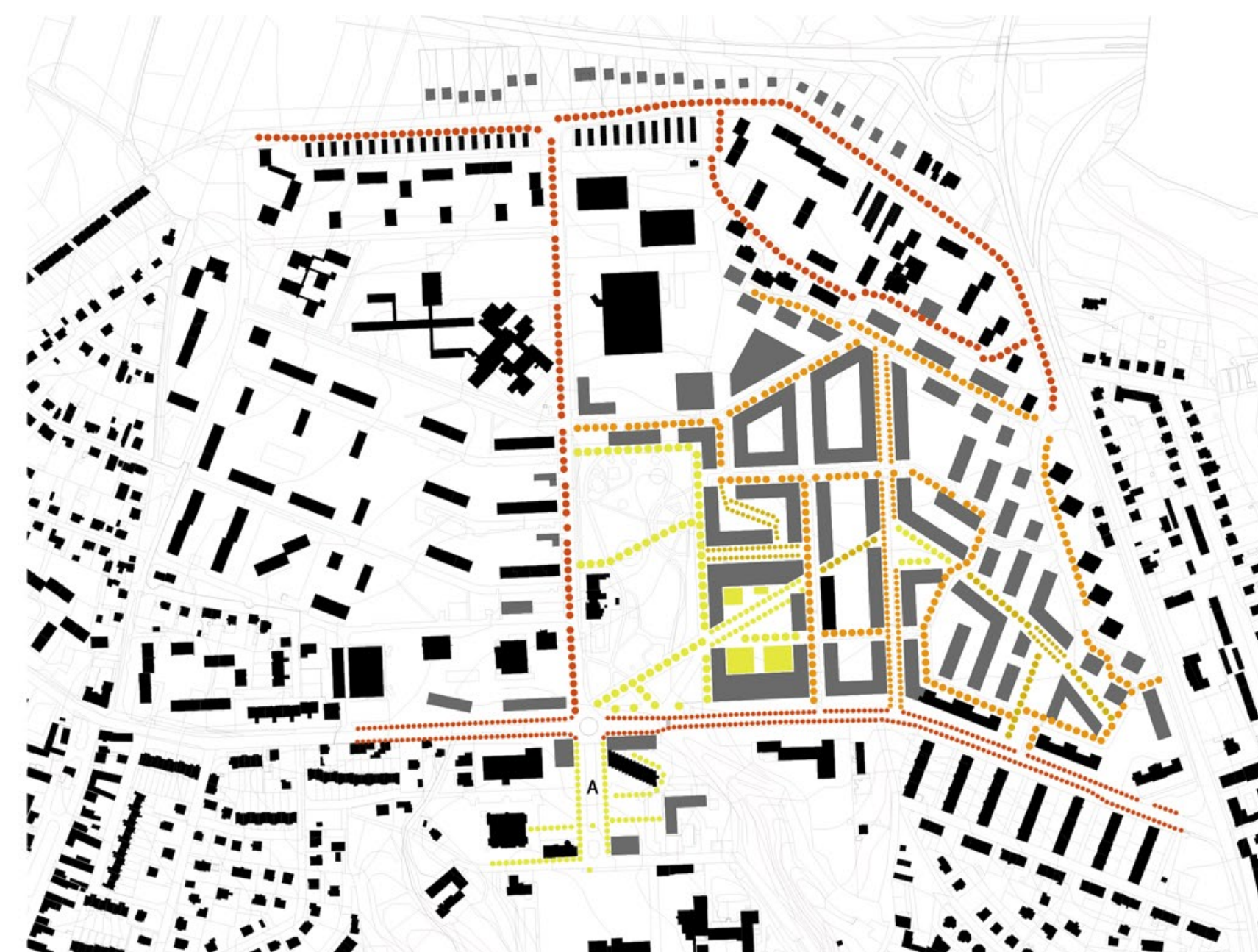


SCHÉMA OSVĚTLENÍ NOVÉ ZÁSTAVBY NAVAZUJE NA SYSTÉM OSVĚTLENÍ VE STÁVAJÍCÍCH ČÁSTECH TĚTO LOKALITY. SÍŤ OSVĚTLENÍ JE Tedy NAPOJENA NA STÁVAJÍCÍ SÍŤ VEŘEJNÉHO OSVĚTLENÍ. SVĚTLA V TĚTO LOKALITĚ JSEM ROZDĚLILA DO NĚKOLIK SKUPIN, NEJPRVE NA STÁVAJÍCÍ A NOVĚ NAVRŽENÉ. PONECHALA JSEM STÁVAJÍCÍ OSVĚTLENÍ HLAVNÍ ULICE KPT. JAROŠE, KTERÁ JE ŘEŠENA OBOUSTRANNĚ PO CCA 30 M A OSVĚTLUJE ZEJMĚNA PROSTOR KOMUNIKACE. DÁLE ZŮSTALO ZACHOVANÉ TAKÉ OSVĚTLENÍ ULICE VÁCLAVA SOUMARA, KDE JSOU SVĚTLA ROZMÍSTĚNA OPĚT S ROZTEČÍ CCA 30 M, ALE UŽ POUZE JEDNOSTRANNĚ, STRANA PARKU TAK ZŮSTÁVÁ NENARUŠENA SVĚTLY. STÁVAJÍCÍ OSVĚTLENÍ ZŮSTALO TAKÉ V SEVERNÍ A SEVEROVÝCHODNÍ ČÁSTI LOKALITY, KDE JSOU SVĚTLA OPĚT ROZMÍSTĚNA JEDNOSTRANNĚ.

JEDINÉ STÁVAJÍCÍ OSVĚTLENÍ BYLO ZMĚNĚNO V PŘEDPROSTORU AREÁLU NEMOCNICE, KDE JE NYNÍ OSVĚTLENÍ NEVÝRAZNÉ, VELMI NÍZKÉ, SPÍŠE URČENÉ PRO CHODCE NEŽ PRO OSVĚTLENÍ SILNICE. TOTO OSVĚTLENÍ TAK BYLO NAHRAZENO STEJNÝM OSVĚTELNÍM, JAKO JE NOVĚ NAVRŽENÉ OSVĚTLENÍ HLAVNÍHO NÁMĚSTÍ A PARKU (PARKOVÉ OSVĚTLENÍ), TOTO OSVĚTLENÍ ZŮSTÁVÁ VE STEJNÉM DUCHU, JE NÍZKÉ, SLOUŽÍ ZEJMĚNA CHODCŮM A MÁ SPÍŠE ZKLIDŇUJÍCÍ, REPREZENTUJÍCÍ FUNKCI KONEČNÉ ULICE.

NOVĚ NAVRŽENÁ ZÁSTAVBA MÁ TAKÉ NĚKOLIK TYPŮ OSVĚTLENÍ. ZEJMĚNA SE JEDNÁ O OSVĚTLENÍ HLAVNÍCH KOMUNIKACÍ, KDE ZAJIŠŤUJE NEJEN OSVĚTLENÍ KOMUNIKACE, ALE ZÁROVEŇ POMOCÍ KONZOLY TAKÉ OSVĚTLENÍ PRO CHODCE. DALŠÍM TYPEM JE OSVĚTLENÍ PĚŠÍCH KOMUNIKACÍ. TOTO OSVĚTLENÍ JE NÍŽŠÍ NEŽ OSVĚTLENÍ KOMUNIKACÍ, MÁ MENŠÍ INTENZITU S JEDNODUCHÝM DESIGNEM, ABY NEKONKUROVAL PROSTŘEDÍ. POSLEDNÍM TYPEM OSVĚTLENÍ JE PARKOVÉ, KTERÉ JE NAVRŽENO ZEJMĚNA PRO OSVĚTLENÍ NÁSTUPU PŘES PARK A DŮLEŽITÉ CESTY KOLEM PARKU, KTERÉ ZAJIŠŤUJÍ PŘÍSTUP K BUDOVÁM, DALŠÍ FUNKCÍ JE OSVĚTLENÍ PROSTORŮ NÁMĚSTÍ. NA NÁMĚSTÍ JE KROMĚ TOHOTO OSVĚTLENÍ NAVRŽENO POUŽITÍ JINÉHO TYPU, A TO LAMPIONOVÉHO, KTERÉ BY MĚLO ZAJISTIT ZAJÍMAVOST TOHOTO PROSTORU, PŘÍJEMNÉ A INTIMNÍ VEČERNÍ PROSTŘEDÍ.



- LEGENDA**
- STÁVAJÍCÍ OSVĚTLENÍ KOMUNIKACE
-JEDNOSTRANNĚ, STRÍDAVĚ CCA PO 30M
 - STÁVAJÍCÍ OSVĚTLENÍ KOMUNIKACE
-OBOUSTRANNĚ, STRÍDAVĚ CCA PO 30M
 - NOVÉ OSVĚTLENÍ PARKOVÉ
-JEDNOSTRANNĚ, VÝŠKA 5M, ROZTEČ 15-20M
 - NOVÉ OSVĚTLENÍ PARKOVÉ
-OBOUSTRANNĚ, VÝŠKA 5M, ROZTEČ 15-20M
 - INTIMNÍ OSVĚTLENÍ NÁMĚSTÍ - „POKOJE“
-LAMPIONOVÉ OSVĚTLENÍ ZAVĚŠENÉ
NA PŘEVISOVÝCH LANECH
 - ULIČNÍ OSVĚTLENÍ-PĚŠÍ TRASY
-JEDNOSTRANNĚ, VÝŠKA DO 6,5M, ROZTEČ 20M
 - ULIČNÍ OSVĚTLENÍ-PĚŠÍ TRASY
-OBOUSTRANNĚ, VÝŠKA DO 6,5M, ROZTEČ 20M
 - SILNIČNÍ OSVĚTLENÍ
-JEDNOSTRANNĚ, VÝŠKA 7M, ROZTEČ 25-30M
 - SILNIČNÍ OSVĚTLENÍ
-OBOUSTRANNĚ, VÝŠKA 7M, ROZTEČ 25-30M
 - A VYMĚNA STÁVAJÍCÍHO NÍZKÉHO OSVĚTLENÍ (VÝŠKA CCA 4M), ZA TAKTĚŽ VYSOKÉ (MAX. 5M) PARKOVÉ OSVĚTLENÍ





S1 POPULUS ALBA L. (TOPOL BÍLÝ)
 - VZRŮST : VYSOKÝ STROM
 - BEŽNÝ VÝŠKA : 20-35M
 - BEŽNÝ ŠÍŘKA : 16-26M



S2 PYRUS CALLERYANA CHANTICLEER (HRUŠEŇ CALLERYOVA)
 - VZRŮST : STŘEDNĚ VYSOKÝ STROM
 - BEŽNÝ VÝŠKA : 8-13M
 - BEŽNÝ ŠÍŘKA : 4-6M
 - BARVA KVĚTŮ: BILÁ



S3 ACER PLATANOIDES (JAVOR MLĚČ)
 - PŘI ZACHOVÁNÍ STÁLEJÍCÍ ALEJE
 - VZRŮST : VYSOKÝ STROM
 - BEŽNÝ VÝŠKA : 15-25M
 - BEŽNÝ ŠÍŘKA : 10-20M
 - BARVA KVĚTŮ: NEVÝRAZNÉ KVĚTY/NEKVETE


PLATANUS X ACERIFOLIA (PLATAN JAVOROLISTÝ)
 - PŘI VÝMĚNĚ ALEJE
 - VZRŮST : VYSOKÝ STROM
 - BEŽNÝ VÝŠKA : 5-30M
 - BEŽNÝ ŠÍŘKA : 2-20M
 - BARVA KVĚTŮ: NEVÝRAZNÉ KVĚTY/NEKVETE



S4 BETULA PENDULA (BRÍZA BĚLOKORÁ)
 - VZRŮST : STŘEDNĚ VYSOKÝ STROM
 - BEŽNÝ VÝŠKA : AŽ 25M
 - BARVA KVĚTŮ: PRAŠNÍKOVÉ A PESTÍKOVÉ JEHNĚDY



S5 AMELANCHIER ARBOREA 'ROBIN HILL' (MUCHOVNÍK STROMOVÝ)
 - VZRŮST : STŘEDNĚ VYSOKÝ STROM
 - BEŽNÝ VÝŠKA : 4-8M
 - BEŽNÝ ŠÍŘKA : 2-4M
 - BARVA KVĚTŮ: BILÁ



4 ACER PLATANOIDES (JAVOR MLĚČ)
 - BEŽNÝ VÝŠKA : 15-25M



10 PRUNUS SERRULATA (TŘEŠEŇ PILOVITÁ)
 - BEŽNÝ VÝŠKA : 5-8M

8 TILIA CORDATA (LÍPA SRDČITÁ)
 - BEŽNÝ VÝŠKA : AŽ 30M



11 CARPINUS BETULUS FASTIGIATA (HABR SLOUPOVITÝ)
 - BEŽNÝ VÝŠKA : 8-12M



13 GINKGO BILOBA (JINAN DVOULALOČNÝ)
 - BEŽNÝ VÝŠKA : 15-30M




14 SYRINGA VULGARIS (ŠERÍK OBECNÝ)
 - BEŽNÝ VÝŠKA : 2-4M



15 SOPHORA JAPONICA (JERLÍN JAPONSKÝ)
 - BEŽNÝ VÝŠKA : AŽ 25M





NAVŘH ZELENE VYCHÁZÍ Z DRUHŮ, KTERÉ SE NACHÁZÍ V OKOLÍ NEBO JSOU PRO TUTO ČÁST TYPICKÉ. CELÉ ÚZEMÍ JE PROTŘÁNÝ SYSTÉMEM ZELENE, KTERÝ NA SEBE NAVAŽUJE, ZELENE PLOCHY JSOU PROPOJENY ALEJEMI. ZELEN JE TAKÉ DŮLEŽITÝM PRVKEM, KTERÝ ZDŮRAŽŇUJE DŮLEŽITOST URČITÝCH MÍST NEBO NA NĚ SMĚRUJE, ZAKONČENÍ DŮLEŽITÉ OSY VYZDVIHŮJÍ VELKÉ DŮLEŽITÝMĚ ALEJE. STÁVAJÍCÍ ZELENE PLOCHY SE NAVŘH SNAŽÍ ZACHOVAT A PODPĚRIT VYTVOŘENÍM DALŠÍCH PLOCH. STÁVAJÍCÍ STROMY BYLY NAHRAZENY ZEJMÉNA Z TOHO DŮVODU, ŽE BYLY VE ŠPATNÉM STAVU, VĚTŠINOU ŠPATNĚ ROSTLÉ A ČASEM BY MOHLY BÝT NEBEZPEČNÉ. PRO LEPŠÍ ZAPAMATOVATELNOST A PESTROST NOVÉHO ÚZEMÍ BYLY NAVŘZENY RŮZNÉ DRUHY STROMŮ, KTERÉ KVĚTOU RŮZNÝMI BARVAMI, ČI OPROTI JINÝM PLODÍ NEBO SE PROJEVUJÍ JINÝM ZPŮSOBEM NEŽ OSTATNÍ. MÍSTO SE TAK BUDE PROMĚŇOVAT V ČASE A BUDE V KAŽDÉM ROČNÍM OBDOBÍ JINÉ. SNAŽILA JSEM SE TAKÉ OMEZIT JEHLIČNATÉ STROMY, KTERÉ V ZIMĚ STÍNÍ A RYCHLEJI ODCHÁZÍ. NEJSOU TAKÉ TYPICKÉ PRO MĚSTSKÉ PROSTŘEDÍ. DRUHOVOST STROMŮ BYLA ZVOLENA PO ODBORNĚ KONSULTACI A UVÁŽENÍ. VOLENY BYLY TAKOVÉ DRUHY, KTERÝM SE V MĚSTSKÉM PROSTŘEDÍ DAŘÍ.


S6 SMÍŠENÁ DRUHOVOST ZELENE
 - DLE STÁVAJÍCÍCH DRUHŮ V PARKU U POPRAVIŠTĚ: NEJČASTĚJŠÍ - DUB ČERVENÝ, HABR OBECNÝ, JAVOR STRÍBRNÝ, LÍPA MALOLISTÁ, JASAN ZTEPILÝ, JAVOR MLĚČ











VELKOFORMÁTOVOU DLAŽBOU 1x1M. CESTA VEDOUcí K TĚTO PLOŠE JE VYDLÁŽĎENÁ Z FORMÁTU 0,5x0,5M. NA ZÁPADNÍ STRANĚ TĚTO BUDOVY JE NAVRŽENA PŘÍRODNÍ PLOCHA NAVAZUJÍCÍ NA STÁVAJÍCÍ LESOPARK.

Z HLEDISKA ZELENĚ JE NAVRŽENO ODSTRANIT NĚKTERÉ STÁVAJÍCÍ STROMY KVŮLI ŠPATNĚMU STAVU A VYTVOŘIT DŮLEŽITOU ALEJ, KTERÁ POHLEDOVĚ PODPORÍ DŮLEŽITOST OSY. DALŠÍMI NAVRŽENÝMI STROMY JSOU DUBY, KTERÉ ZASTIHNŮJÍ PARKOVIŠTĚ A PROPOJUJÍ TUTO ČÁST S LESOPARKEM. OSU SPOJUJÍCÍ DOMOVY PAK PODPORUJÍ NOVĚ VYSÁZENĚ STROMY DRUHU JEŘÁB MUK, KTERÝ SE JIŽ V TOMTO ÚZEMÍ VYSKYTUJE.

2 SLOŽENÍ ZÁHONU TRVALEK A TRAVIN

Kvetoucí mozaika

/Blütenmosaik/

původ směsi:

jedna z trvalkových směsí Bavorského zemského ústavu pro vinařství a zahradnictví (LWG), vedoucí projektu Philipp Schönfeld

(více info na: <http://www.lwg.bayern.de>)

rok založení:

podzim 2007

funkce ve směsi	latinské jméno	české jméno
skupinové rostliny	<i>Linum perenne</i> 'Saphyr'	len vytrvalý
	<i>Linum flavum</i>	len žlutý
	<i>Aster dumosus</i> 'Blaue Lagune'	hvězdnice/ astra
	<i>Aster linosyris</i>	hvězdnice zlatovlásek
	<i>Campanula glomerata</i> 'Superba'	zvonek klubkatý
pokryvné rostliny	<i>Festuca rupicola</i>	košťava žlábkatá
	<i>Sedum floriferum</i> 'Weihenstephaner Gold'	rozchodník
	<i>Thymus pulegioides</i>	mateřídouška vejčitá
	<i>Geranium sanguineum</i> 'Aviemoire'	kakost krvavý
	<i>Nepeta</i> × <i>faassenii</i> 'Kit Kat'	šanta
vtroušené/pendleři	<i>Nigella damascena</i> 'Cramers Plum'	čerňucha
cibuloviny	<i>Crocus chrysanthus</i> 'Cream Beauty'	šafrán
	<i>Muscari aucheri</i> 'Blue Magic'	modřeneček
	<i>Iris reticulata</i> 'Joyce'	kosatec
	<i>Tulipa tarda</i>	tulipán

* takto označené druhy rostlin se do záhonu dostaly spontánně a udržují se zde více než dvě sezóny

4 KRAJINÁŘSKÁ ÚPRAVA STÁVAJÍCÍHO KRUHOVÉHO OBJEZDU

INSPIRACE FRANCOUZSKÝMI KRUHOVÝMI OBJEZDY, KTERÉ PŘEDSTAVUJÍ DANÝ REGION ORIGINALNÍM ZPŮSOBEM



KROMĚ HLAVNÍHO NÁMĚSTÍ A PARKU JSEM SE ROZHODLA NAVRHNOUT REVITALIZACI A DOSTAVBU DALŠÍHO PROSTORU PRAŽSKÉHO PŘEDMĚSTÍ, KTERÝM JE PŘEDPROSTOR AREÁLU NEMOCNICE. NEJVĚTŠÍ PROBLÉM TOHOTO PROSTORU JE ZEJMÉNA PARKOVÁNÍ, PRO NEMOCNICI A PŘÍLEHLÁ ZDRAVOTNICKÁ ZAŘÍZENÍ UŽ KAPACITA ZDALEKA NESTAČÍ, A PROTO UŽ SE PLNÍ TAKÉ PARKOVIŠTĚ OBCHODŮ POBLÍŽ. JELIKOŽ SE JEDNÁ O PŘEDPROSTOR NEMOCNÍČNÍHO AREÁLU A SMĚRUJE NA NĚJ VÝRAZNÁ KOMPOZIČNÍ OSA, NENÍ TENTO PROSTOR ŘEŠEN TAK, JAK BY SI ZASLOUŽIL. REPREZENTATIVNÍ FUNKCE TOHOTO PROSTORU NENÍ PATRNÁ, ČLOVĚK, KTERÝ TAK TENTO PROSTOR NEZNÁ, BY NEPOZNAL, ŽE SE JEDNÁ O PROSTOR DŮLEŽITÝ, VEDOUcí K NEMOCNICI. DALŠÍM PROBLÉMEM JE NEJASNÁ STAVEBNÍ ČÁRA V TOMTO PROSTORU, TA PROTO BYLA DOTVOŘENA POMOCÍ DOSTAVBY „ZUBATKY“ A PARKOVACÍM DOMEM, KTERÝ SICE TVOŘÍ VÝZNAMNĚ NÁROŽÍ A NENÍ TO FUNKCE, KTERÁ BY K NĚMU BYLA VHODNÁ, JE VŠAK PRO TENTO PROSTOR DŮLEŽITÁ A TENTO MÍNUS SE DÁ LEHCE NAPRAVIT NAVRŽENÍM VHODNĚ FASÁDY PRO NÁROŽÍ.

SÍŤ KOMUNIKACÍ, ZŮSTALA ZACHOVÁNA A ZŮSTAL TAK ZELENÝ PRUH MEZI PRUHY, KTERÝ BYL NAVRŽEN VYKÁČET OD STÁVAJÍCÍ ZELENĚ A NAHRAZEN ZÁHONEM TRVALEK PROTKANÝM MLATOVOU CESTOU. KŘÍŽEM NA TUTO CESTU JE NAVRŽENA NOVÁ OSA, KTERÁ SPOJUJE STÁVAJÍCÍ A NOVĚ NAVRŽENÝ DOMOV PRO SENIORY. PŘED STÁVAJÍCÍM DOMOVEM PRO SENIORY BYLA ZREDUKOVÁNA PARKOVACÍ STÁNÍ, KTERÁ BUDOVA NAHRAZENA PRÁVĚ V NOVÝCH PARKOVACÍCH DOMECH. VZNIKLA TAK NOVÁ ZELENÁ PLOCHA PRO OBYVATELE DOMOVA. TAKTĚŽ PRO NOVÝ DOMOV BYL VYTVOŘEN PŘEDPROSTOR, KTERÝ JE VŠAK REPREZENTATIVNĚJŠÍ, VYDLÁŽĎENÝ



S1 TILIA PLATYPHYLLOS (LÍPA VELKOLISTÁ)
- VÝŠKA: AŽ 40M
- KVĚTY: SVĚTLE ŽLUTÁ/ZLUTOZELENÁ



S2 SORBUS ARIA (JEŘÁB MUK)
- VÝŠKA: 6-12 M
- KVĚTY: BÍLÁ



S3 QUERCUS RUBUR (DUB LETNÍ)
- VÝŠKA: AŽ 45M
- KVĚTY: JEHNĚDÝ

1 MOBILIÁŘ VEŘEJNÉHO PROSTRANSTVÍ U DOMOVA PRO SENIORY



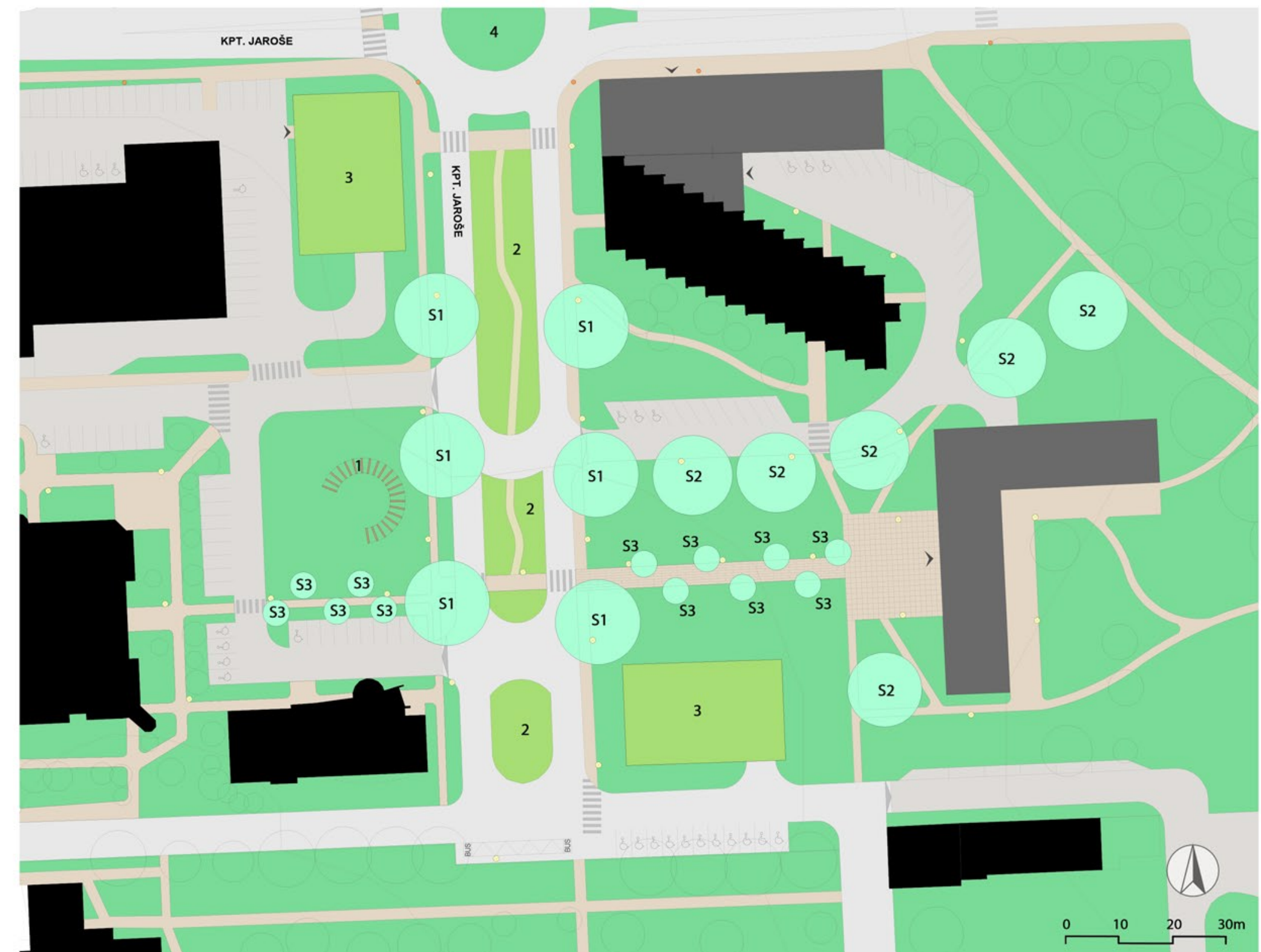
2 VÝMĚNA TRÁVNÍKU ZA TRVALKY S MLATOVOU CESTOU


INSPIRACE ZAHRADNÍM ARCHITEKTEM PIETEM OUTDOLFEM

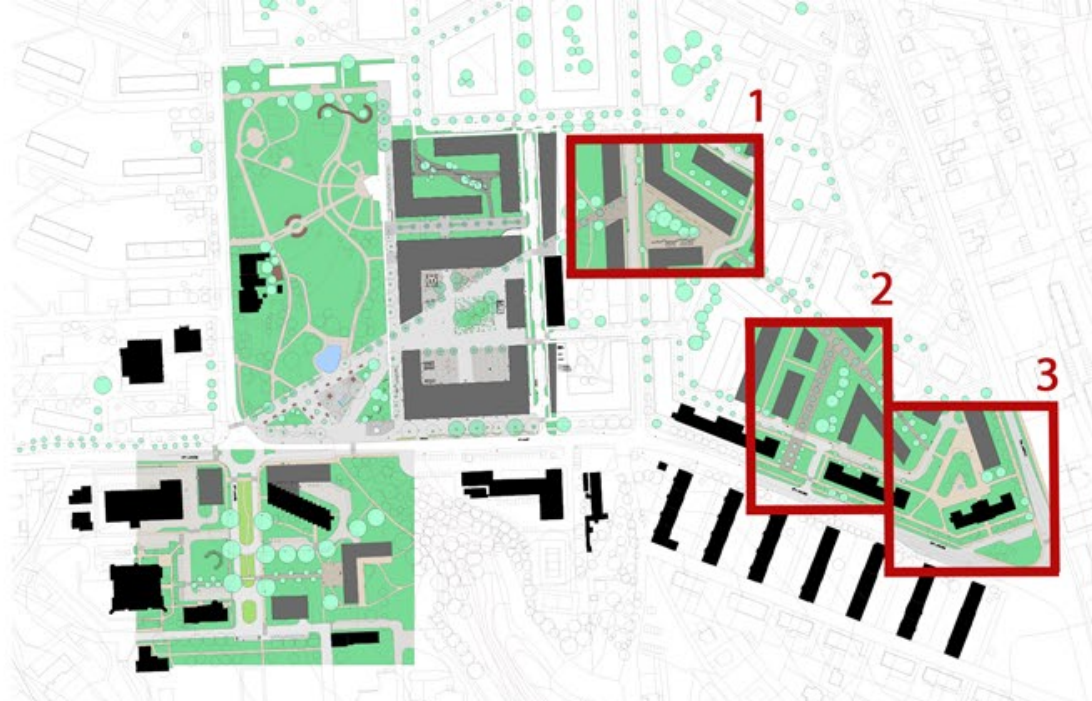


3 ZELENÁ STŘECHA PARKOVACÍCH DOMŮ

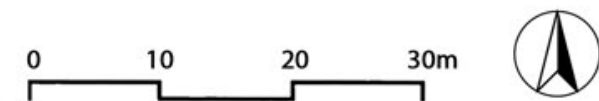
INSPIRACE ZAHRADNÍM ARCHITEKTEM PIETEM OUTDOLFEM



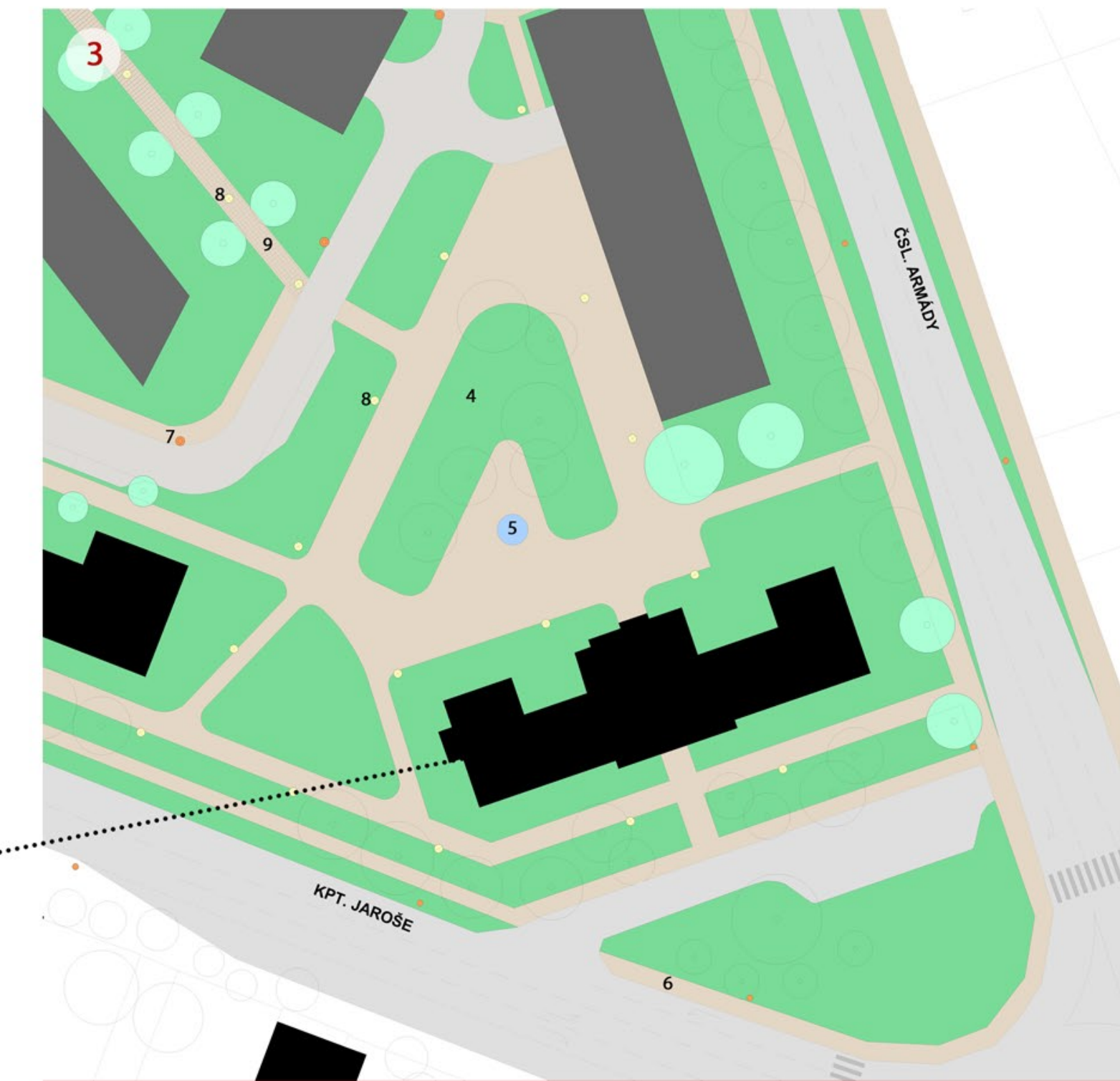
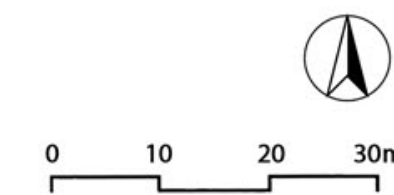




- 1 POPULUS ALBA L. (TOPOL BÍLÝ)
- 2 TILIA CORDATA (LÍPA SRDČITÁ)
- 3 PYRUS CALLERYANA CHANTICLEER (HRUŠEŇ CALLERYOVA)
- 4 OSVĚTLENÍ KOMUNIKACE, V. CCA 7 M
- 5 PARKOVÉ OSVĚTLENÍ NÁMĚSTÍ, V. CCA 5M
- 6 OSVĚTLENÍ PĚŠÍ KOMUNIKACE, V. CCA 6,5M
- 7 VELKOFORMÁTOVÁ DLAŽBA 0,5x0,5M
- 8 VELKOFORMÁTOVÁ DLAŽBA 1x1M
- 9 OBCHODY V PŘÍZEMÍ
- 10 VYSOKÉ OKRASNÉ TRÁVY, ROZDĚLENÍ ŠÍŘKY PROSTORU, PODPŮRĚNÍ OSY VEDOUcí K BUDOVĚ SOUDU
- 11 ZELENÝ PROSTOR TOHOTO NÁMĚSTÍ, VĚTŠÍ PODÍL NEŽ NA HLAVNÍM NÁMĚSTÍ, JELIKOŽ SE JEDNÁ O NÁMĚSTÍ VEDLEJŠÍ, VÍCE SOUKROMÉ
- 12 KAMENNÝ PRVEK V DLAŽBĚ, PODOBNÉ UŽITÍ JAKO V PROSTORU KOLEJÍ
- 13 VENKOVNÍ SEZENÍ K PŘÍLEHLÉ KAVÁRNĚ/RESTAURACI



- 1 CARPINUS BETULUS FASTIGIATA (HABR SLOUPOVITÝ)
- 2 DOPLNĚNÍ STÁVAJÍCÍ ZELENĚ - ACER PLATANOIDES (JAVOR MLĚČ), PŘI VÝMĚNĚ PLATANUSXACERIFOLIA (PLATAN JAVOROLISTÝ)
- 3 AMELANCHIER ARBOREA 'ROBIN HILL' (MUCHOVNÍK STROMOVÝ)
- 4 ZELENÁ PLOCHA SE STÁVAJÍCÍMI STROMY
- 5 VODNÍ PRVEK - FONTÁNA
- 6 STÁVAJÍCÍ ZASTÁVKA AUTOBUSU - „PÍSECKÉ ROZCESTÍ“
- 7 OSVĚTLENÍ KOMUNIKACE, V. CCA 7 M
- 8 OSVĚTLENÍ PĚŠÍ KOMUNIKACE, V. CCA 6,5M
- 9 VELKOFORMÁTOVÁ DLAŽBA 0,5x0,5M





PRŮVODNÍ ZPRÁVA

ZÁSOBOVÁNÍ VODOU

MĚSTO TÁBOR BUDE I NADÁLE ZÁSOBENO PITNOU VODOU PŘEVÁŽNĚ Z VODÁRENSKÉ SOUSTAVY JIŽNÍ ČECHY. DOPLŇKOVÝM HAVARIJNÍM ZDROJEM ZŮSTANE ÚPRAVNA VODY „RYTÍŘ“ S ODBĚREM SUROVÉ VODY Z NÁDRŽE JORDÁN. VODOVODNÍ SÍŤ MĚSTA BUDE ROZDĚLENA DO TŘÍ TLAKOVÝCH PÁSEM, DO KTERÝCH JE DODÁVÁNA PITNÁ VODA Z VODOJEMŮ SV. ANNA I, SV. ANNA II, ČEKANICE I, ČEKANICE II, VŠECHOV.

NAVRŽENÉ VODOVODNÍ ŘÁDY BUDOU NAPOJENY NA STÁVAJÍCÍ SÍŤ, KTERÁ VEDE ULICÍ KPT. JAROŠE. NOVÉ TRASY JSOU VEDENY PŘEDEVŠÍM POD CHODNÍKEM, ČI VE VEDLEJŠÍM ZATRAVNĚLÉM PRUHU. ZÁSOBOVÁNÍ POŽÁRNÍ VODOU BUDE ZPROSTŘEDKOVA-NO NAPOJENÍM NA VODOVODNÍ ŘÁD.

NAKLÁDÁNÍ S DEŠŤOVOU VODOU

DEŠŤOVÉ VODY BUDOU ODVÁĐENY DO NOVĚ NAVRŽENÉ JEDNOTNÉ KANALIZACE A DÁLE SVEDENY DO STÁVAJÍCÍ KANALIZACE SPLAŠKOVÉ, JELIKOŽ ZDE NENÍ ZAVEDENA ODDÍLNÁ KANALIZACE ANI RETENČNÍ NÁDRŽ PRO ZADRŽOVÁNÍ VODY. BUDE TEDY ŘEŠENO TAK, JAKO STÁVAJÍCÍM ZPŮSOBEM A TO PŘÁVĚ TÍMTO SVEDENÍM DO SPLAŠKOVÉ KANALIZACE POMOCÍ ULIČNÍCH VPUSTÍ.

KANALIZACE

DRŤIVÁ VĚTŠINA OBJEMU ODP. VOD BUDE ČIŠTĚNA V MECHANICKO – BIOLOGICKÉ ČIŠTÍRNĚ ODPADNÍCH VOD - ČOV KLOKOTY. KAPACITA 30 TISÍC EKVIVALENTNÍCH OBYVATEL POKRÝVÁ I BUDOUCÍ NÁROKY, BEREME-LI V ÚVAHU NAVRHOVANOU REALIZACI RAŽENÉ KMENOVÉ STOKY NA AČOV PRO PŘEVEDENÍ VOD Z POVODÍ JORDÁNU NA AČOV NA MĚLKÉ. AČOV NA MĚLKÉ JE PERSPEKTIVNÍ HYDRAULICKOU REZERVOU, NA PŘEDPOKLÁDANÝ NÁRŮST LÁTKOVÉHO ZATÍŽENÍ JE NUTNO PRŮBĚŽNĚ REAGOVAL TECH-NOLOGICKÝMI ÚPRAVAMI, ZEJMĚNA V ČÁSTI KALOVÉHO HOSPODÁŘSTVÍ = KAN10.

NAVRŽENÉ ŘÁDY BUDOU NAPOJENY NA STÁVAJÍCÍ SPLAŠKOVOU KANALIZACI VEDENOU V ULICI KPT. JAROŠE, TAK JAKO OSTAT-NÍ SÍŤE. TENTO STÁVAJÍCÍ ŘÁD BUDE NUTNĚ ODBORNĚ POSODUIT KVŮLI ZAJIŠTĚNÍ DOSTATEČNÉ KAPACITY SÍŤE. NOVĚ NAVRŽENÉ TRASY JSOU VEDENY V OSE NOVÝCH POZEMNÍCH KOMUNIKACÍ.

ZÁSOBOVÁNÍ ELEKTRICKOU ENERGIÍ

HLAVNÍ TRASY TELEKOMUNIKAČNÍCH (OPTICKÝCH) KABELŮ BUDOU ULOŽENY VE VÝKOPU V CHODNÍCÍCH A V ZELENÝCH PÁSECH PODĚL KOMUNIKACÍ.

NAVRŽENÉ TRASY BUDOU NAPOJENY NA STÁVAJÍCÍ ELEKTRICKOU SÍŤ VN VEDENOU V ULICI KPT. JAROŠE. TUTO STÁVAJÍCÍ SÍŤ BUDE NUTNĚ ODBORNĚ POSODUIT KVŮLI ZAJIŠTĚNÍ DOSTATEČNÉ KAPACITY SÍŤE. NOVĚ NAVRŽENÉ TRASY JSOU VEDENY CO NEJ-BLÍŽE K FASÁDÁM VĚTŠINOU POD TRÁVNÍKOVÝM POROSTEM. NAPOJENÍ OBJEKTŮ BUDE PROVEDENO POMOCÍ PŘÍPOJEK ELEKTRÍ-NY NÍZKÉHO NAPĚTÍ KABELOVÝM VEDENÍ.

V CELÉM ÚZEMÍ JE TAKÉ NAVRŽENA NOVÁ SÍŤ VEŘEJNÉHO OSVĚTLENÍ, KTERÁ BUDE NAPOJENA NA STÁVAJÍCÍ SÍŤ VEŘEJNÉHO OSVĚTLENÍ PODĚL ULICE KPT. JAROŠE. TRASY VEŘEJNÉHO OSVĚTLENÍ BUDOU TAK JAKO VE STÁVAJÍCÍM STAVU VEDENY VEDLE SIL-NICE NEJČASTĚJI POD ZATRAVNĚNOU PLOCHOU.

ZÁSOBOVÁNÍ TEPLEM

TEPELNÁ SOUSTAVA VE MĚSTĚ JE ZÁSOBOVÁNA TEPLEM Z TEPLÁRNY TTA TÁBOR. DALŠÍM ZDROJEM TEPLA JE ŠPIČKOVÁ VÝTOP-NA V KLOKOTECH, KDE PALIVEM JE ZEMNÍ PLYN. TATO VÝTOPNA MÁ VÝZNAM PŘEDEVŠÍM TECHNOLOGICKÝ – V PŘÍPADĚ ODSŤÁV-KY TEPLÁRNY ZAJIŠŤUJE UDRŽENÍ PAROVODNÍ SOUSTAVY V PROVOZU.

NAVRŽENÉ TEPLOVODNÍ SÍŤE BUDOU NAPOJENY NA STÁVAJÍCÍ SÍŤ VEDENOU Z VYMĚNÍKOVÉ STANICE U ULICE VÁCLAVA SOU-MARA NA STRANĚ PARKU U POPRAVIŠTĚ. TENTO STÁVAJÍCÍ ŘÁD BUDE NUTNĚ ODBORNĚ POSODUIT KVŮLI ZAJIŠTĚNÍ DOSTATEČ-NÉ KAPACITY SÍŤE. JSOU NAVRŽENY NOVÉ TRASY, KTERÉ ZÁSOBUJÍ NOVĚ NAVRŽENÉ OBJEKTY, A JSOU VEDENY VĚTŠINOU POD CHODÍKEM ČI ZATRAVNĚLÝMI PLOCHAMI. V JEDNOM PŘÍPADĚ BYLO POTŘEBA STÁVAJÍCÍ SÍŤ PŘELOŽIT KVŮLI ZALOŽENÍ NOVĚ BUDOVOY.

NAKLÁDÁNÍ S ODPADY

KONCEPCE ODPADOVÉHO HOSPODÁŘSTVÍ MĚSTA VYCHÁZÍ Z PLÁNU ODPADOVÉHO HOSPODÁŘSTVÍ JIHOČESKÉHO KRAJE. BUDOU I NADÁLE VYUŽÍVÁNY STÁVAJÍCÍ SBĚRNÉ DVORY, KTERÉ JSOU V LOKALITÁCH: SBĚRNÝ DVŮR KLOKOTY, SÍDLIŠTĚ NAD LUŽ-NICÍ, CHÝNOVSKÁ, BYDLIŇSKÉHO. NAKLÁDÁNÍ S KOMUNÁLNÍM ODPADEM NA ÚZEMÍ MĚSTA SE ŘÍDÍ DLE OBEČNĚ ZÁVAZNÉ VY-HLÁŠKY. KE SHROMAŽDOVÁNÍ KO JE NEJVÍCE POUŽÍVÁN SYSTÉM ODPADKOVÝCH NÁDOB A KONTEJNERY. SVOZ PEVNÉHO DO-MOVNÍHO ODPADU ZAJIŠŤUJE ODBORNÁ FIRMA. VELKOOBJEMOVÝ ODPAD, ŽELEZNÝ ŠROT, ZELENÝ ODPAD JE ZAJIŠTĚN SVOZEM VELKOBJEMOVÝCH KONTEJNERŮ DLE HARMONOGRAMU. SBĚRNÝ DVŮR NEBEZPEČNÉHO ODPADU JE V KLOKOTECH A NA SÍDLI-ŠTI NAD LUŽNICÍ. PRO TRÍDĚNÍ ODPADŮ SLOUŽÍ SPECIÁLNÍ NÁDOBY UMÍSTĚNĚ NA VEŘEJNÝCH PROSTRANSTVÍCH, SVOZ SEPARO-VANÉHO ODPADU ZAJIŠŤUJE ODBORNÁ FIRMA. ZAŘÍZENÍ NA ZNEŠKODŇOVÁNÍ ODPADU (SKLÁDKY) SE NA ÚZEMÍ OBCE NENA-CHÁZEJÍ, ANI ZDE NEBUDOU V BUDOUCNU UMÍSTĚNY. UKLÁDÁNÍ ODPADŮ BUDE ŘEŠENO V SOULADU SE ZÁKONEM O ODPA-DECH – ŘEŠIT VE SMYSLU PLATNÉ LEGISLATIVY.

V ÚZEMÍ BUDE PRODUKOVÁN BEŽNÝ KOMUNÁLNÍ TRÍDĚNÝ ODPAD, TENTO ODPAD BUDE ODVÁŽEN DO SBĚRNÉHO DVORU V KROKOTECH.

ZÁKLADNÍ BILANCE

ENERGETICKÉ NÁROKY

VSTUPNÍ ÚDAJE:

N_{O} POČET OBYVATEL (PŘEDPOKLÁDANÝ NÁRŮST)
 N_{z} POČET ZAMĚSTNANCŮ (PŘEDPOKLÁDANÝ NÁRŮST)
 N_{RD} POČET RODINNÝCH DOMŮ
 N_{BJ} POČET BYTOVÝCH JEDNOTEK V BYTOVÉM DOMĚ
 P_{ZAST} PLOCHA ZÁSTAVBY (m²) (PŘEDPOKLÁDANÝ NÁRŮST)
 HPP_{N} HRUBÁ PODLAŽNÍ PLOCHA S NEOBYTNÝM VYUŽITÍM (m²)

ZÁSOBOVÁNÍ VODOU

PRŮMĚRNÁ DENNÍ POTŘEBA PITNÉ VODY Q_{d} (m³/d)

$Q_{d} = (N_{O} \cdot 100 + N_{z} \cdot 60) / 1\,000$
 $Q_{d} = (552 \cdot 100 + 450 \cdot 60) / 1\,000 = \underline{82,2 \text{ m}^3/\text{d}}$

MAXIMÁLNÍ DENNÍ POTŘEBA PITNÉ VODY Q_{maxd} (m³/d)

$Q_{maxd} = Q_{d} \cdot 1,29$
 $Q_{maxd} = 82,2 \cdot 1,29 = \underline{106,04 \text{ m}^3/\text{d}}$

MAXIMÁLNÍ HODINOVÁ POTŘEBA PITNÉ VODY Q_{maxh} (l/s)

$Q_{maxh} = (N_{O} \cdot 100 + N_{z} \cdot 60) \cdot 1,29 \cdot 2,3 / 86\,400$
 $Q_{maxh} = (552 \cdot 100 + 450 \cdot 60) \cdot 1,29 \cdot 2,3 / 86\,400 = \underline{2,82 \text{ l/s}}$

KANALIZACE

VÝPOČTOVÝ PRŮTOK ODTOKU SPLAŠKOVÝCH VOD Q_{spl} (l/s)

$Q_{spl} = (N_{O} \cdot 190 + N_{z} \cdot 80) \cdot 2,3 / 86\,400$
 $Q_{spl} = (552 \cdot 190 + 450 \cdot 80) \cdot 2,3 / 86\,400 = \underline{0,71 \text{ l/s}}$

VÝPOČTOVÝ PRŮTOK ODTOKU VODY Z NÁVRHOVÉ SRÁŽKY Q_{dest} (l/s)

$Q_{dest} = P_{ZAST} \cdot \Psi \cdot 160 \cdot 10^{-4}$

$Q_{dest} = 11340,44 \cdot 0,5 \cdot 160 \cdot 10^{-4} = \underline{90,72 \text{ l/s}}$

ZÁSOBOVÁNÍ TEPLEM CZT

HODINOVÁ POTŘEBA TEPLA G_h (kW)

$G_h = G_{VYT} + G_{VET} + G_{TV}$

$G_{VYT} = v \cdot q_o \cdot \Delta t = (58923,96 \cdot 3,0 \cdot 0,8) \cdot 0,5 \cdot 32 = 2\,262\,680,064$

$G_{VET} = 0,34 \cdot V_v \cdot \Delta t = 0,34 \cdot (58923,96 \cdot 0,8 \cdot 3,0 \cdot 1) \cdot 32 = 1\,538\,622,44$

$G_{TV} = ((N_{O} \cdot 50 + N_{z} \cdot 15) / 24) \cdot k_d \cdot k_h \cdot k_w \cdot \Delta t = ((552 \cdot 50 + 450 \cdot 15) / 24) \cdot 1,35 \cdot 2^2 \cdot 1,163 \cdot 45 = 202\,242,06$

$G_h = 4\,003\,544,56 \text{ kW}$

ZÁSOBOVÁNÍ ELEKTRICKOU ENERGIÍ

SOUDOBÝ PŘÍKON P_s (kW)

$P_s = (N_{RD} \cdot 3,5) + (N_{BJ} \cdot 1,5) + (HPP_N \cdot 0,04)$

$P_s = (0 \cdot 3,5) + (138 \cdot 1,5) + (39051,9 \cdot 0,04) = \underline{1\,769,08 \text{ kW}}$

PRODUKCE ODPADU

N POČET TRVALE BYDLÍCÍCH OSOБ

M POČET ZAMĚSTNANÝCH OSOБ





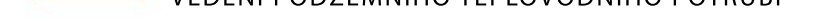
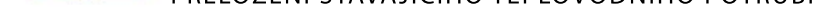
P MĚRNÁ PRODUKCE SMĚSNÉHO KOMUNÁLNÍHO ODPADU (kg/rok) $O_1=156 \text{ kg/rok}$, $O_2=78 \text{ kg/rok}$

O MĚRNÁ PRODUKCE SMĚSNÉHO KOMUNÁLNÍHO ODPADU (kg/týden) $P_1=3,0 \text{ kg/týden}$, $P_2=1,5 \text{ kg/rok}$








$M_{od,tyd} = N \cdot O_1 + M \cdot O_2 = 552 \cdot 3 + 450 \cdot 1,5 = \underline{2\,331 \text{ kg/týden}}$

$M_{od,rok} = N \cdot P_1 + M \cdot P_2 = 552 \cdot 156 + 450 \cdot 78 = \underline{121\,212 \text{ kg/rok}}$

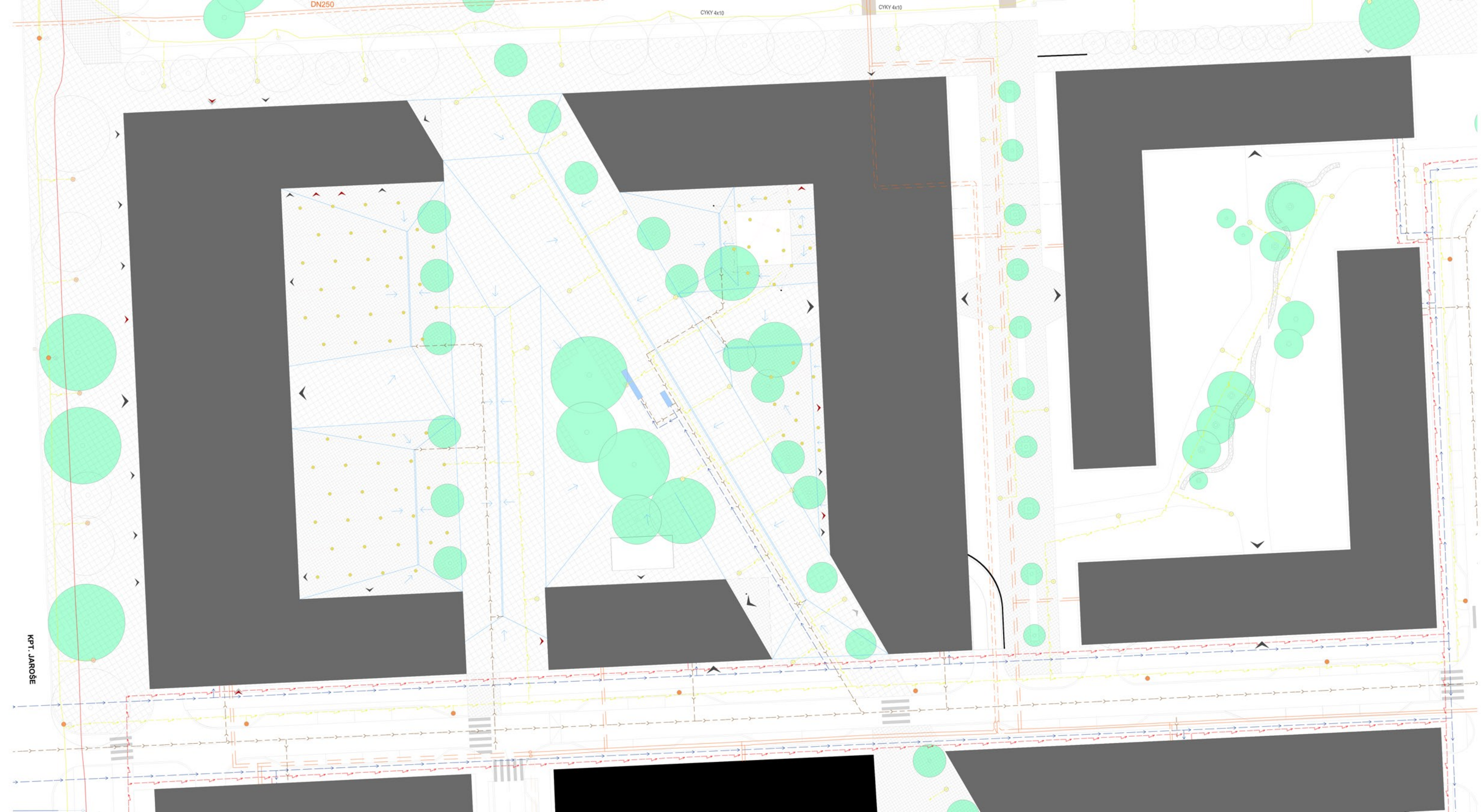
LEGENDA**STÁVAJÍCÍ SÍŤ**

-  VEDENÍ KANALIZAČNÍCH STOK - SPLAŠKOVÉ
-  VEDENÍ VODOVODNÍHO ŘÁDU
-  PODZEMNÍ VEDENÍ VN
-  KABELOVÉ VEDENÍ VEŘEJNÉHO OSVĚTLENÍ
-  VEDENÍ PODZEMNÍHO TEPLOVODNÍHO POTRUBÍ
-  PŘELOŽENÍ STÁVAJÍCÍHO TEPLOVODNÍHO POTRUBÍ

NAVRŽENÉ SÍŤ

-  VEDENÍ KANALIZAČNÍCH STOK - JEDNOTNÁ
-  VEDENÍ VODOVODNÍHO ŘÁDU
-  PODZEMNÍ VEDENÍ NN
-  VEDENÍ VEŘEJNÉHO OSVĚTLENÍ
-  VEDENÍ PODZEMNÍHO TEPLOVODNÍHO POTRUBÍ
-  SBĚRNÝ KANÁL
-  VYSPÁDOVÁNÍ POVRCHŮ KE KANÁLU - 3‰

-  STÁVAJÍCÍ BUDOVY
-  NAVRŽENÉ BUDOVY
-  VODNÍ PLOCHY
-  NOVÉ VEŘEJNÉ OSVĚTLENÍ
-  STÁVAJÍCÍ VEŘEJNÉ OSVĚTLENÍ
-  STÁVAJÍCÍ STROMY
-  NAVRŽENÉ STROMY



SEZNAM POUŽITÝCH ZDROJŮ

Index - jimi007.cz [online]. Dostupné z: http://www.jimi007.cz/zeme/cesko/jizni-cechy/mapy/jihocesko_map02.jpg (http://www.jimi007.cz/zeme/cesko/jizni-cechy/jizni-cechy_turistika01.htm)

Český statistický úřad | ČSÚ [online]. Dostupné z: <https://www.czso.cz/documents/10180/45990431/33010517m01.png/9c12124b-dcf8-4e33-88d1-f566f0ef64f9?version=1.2&t=1513774666318> (<https://www.czso.cz/csu/czso/mapy-a-kartogramy-boorlnz81>)

Statistická ročenka Jihočeského kraje - 2017 | ČSÚ. Český statistický úřad | ČSÚ [online]. Dostupné z: <https://www.czso.cz/csu/czso/statisticka-rocenka-jihoceskeho-kraje-2017>

Charakteristika okresu Tábor | ČSÚ v Českých Budějovicích. Český statistický úřad | ČSÚ [online]. Dostupné z: https://www.czso.cz/csu/xc/charakteristika_okresu_ta

Klokoty - Wikiwand. Wikiwand [online]. Dostupné z: <http://www.wikiwand.com/cs/Klokoty>

[online]. Dostupné z: <http://www.sevcikphoto.com/Tabor-1.jpg>

Staré město Tábor | Jižní Čechy. Jižní Čechy [online]. Copyright © 2018 [cit. 18.05.2018]. Dostupné z: <https://www.jiznicechy.cz/turisticke-cile/269-stare-mesto-tabor>

O městě | Tábor. Město Tábor - oficiální portál pro turistiku, kulturu a volný čas [online]. Copyright © město Tábor, 2017 [cit. 18.05.2018]. Dostupné z: <https://www.visittabor.eu/o-meste>

Tábor – Wikipedie. [online]. Dostupné z: <https://cs.wikipedia.org/wiki/T%C3%A1bor>

Tábor | Armáda. Armáda [online]. Copyright © Ministerstvo obrany [cit. 18.05.2018]. Dostupné z: <http://www.acr.army.cz/-informacni-servis/den/tabor/tabor-39680/>

Historie a současnost | Velitelství Vojenské policie Tábor. Velitelství Vojenské policie Tábor [online]. Copyright © 2004 [cit. 18.05.2018]. Dostupné z: <http://www.vptabor.army.cz/historie-soucasnost-0>

Šumavský rozcestník : kasárna Jana Žižky, Tábor, Šumava [online]. Copyright © sumava.cz 1996 [cit. 18.05.2018]. Dostupné z: http://www.sumava.cz/objekt_az/4582-kasarna-jana-zizky-tabor/

ČDOS.[online]. Dostupné z: <https://www.cd.cz/scripts/detail.php?pgid=1427>

[online]. Copyright © [cit. 18.05.2018]. Dostupné z: <https://sechtl-vosecek.ucw.cz/en/cml/desky/deska6801.html>

[online]. Copyright © [cit. 18.05.2018]. Dostupné z: <https://sechtl-vosecek.ucw.cz/en/cml/desky/deska6799.html>

[online]. Copyright © [cit. 18.05.2018]. Dostupné z: <https://sechtl-vosecek.ucw.cz/en/cml/fotografie/foto2098.html>

Historie a současnost | Velitelství Vojenské policie Tábor. Velitelství Vojenské policie Tábor [online]. Copyright © 2004 [cit. 18.05.2018]. Dostupné z: <http://www.vptabor.army.cz/historie-soucasnost-0>

[online]. Dostupné z: <http://www.best.info>

[online]. Dostupné z: <http://www.havlis.cz>

[online]. Dostupné z: <http://www.botany.cz>

V kasárnách Jana Žižky vedou byty a zelená tráva - Tábořský deník. Tábořský deník [online]. Copyright © [cit. 18.05.2018]. Dostupné z: https://taborsky.denik.cz/zpravy_region/v-kasarnach-jana-zizky-vedou-byty-a-zelena-trava-20160812.html

Makléři se shodují: bytů v Táboře je stále málo. Jasná volba pro bývalá kasárna? - Tábořský deník. Tábořský deník [online]. Copyright © [cit. 18.05.2018]. Dostupné z: <https://taborsky.denik.cz/z-regionu/makleri-se-shoduji-bytu-v-tabore-je-stale-malo-jasna-volba-pro-byvala-kasarna-20160712.html>

[online]. Dostupné z: <http://www.mapy.mutabor.cz>

[online]. Dostupné z: <https://www.fa.cvut.cz/Cz/ArchivPraci/510a172f5016532e0700a759>

[online]. Dostupné z: https://www.uur.cz/images/5-publikacni-cinnost-a-knihovna/ca-sopis/2008/2008-05/04_revitalizace.pdf

PODĚKOVÁNÍ

NA ZÁVĚR TĚTO PRÁCE BYCH RÁDA PODĚKOVALA VEDOUCÍMU MÉ PRÁCE PANU DOC. ING . ARCH. IVANU KAPLANOVI ZA INSPIRATIVNÍ A VĚCNÉ PŘIPOMÍNKY BĚHEM KONZULTACÍ A ZA CELKOVÉ ODBORNÉ VEDENÍ PRÁCE.
DÁLE BYCH CHTĚLA PODĚKOVAT VŠEM ODBORNÝM KONZULTANTŮM, JMENOVITĚ : ING. VÁCLAV JETEL, Ph.D. (TECHNICKÁ INFRASTRUKTURA), ING. VÁCLAV PIVOŇKA (DOPRAVNÍ ŘEŠENÍ), JAN HENDRYCH, ASLA (ŘEŠENÍ ZELENĚ), ING. ARCH. SIMONA VONDRÁČKOVÁ (ŘEŠENÍ OSVĚTLENÍ).
V POSLEDNÍ ŘADĚ BYCH TAKÉ CHTĚLA PODĚKOVAT PANU ING.ARCH. JANOVI STACHOVI Z TÁBORA ZA CENNÉ RADY V ZAČÁTCÍCH PRÁCE, A TAKÉ PANÍ ING. ARCH. IVETĚ ČIERNE Z TÁBORSKÉHO ÚRADU ZA OCHOTNÉ POSKYTNUTÍ VEŠKERÝCH POTŘEBNÝCH DAT.

PROHLÁŠENÍ

PROHLAŠUJI, ŽE JSEM PŘEDLOŽENOU DIPLOMOVOU PRÁCI VYPRACOVALA SAMOSTATNĚ PO KONZULTACÍCH S VEDOUCÍM PRÁCE.
DÁLE PROHLAŠUJI, ŽE POUŽITÉ PRAMENY ŘÁDNĚ UVÁDÍM V SEZNAMU ZDROJŮ NA KONCI PRÁCE.

V PRAZE DNE

PODPIS: