
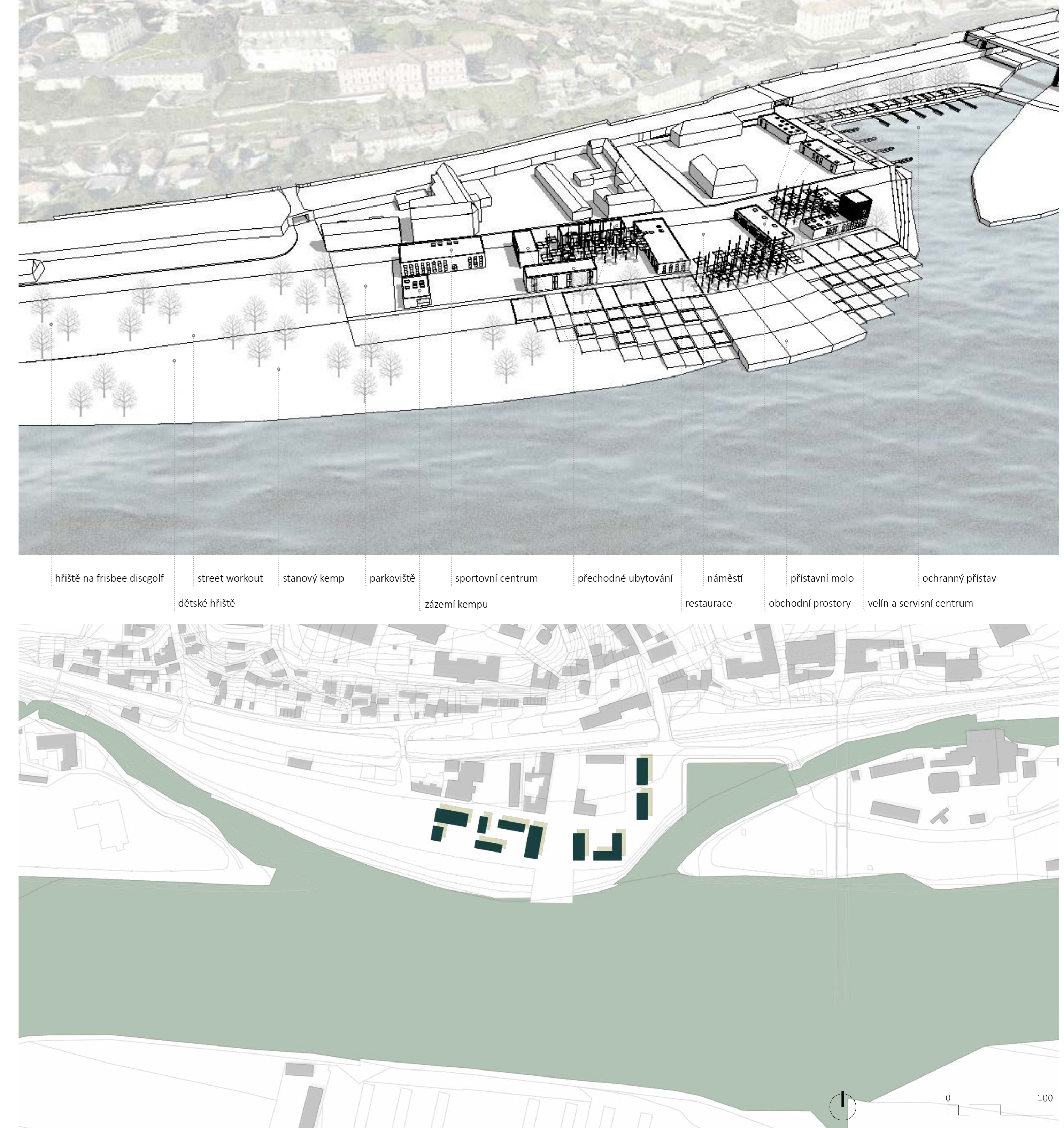



# ŘIČNÍ PŘÍSTAVIŠTĚ V LITOMĚŘICÍCH





Návrh se zabývá architektonicko - urbanistickým zpracováním studie lokality „poloostrova“ v městské části Rybáře v Litoměřicích. Řešené území je vymezeno z jižní strany přírodní hranicí říčního koryta a ze severní strany ulicí Pobřežní. Na východní straně je území ohraničeno úrovní Týrsova mostu. Rozloha řešené oblasti je zhruba 5 ha. V současnosti se na území nachází dlouhodobě nevyužívaný areál bývalých vojenských objektů, dále pak provizorní řešené kotviště lodí, plocha zeleně s dětským hřištěm a provizorní parkovací plocha.

ována do místa současného Lodního náměstí, které svou významnou funkci plnilo i v historii a návrh se snaží jeho zaniklou významnost obnovit. Prostor náměstí je klíčový nejen pro pevninu, ale i pro vazbu na říční trasu. V této části území se počítá s největší koncentrací dějů.

Struktura navržených objektů vychází z urbanistického charakteru osady Rybáře i historické části Litoměřic. Drobná a roztroušená zástavba plná nečekaných zákoutí se propala do konceptu návrhu. Ten rozděluje funkční náplň přístaviště do deseti drobných a samostatných objektů. Jednotlivé objekty jsou vzájemně uspořádány a tvoří tak čtyři dílčí soubory staveb. Objekty mají jednoduchý tvar podlouhlého kvádrů a svým uspořádáním na „poloostrově“ odkazují na lodě vytažené z řeky na pevninu.

Koncept návrhu počítá s rozdělením řešeného území na dvě části. Západní část „poloostrova“ je koncipována jako klidová, relaxační, s přírodními prvky a plochami zeleně. Řešení je tedy veskrze krajinářské. Východní část lokality, která je orientována blíže k centru města a k občanské vybavenosti, je navržena jako urbanizovaná se zpevněnými plochami nábřeží. Centrální část lokality je situ-

