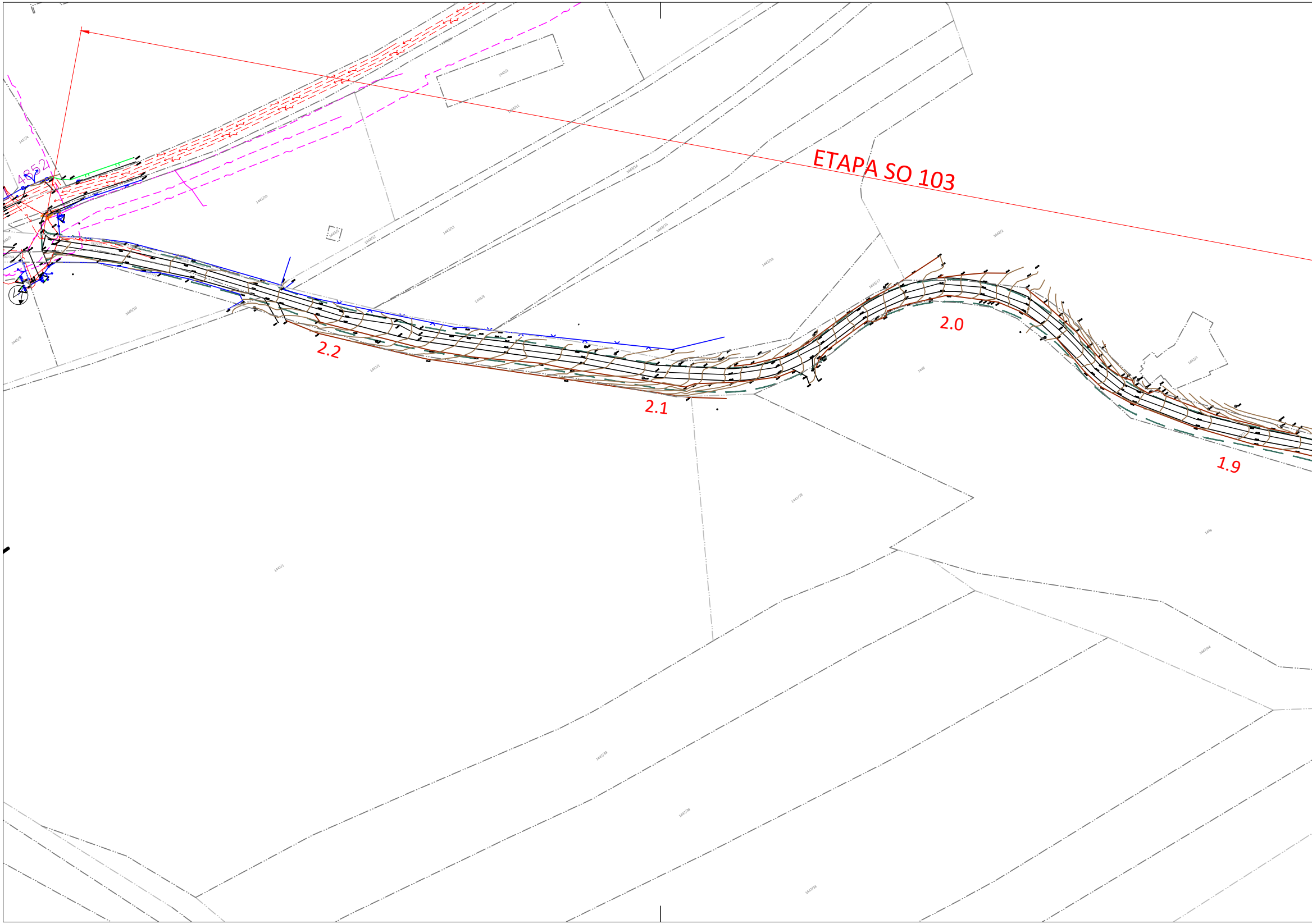
ETAPA SO 103
4852
2.2
2.1
2.0
1.9

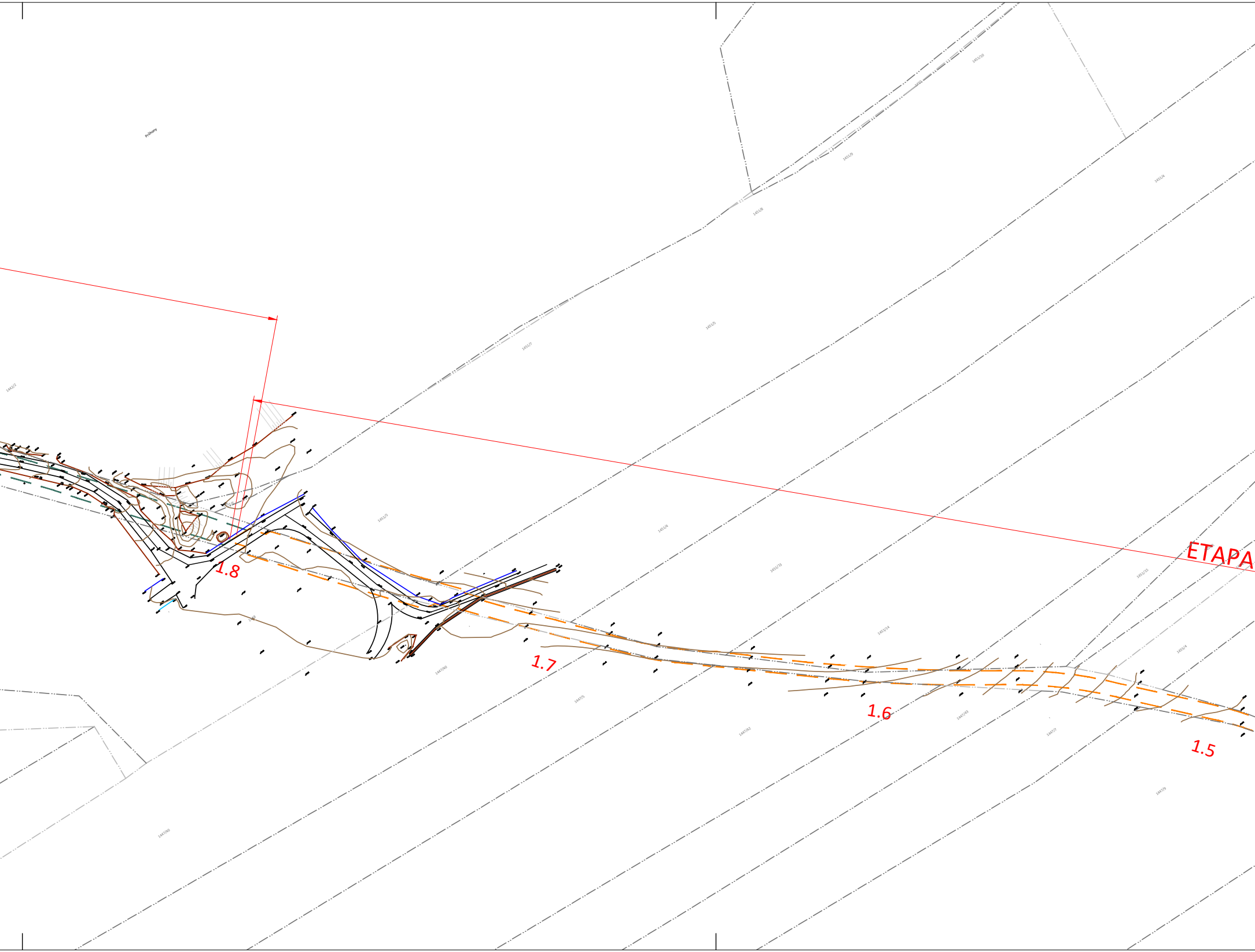
Průhony
1451/10
1451/9
1451/8
1451/4
1451/5
1451/7
1442/2
1451/5
1451/4
1451/13
1451/14
1451/15
1455/4
1447/40
1447/5
1447/42
1447/43
1447/7
1447/9
1447/40
1.8
1.7
1.6
1.5
ETAPA



SO 102 - B
k.ú. Řeporyje
k.ú. Holyně
1.1
1.2
1.3
1.4
Zabitá rokle
1451/13
1451/14
1454/1
1455/4
1455/5
1455/6
1455/1
1456/6
1447/50
1455/7
1447/19
958
957
329/1
329/2
340/18
322/60
322/59
322/101
322/64
322/61
322/17

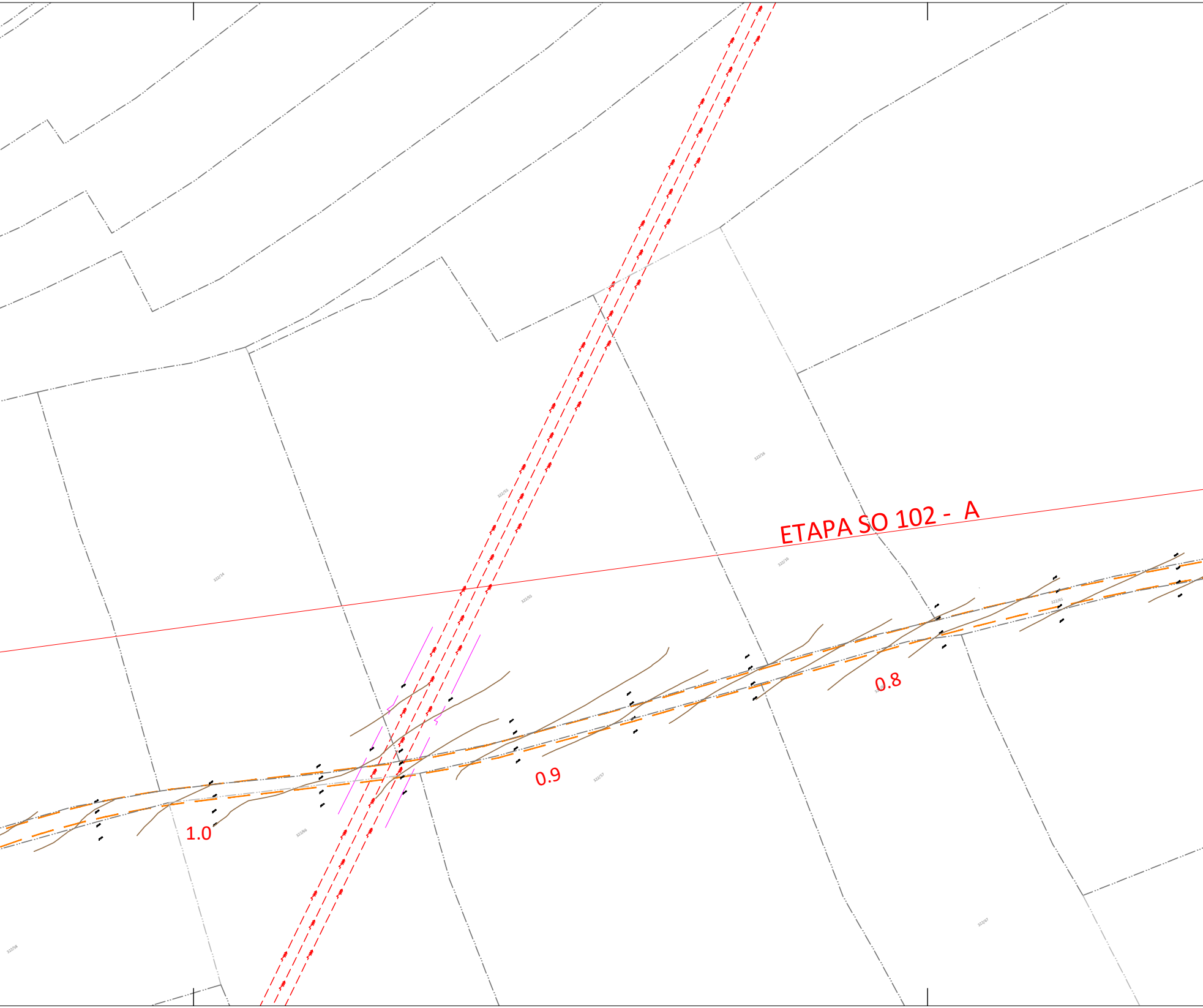
322/55
322/16
ETAPA SO 102 - A
322/14
322/55
322/16
322/65
0.8
0.9
322/57
1.0
322/86
322/67
322/58

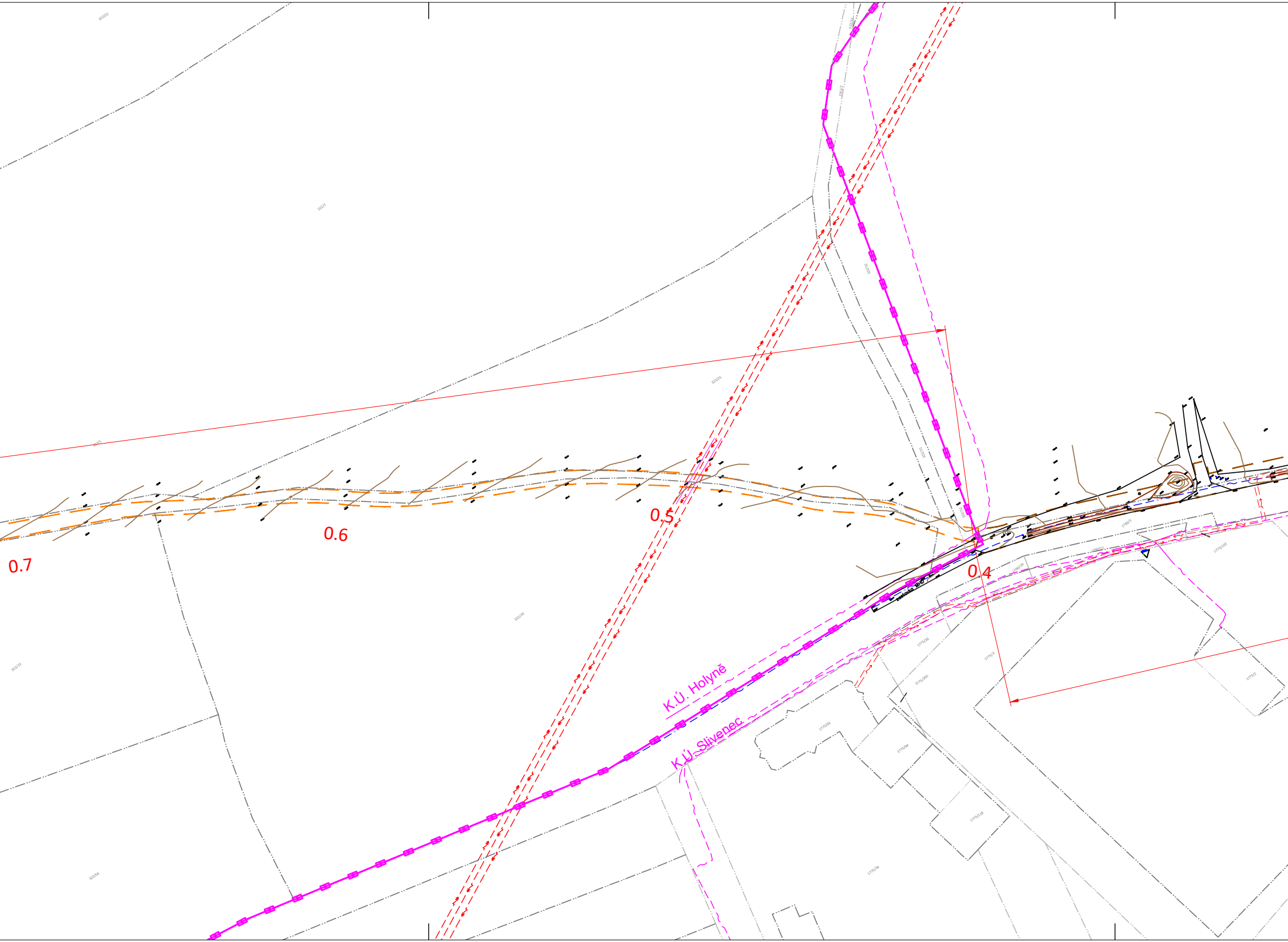
0.7
0.6
0.5
0.4
zastávka MHD
K.Ú. Holyně
K.Ú. Slivenec
1790/29
1775/26
1775/3

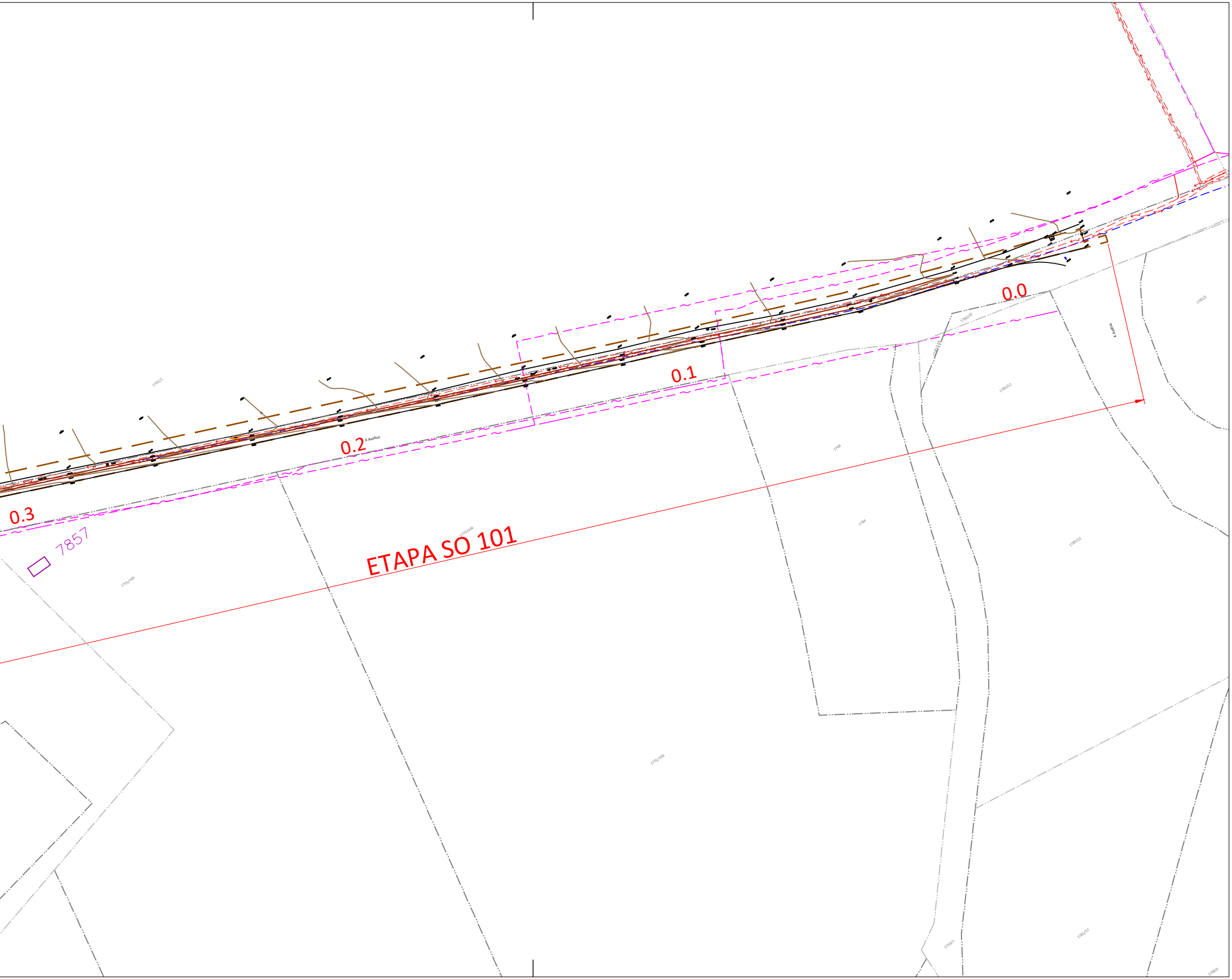
0.0
0.1
0.2
K Austlicu
0.3
7857
ETAPA SO 101
1790/20
1785/12
1785/3
1775/106

LEGENDA POLOHOPISNÉHO A VÝŠKOPISNÉHO ZAMĚŘENÍ

⚲	lampa
▨	kanalizační vpust
✿	strom

———— · ————	osa komunikace v sadech
—×—×—×—	DRÁTĚNÝ PLOT STÁVAJÍCÍ
————————	TERENNÍ HRANA / HRANA SVAHU
————————	ROZHRANÍ PLOCH

LEGENDA SO 101 KOMUNIKACE, ZPEVNĚNÉ PLOCHY

– – – – – – –	HRANICE STAVBY

LEGENDA SO 102 KOMUNIKACE, ZPEVNĚNÉ PLOCHY

– – – – – – –	HRANICE STAVBY

LEGENDA SO 103 KOMUNIKACE, ZPEVNĚNÉ PLOCHY

– – – – – – –	HRANICE STAVBY

GEO - 5, spol. s r.o.
GEODETICKÉ PRÁCE VE VÝSTAVBĚ A KATASTRU
Nuselská 236/39, 140 00 Praha 4
Tel/fax: 261225442, 775919163
E-mail: info@geo5.cz, www.geo5.cz

Objednatel:	Dominik Plhoň	Souř.systém:	S–JTSK	Měřil:	Strnad
Kat.území:	Řeporyje, Holyně, Slivenec	Výšk.systém:	Bpv	Vypracoval:	Strnad
Akce:	Slivenec, koridor cyklostezky	Číslo zak.:		Zodp.prac.:	Ing.Žemlička
		Datum:		Počet A4:	
		Měřítko:		Číslo přílohy:	
Obsah:	Polohopisný a výškopisný plán				



VÝŠKOVÝ SYSTÉM: B.p.v
SOUŘADNICOVÝ SYSTÉM: JTSK

Vypracoval: Jan Huněk	Vedoucí diplomové práce: Ing.Jaromíra Ježková
Semestr: ZIMNÍ	Akademický rok: 2017/2018
Katedra: K136 - KATEDRA SILNIČNÍCH STAVEB	
Předmět: DIPLOMOVÁ PRÁCE	
Název projektu: CYKLOTRASA A113 SLIVENEC - ŘEPORYJE	
Název přílohy: GEODETICKÝ KOORDINAČNÍ VÝKRES	

ČVUT V PRAZE
FAKULTA STAVEBNÍ

Datum:	12/2017
Formát:	12xA4
Měřítko:	1:1000
Stupeň PD:	DUR
Číslo přílohy:	C.4