

**Příloha 2**  
**FOTODOKUMENTACE**

**P2-1. ÚSEK 1**

Začátek řešeného úseku. Přejechod pro chodce



Pěší infrastruktura



Pěší infrastruktura



Autobusová zastávka směr Olomouc – centrum.



Autobusová zastávka směr Topolany.



Pěší vazba z autobusové zastávky, směr nadjezd.



Stezka pro pěší a cyklisty (lokalita A), směrový oblouk



Stezka pro pěší a cyklisty (lokalita A), směrový oblouk



Stezka pro pěší a cyklisty. Rozhled









Stezka pro pěší a cyklisty (lokalita A)



Stezka pro pěší a cyklisty (lokalita A)



**P2-2. ÚSEK 2**

<p>Silniční nadjezd</p>	<p>Směr Topolany. Zdroj: mapy.cz</p>	<p>Směr Topolany. Zdroj: mapy.cz</p>
		
<p>Směr Topolany. Zdroj: mapy.cz</p>	<p>Směr Olomouc. Zdroj: mapy.cz</p>	<p>Směr Olomouc. Zdroj: mapy.cz</p>
		

**P2-3. ÚSEK 3**

Stezka pro pěší a cyklisty - nadjezd



Stezka pro pěší a cyklisty (lokality E), směrový oblouk



Stezka pro pěší a cyklisty (lokality E)



Stezka pro pěší a cyklisty (lokality E), rozhled



Stezka pro pěší a cyklisty (lokality E), rozhled



Směrový oblouk (lokality E)



<p>Směrový oblouk (lokality E)</p> 	<p>Směrový oblouk (lokality E), propustek</p> 	<p>Extravilán - II/448 směr Olomouc</p> 
<p>Extravilán - II/448 směr Topolany</p> 	<p>Extravilán - II/448 směr Olomouc, směrový oblouk - klopení</p> 	<p>Extravilán - II/448 směr Topolany, směrový oblouk - klopení</p> 

Vjezd do obce Topolany



Topolany směr křižovatka



Topolany směr Olomouc



## P2-4. ÚSEK 4 - KŘIŽOVATKA

Paprsek 1, pohled směr Ústín



Paprsek 2, pohled směr Křelov



Paprsek 2, pohled směr Ústín



Paprsek 2, pohled směr Olomouc



Paprsek 3, pohled směr Olomouc



Paprsek 4, pohled směr Křelov





Paprsek 4, pohled směr Olomouc



Paprsek 4, pohled směr Hněvotín



Paprsek 4, pohled směr Ústín



Autobusová zastávka směr Olomouc



Autobusová zastávka směr Ústín



Autobusová zastávka směr Ústín



**P2-5. ÚSEK 5**

<p>Směr Topolany - křižovatka</p>	<p>Vodní propustek, k.ú. Topolany</p>	<p>Vodní propustek, k.ú. Topolany</p>
 <p>A photograph showing a paved road with white dashed lane markings leading towards a junction. The road is flanked by trees with autumn foliage and a grassy shoulder.</p>	 <p>A photograph of a water culvert under a road, surrounded by tall grass and trees. The culvert is partially obscured by the vegetation.</p>	 <p>A photograph of a water culvert under a road, similar to the previous image, but with a blue directional sign and a red circular sign visible on the right side of the road.</p>
<p>Směr Ústín</p>	<p>Stezka pro pěší a cyklisty k.ú. Ústín, směr Topolany</p>	<p>Stezka pro pěší a cyklisty k.ú. Ústín, směr Ústín</p>
 <p>A photograph of a road with a red and white circular speed limit sign showing the number 70. The road is bordered by trees and a grassy area.</p>	 <p>A photograph of a paved foot and cycle path running alongside a road. The path is bordered by grass and there are some signs in the distance.</p>	 <p>A photograph of a road view towards Ústín, showing a paved road with a white line, grassy shoulders, and some signs in the distance.</p>