


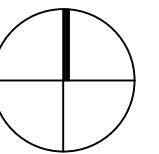


## Legenda:

-  hranice oblasti
-  1.1 zdroje a cíle dopravy - obce
-  2.1 zdroje a cíle dopravy - ostatní

## Seznam zdrojů a cílů cyklistické dopravy:

- |                 |                        |
|-----------------|------------------------|
| 1.1 Dobříč      | 2.1 Černý rybník       |
| 1.2 Dolní Bělá  | 2.2 Lomany             |
| 1.3 Horní Bříza | 2.3 Mariánský Týnec    |
| 1.4 Hromnice    | 2.4 Mladotice zastávka |
| 1.5 Kaceřov     | 2.5 Nový Dvůr          |
| 1.6 Kaznějov    | 2.6 Odlezecké jezero   |
| 1.7 Kozojedy    | 2.7 Podbořánky         |
| 1.8 Kožlany     | 2.8 Rabštejn           |
| 1.9 Kralovice   | 2.9 Šebíkov            |
| 1.10 Ledce      | 2.10 Trnová            |
| 1.11 Manětín    |                        |
| 1.12 Mladotice  |                        |
| 1.13 Plasy      |                        |
| 1.14 Rybnice    |                        |
| 1.15 Třemošná   |                        |
| 1.16 Žihle      |                        |



 <b>České vysoké učení technické v Praze</b> Fakulta dopravní Konviktská 20, 110 00 Praha 1	
Název DP: <b>Koncepce cyklistické dopravy v širším regionu Plasko</b>	Vypracovala: Bc. Kateřina Dreherová  Datum vypracování: 05 / 2017
Výkres: <b>Zdroje a cíle dopravy</b>	Měřítko: 1 : 100 000 Číslo výkresu: <b>4</b>