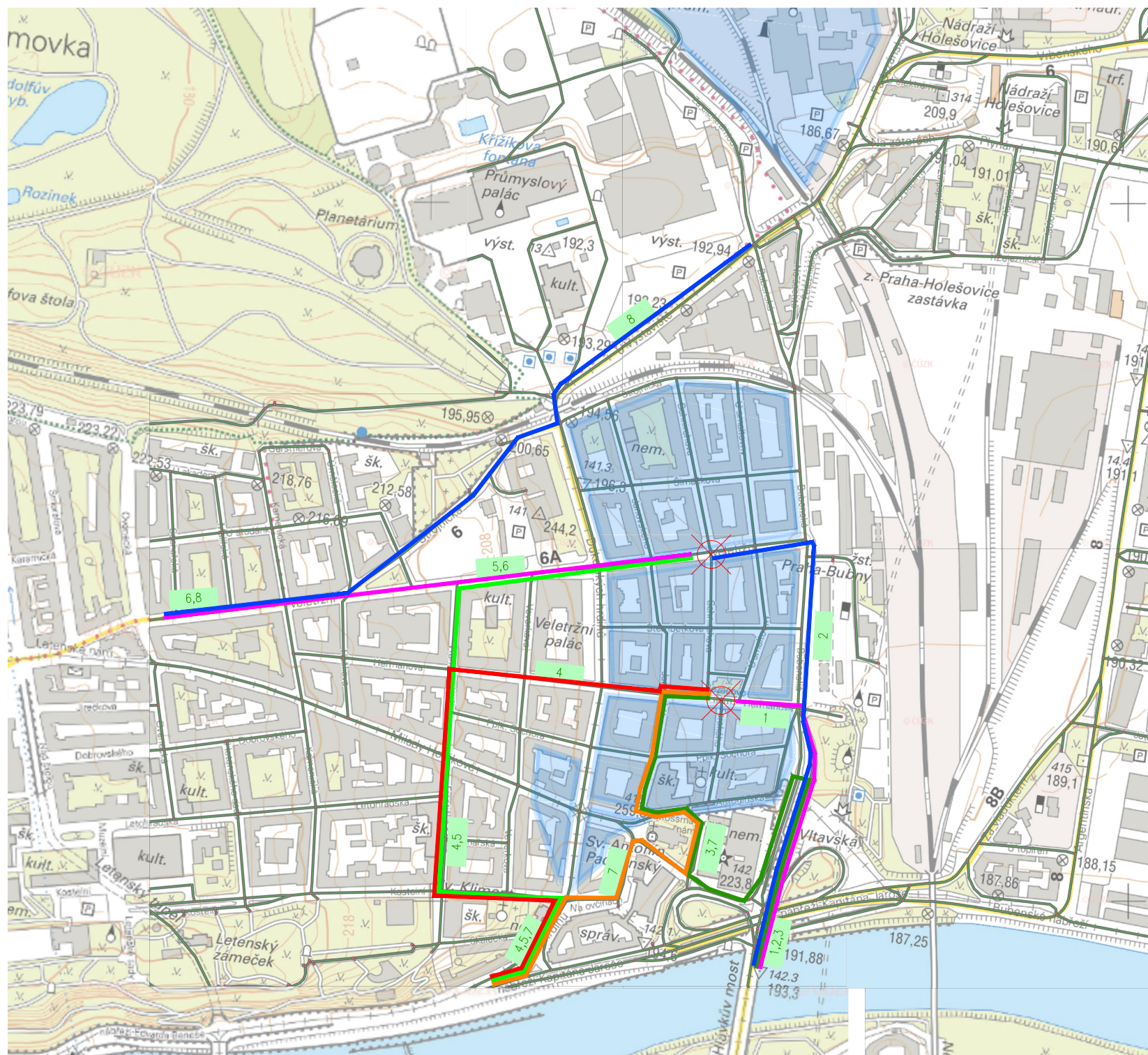



Dopravní schéma II - alternativní trasy pro cílovou dopravu





POZNÁMKY:


Schéma alternativních tras pro řidiče při uzavřeném Strossmayerově náměstí. Předpokládaný směr pohybu je JIH -> SEVER tedy od nábreží k výstavišti.


V mapě jsou označeny dva body,  jež znázorňují cílovou oblast. Cesty označené jako POTENCIÁLNÍ, nejsou nyní umožněny, mohlo by se o nich v budoucnu uvažovat.


Cesta 1  (POTENCIÁLNÍ)
tato cesta dnes není umožněna. Bylo by nutné obrátit jednosměrku v ulici Heřmanova, čímž by byl umožněn nejméně kapacitní manévr křivatky – levé odbočení. Křižovatku Bubenskou – Heřmanova je nutné kapacitně posoudit.

Cesta 7 
nové cesta, jež by mohla vzniknout po uzavření náměstí vynálezavostí řidičů. Dalo by se jí předejít zákazem odbočení k poliklinice při výjezdu z náměstí.


Cesta 2  (POTENCIÁLNÍ)
cesta opět není umožněna, jedná se o levé odbočení z hlavní komunikace, které je zřejmé v dané lokalitě nepřipustné.

Cesta 8 
trasa převážně pro tranzit. Bylo by nutné posoudit vjezd do Letenského tunelu a křižovatku na Letenském náměstí.

Cesta 3 
cesta je již dnes využívána, ale jedná se o průplet oblastí kolem polikliniky. Této cestě by mělo být zabráněno a nebo bychom se měli snažit o to, aby se na ní intenzita dopravy výrazně nezvýšila.

Cesta 4,5  (POTENCIÁLNÍ)
4 – sloužící pro cílovou dopravu
5 – sloužící více pro tranzitní
předpokládá se zprůjezdnění ulice Fr. Křížka

Alternativně by mohli řidiči použít trasu 8 průjezdem Letenského tunelu.

Cesta 6 
převážně pro cílovou dopravu. Způsobí nárůst intenzit v exponovaných úsecích Letenského tunelu a Letenského náměstí.

CESTA	VHODNOST PRO TRANZIT
1	NE
2	SPÍŠE NE
3	POUŽÍVÁNA DNES
4	SPÍŠE ANO
5	SPÍŠE ANO
6	ANO
7	NE
8	ANO

Výškový systém
Souřadnicový systém

Bpv
S-JTSK

Fakulta stavební ČVUT v Praze

Katedra K136, Thákurova 7/2077, Praha 6, 166 29

Vypracoval : Bc. Jakub Křeš


Vedoucí práce: Ing. Michal Uhlík, Ph.D.

Téma práce

Dopravní řešení Strossmayerova náměstí

Příloha

Dopravní schéma II - cílová doprava



Měřítko

-

Formát

A3

Číslo

DS2