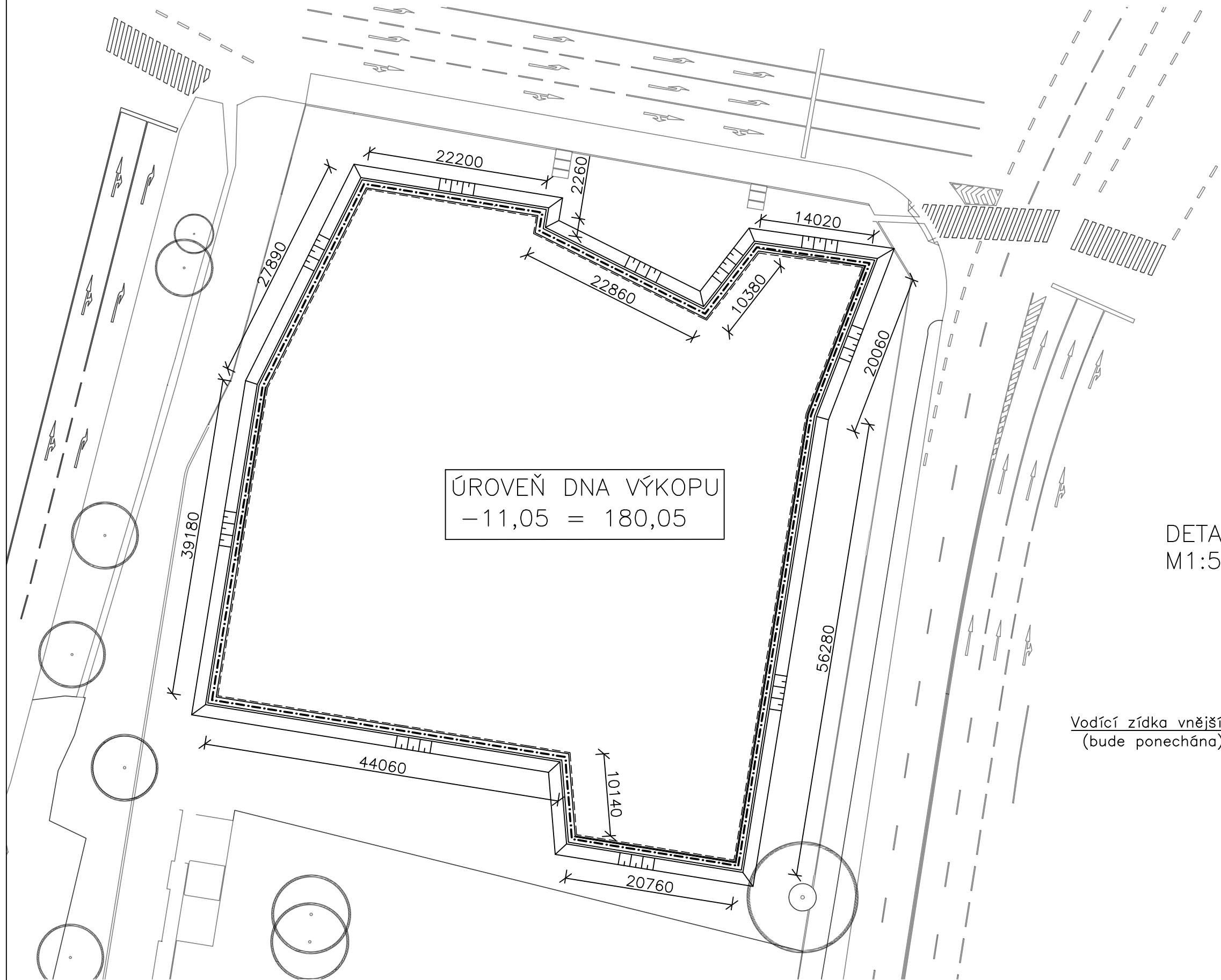


SCHÉMA PŮDORYSU STAVEBNÍ JÁMY  
M1:500



VÝŘEZ Z PŮDORYSU – PILOTOVÁ STĚNA  
M1:100

**K1–DOČASNÁ ZEMNÍ PRAMENCOVÁ KOTVA**

dl. 13,0 m (7+6k) á 1,4 m

**K2–DOČASNÁ ZEMNÍ PRAMENCOVÁ KOTVA**

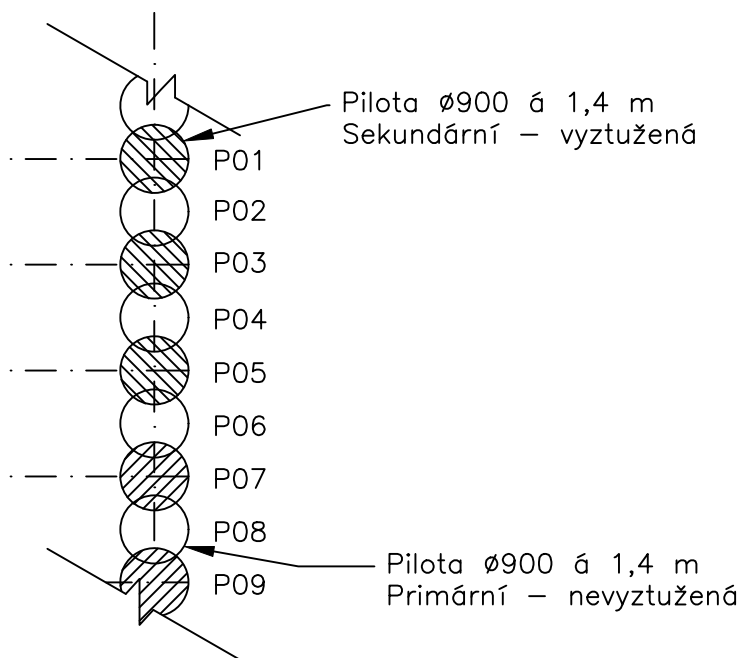
dl. 13,0 m (7+6k) á 1,4 m

**K3–DOČASNÁ ZEMNÍ PRAMENCOVÁ KOTVA**

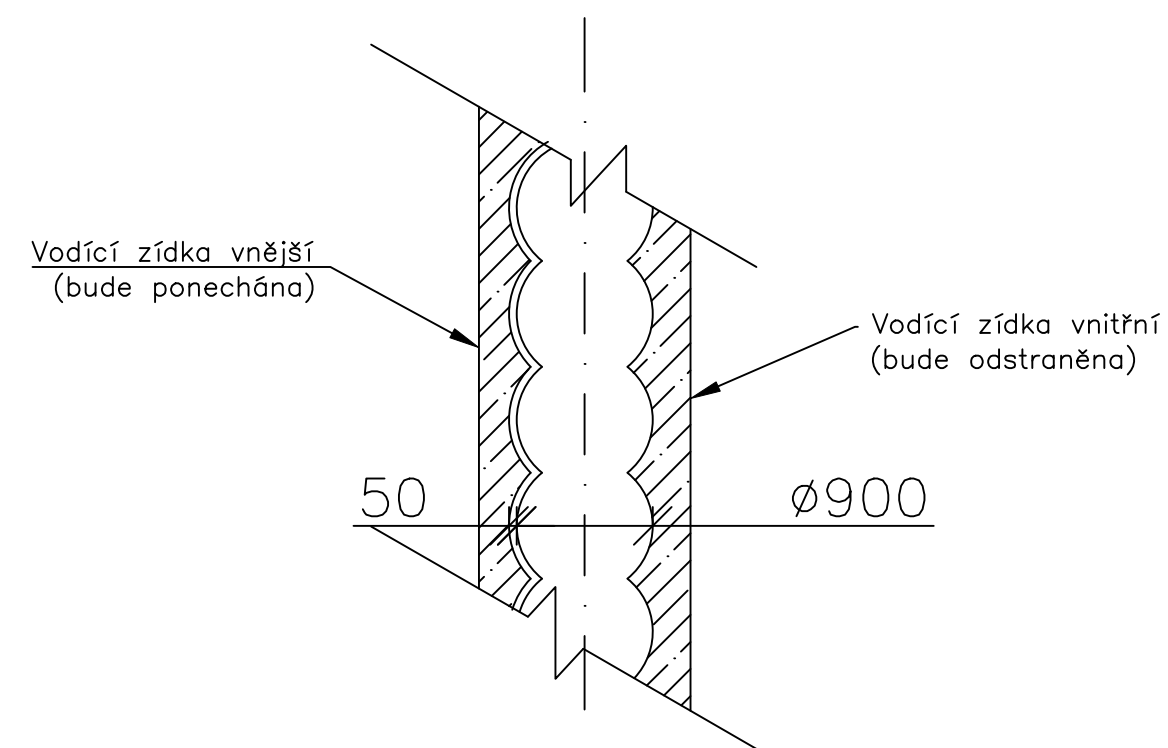
dl. 13,0 m (7+6k) á 1,4 m

**K4–DOČASNÁ ZEMNÍ PRAMENCOVÁ KOTVA**

dl. 13,0 m (7+6k) á 1,4 m



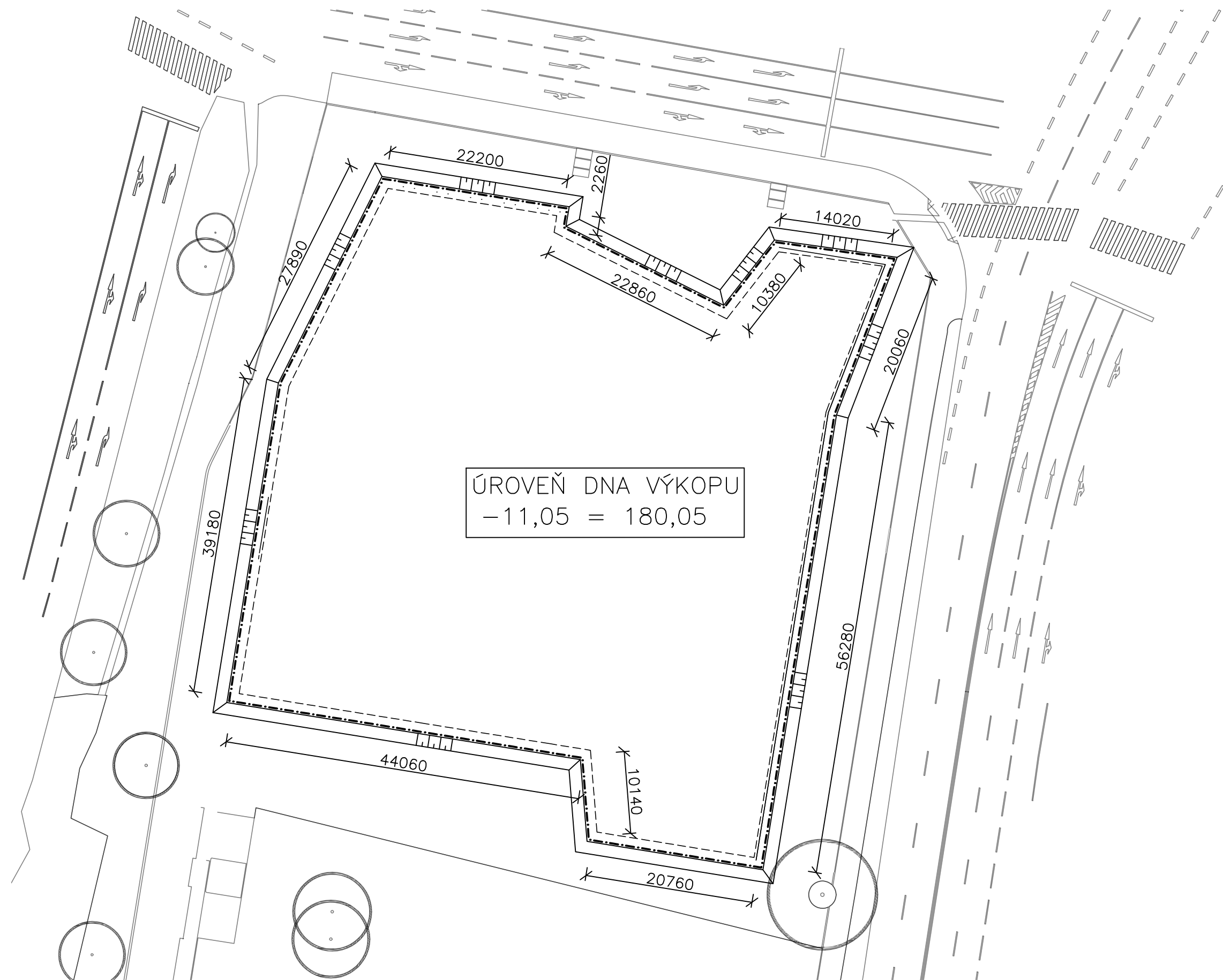
DETAIL VODÍCÍCH ZÍDEK  
M1:50



±0,000 = 191,100 m n.m.

Jméno: Adam Kroy	Koordinátor: Ing. Jan Kos, CSc.	Obor: K	
Školní rok: 2016/2017	Katedra: K135–Katedra geotechniky	Ročník: 4.	
Předmět: Bakalářská práce	Akce: Administrativní budova "VISIONARY"	Měřítko: 1:500 1:100	
Obsah: Schématický půdorys s výřezem Varianta – Pilotová stěna		Datum: 25.5.2016	
		Č.výkresu: 01	
		Č.přílohy: 3	

SCHÉMA PŮDORYSU STAVEBNÍ JÁMY  
M1:500



VÝŘEZ Z PŮDORYSU – ŠTĚTOVÁ STĚNA  
M1:100

K1-DOČASNÁ ZEMNÍ PRAMENCOVÁ KOTVA

dl. 13,0 m (8+5k) a 1,4 m

K1a-DOČASNÁ ZEMNÍ PRAMENCOVÁ KOTVA

dl. 12,0 m (6+6k) a 1,4 m

K2-DOČASNÁ ZEMNÍ PRAMENCOVÁ KOTVA

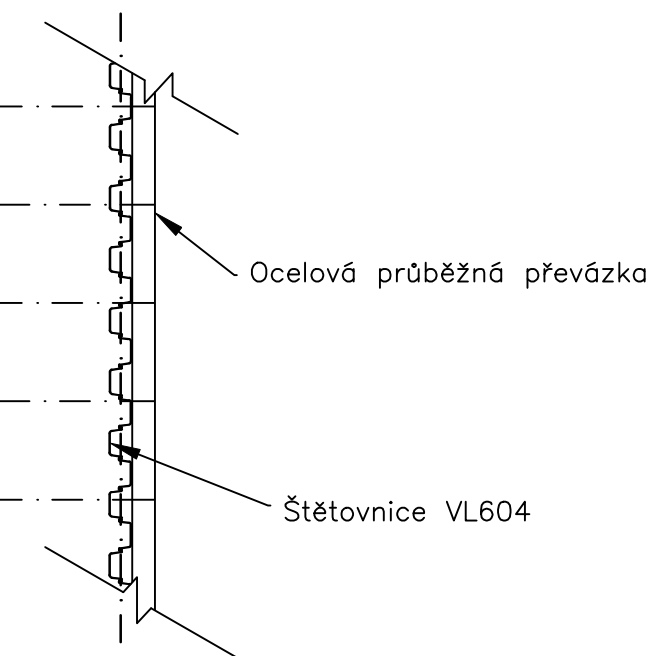
dl. 13,0 m (8+5k) a 1,4 m

K2a-DOČASNÁ ZEMNÍ PRAMENCOVÁ KOTVA

dl. 12,0 m (6+6k) a 1,4 m

K3-DOČASNÁ ZEMNÍ PRAMENCOVÁ KOTVA

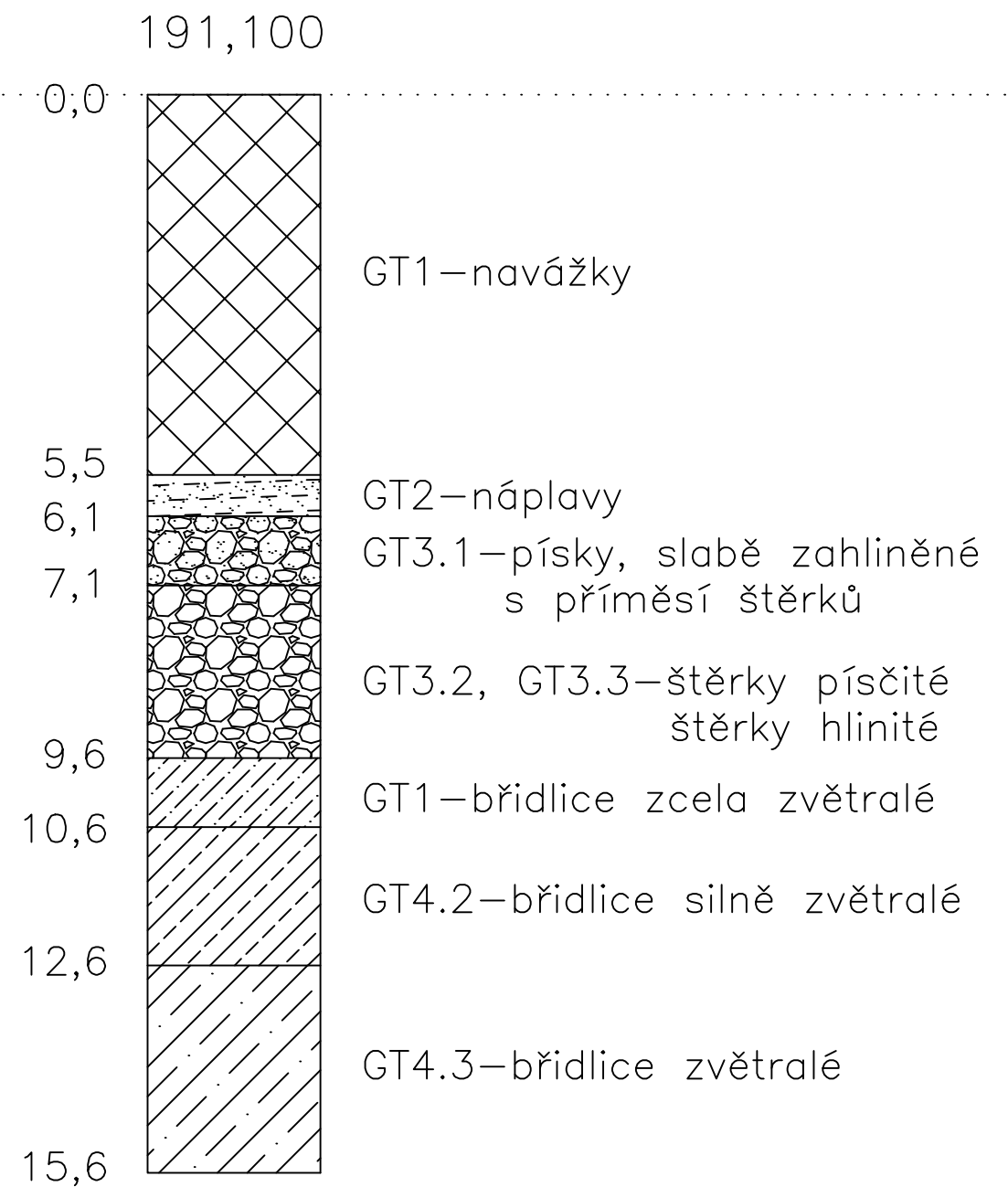
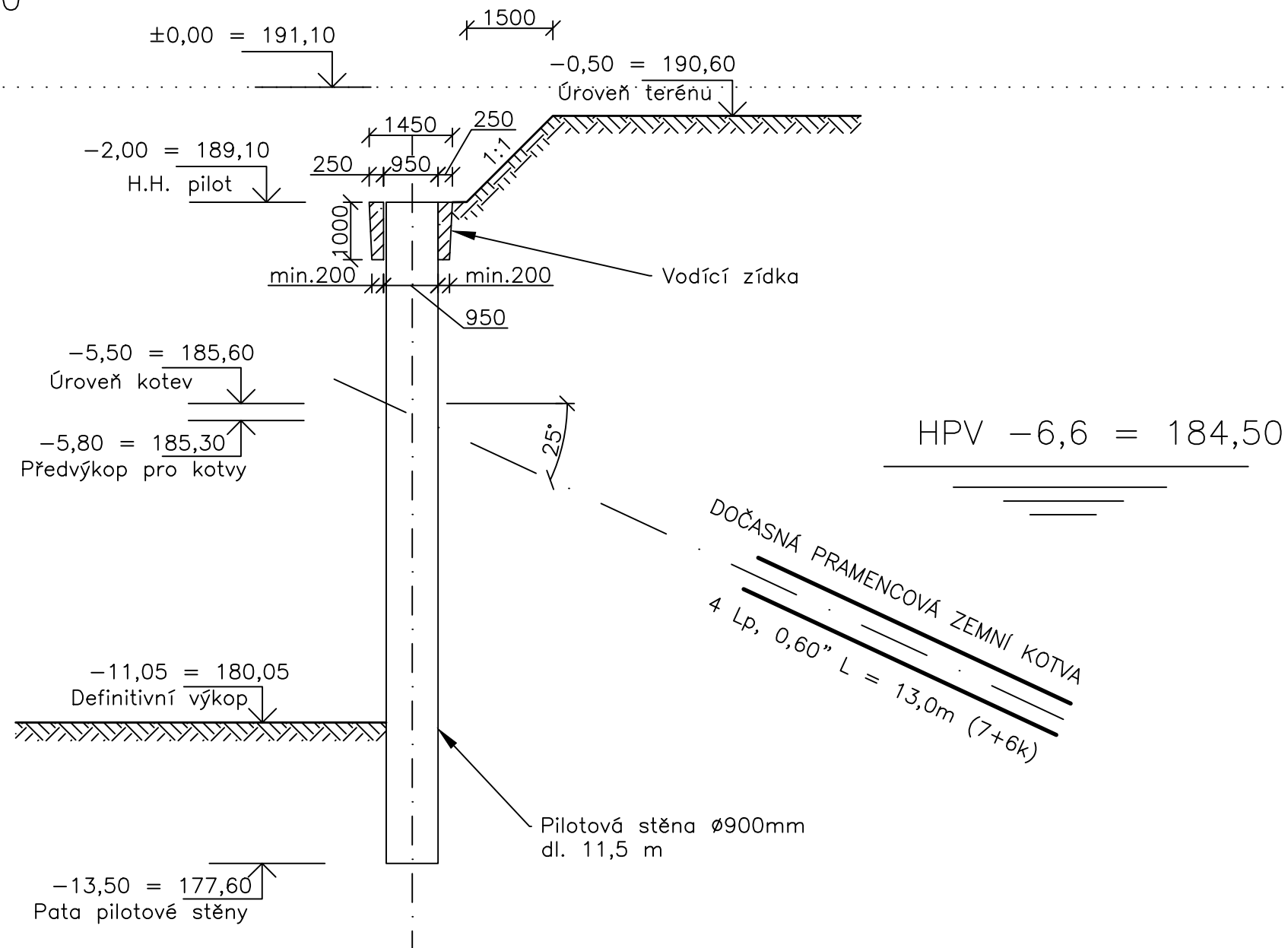
dl. 13,0 m (8+5k) a 1,4 m



±0,000 = 191,100 m n.m.

Jméno: Adam Kroy	Koordinátor: Ing. Jan Kos, CSc.	Obor: K	
Školní rok: 2016/2017	Katedra: K135-Katedra geotechniky	Ročník: 4.	
Předmět: Bakalářská práce	Akce: Administrativní budova "VISIONARY"	Měřítko: 1:500 1:100	
Obsah: Schématický půdorys s výřezem Varianta – Štětová stěna		Datum: 25.5.2016	
		Č.výkresu: 02	
		Č.přílohy: 3	

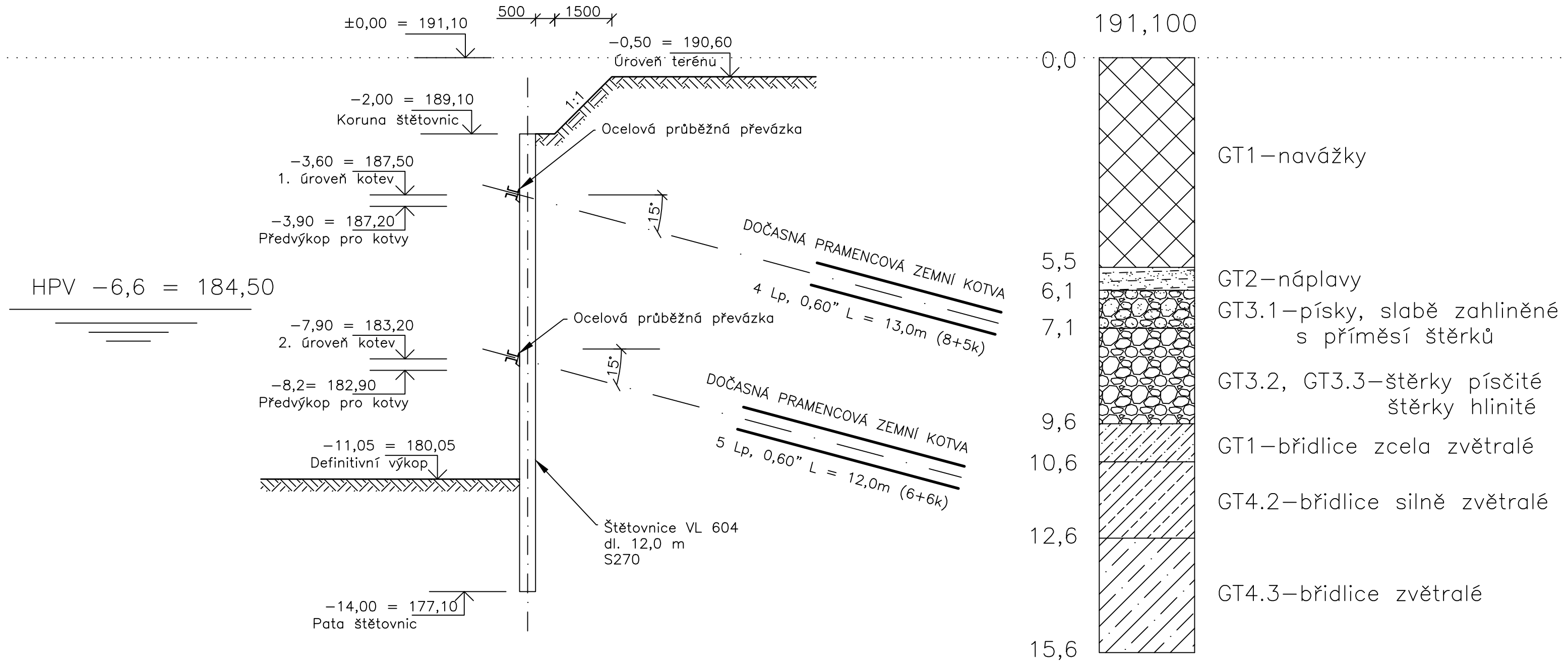
CHARAKTERISTICKÝ ŘEZ – PILOTOVÁ STĚNA  
M1:100



±0,000 = 191,100 m n.m.

Jméno: Adam Kroy	Koordinátor: Ing. Jan Kos, CSc.	Obor: K	
Školní rok: 2016/2017	Katedra: K135 – Katedra geotechniky	Ročník: 4.	
Předmět: Bakalářská práce	Akce: Administrativní budova "VISIONARY"	Měřítko:	1:100
Obsah: Charakteristický řez Varianta – Pilotová stěna		Datum:	25.5.2016
		Č.výkresu:	03
		Č.přílohy:	3

CHARAKTERISTICKÝ ŘEZ – ŠTĚTOVÁ STĚNA  
M1:100



±0,000 = 191,100 m n.m.

Jméno: Adam Kroy	Koordinátor: Ing. Jan Kos, CSc.	Obor: K	
Školní rok: 2016/2017	Katedra: K135-Katedra geotechniky	Ročník: 4.	
Předmět: Bakalářská práce	Akce: Administrativní budova "VISIONARY"	Měřítko:	1:100
Obsah: Charakteristický řez Varianta – Štětová stěna		Datum:	25.5.2016
		Č.výkresu:	04
		Č.přílohy:	3