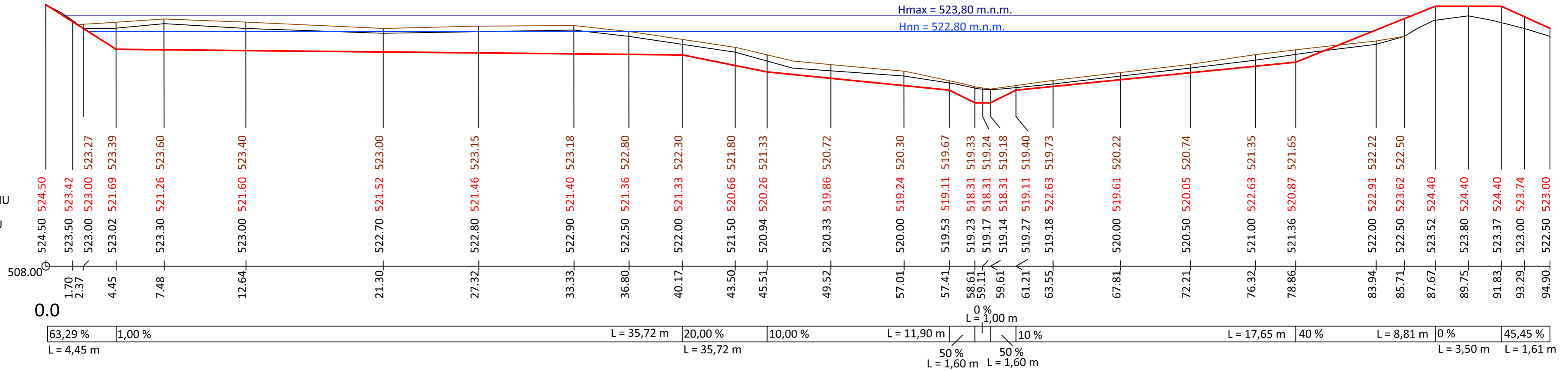


# PŘÍČNÉ ŘEZY ZÁTOPOU Z1, Z2

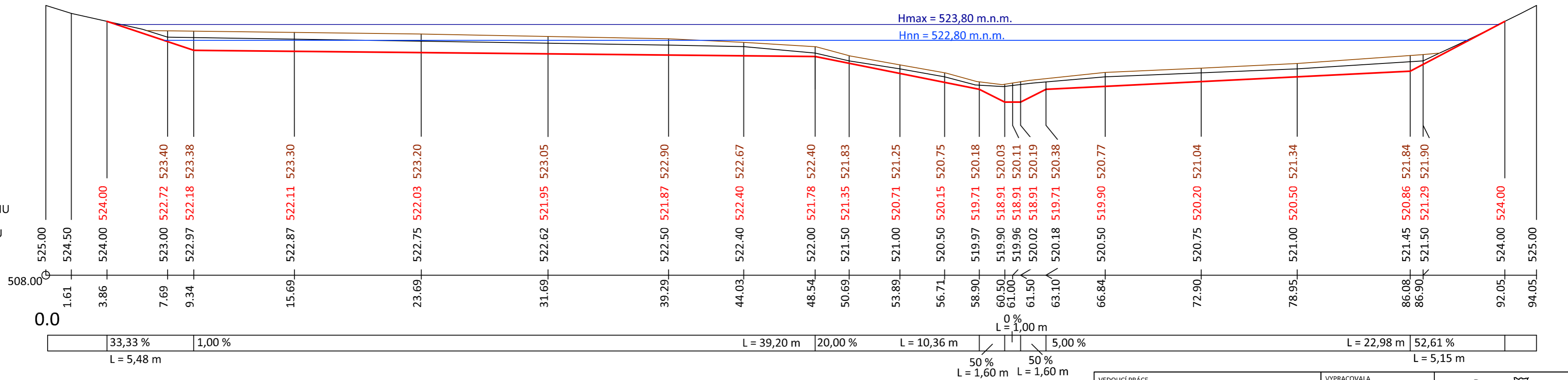
Z1 km 0,020 00  
1:200

KÓTA VRSTVY SEDIMENTU  
KÓTA UPRAVENÉHO TERÉNU  
KÓTA PŮVODNÍHO TERÉNU  
SROVNÁVACÍ ROVINA  
STANIČENÍ [km/m]



Z2 km 0,040 00  
1:200

KÓTA VRSTVY SEDIMENTU  
KÓTA UPRAVENÉHO TERÉNU  
KÓTA PŮVODNÍHO TERÉNU  
SROVNÁVACÍ ROVINA  
STANIČENÍ [km/m]



## LEGENDA

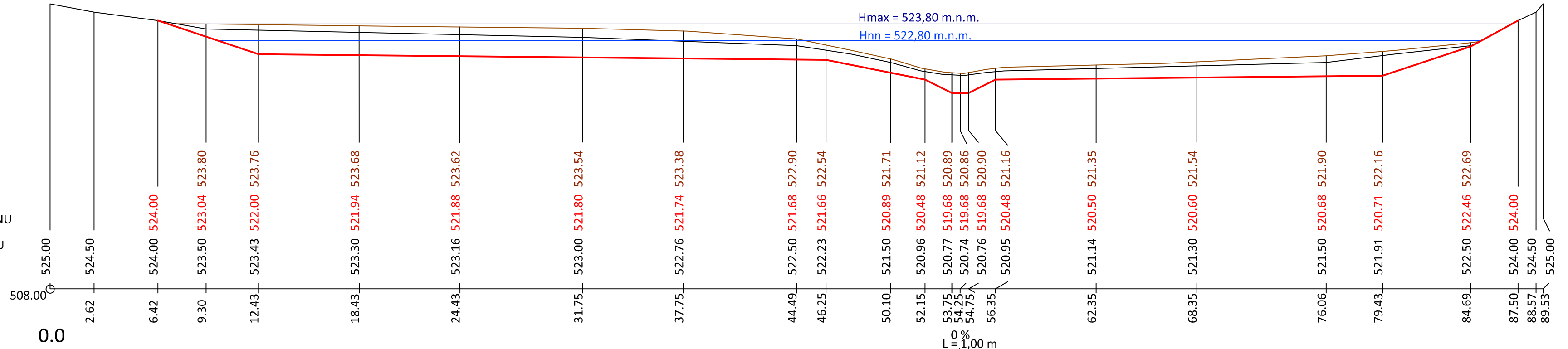
- PŮVODNÍ TERÉN
- UPRAVENÝ TERÉN
- SEDIMENT

VEDOUČÍ PRÁCE	Ing. Václav David, Ph.D.	VYPRACOVALA	Karolína Bejčková	
PŘEDMĚT	Bakalářská práce			
NÁZEV	<b>STUDIE OBNOVY ZANIKLÉ VODNÍ NÁDRŽE NA ŽDÁRSKÉM POTOCE</b>			
VÝKRES	A.5.a PŘÍČNÉ ŘEZY ZÁTOPOU Z1, Z2			
FORMÁT	A3		DATUM	21.4.2017
MĚŘÍTKO	1:200			

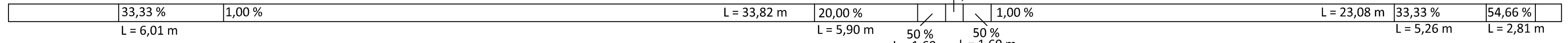
# PŘÍČNÉ ŘEZY ZÁTOPOU Z3, Z4

Z3 km 0,060 00  
1:200

KÓTA VRSTVY SEDIMENTU  
KÓTA UPRAVENÉHO TERÉNU  
KÓTA PŮVODNÍHO TERÉNU  
SROVNÁVACÍ ROVINA  
STANIČENÍ [km/m]

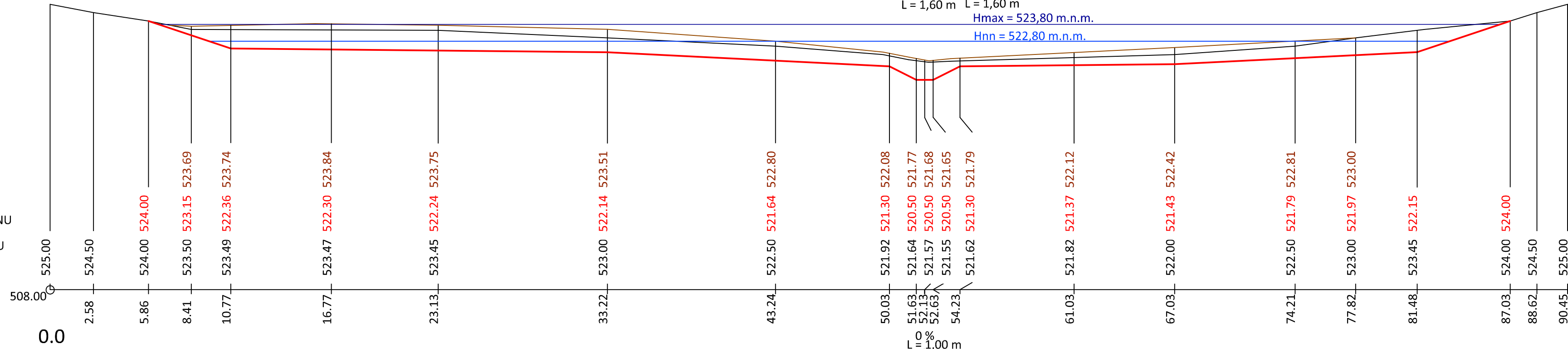


POMĚRY SKLONU

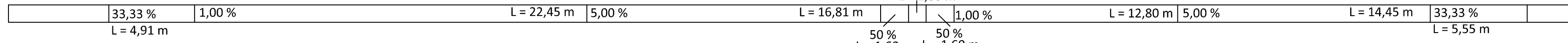


Z4 km 0,080 00  
1:200

KÓTA VRSTVY SEDIMENTU  
KÓTA UPRAVENÉHO TERÉNU  
KÓTA PŮVODNÍHO TERÉNU  
SROVNÁVACÍ ROVINA  
STANIČENÍ [km/m]



POMĚRY SKLONU



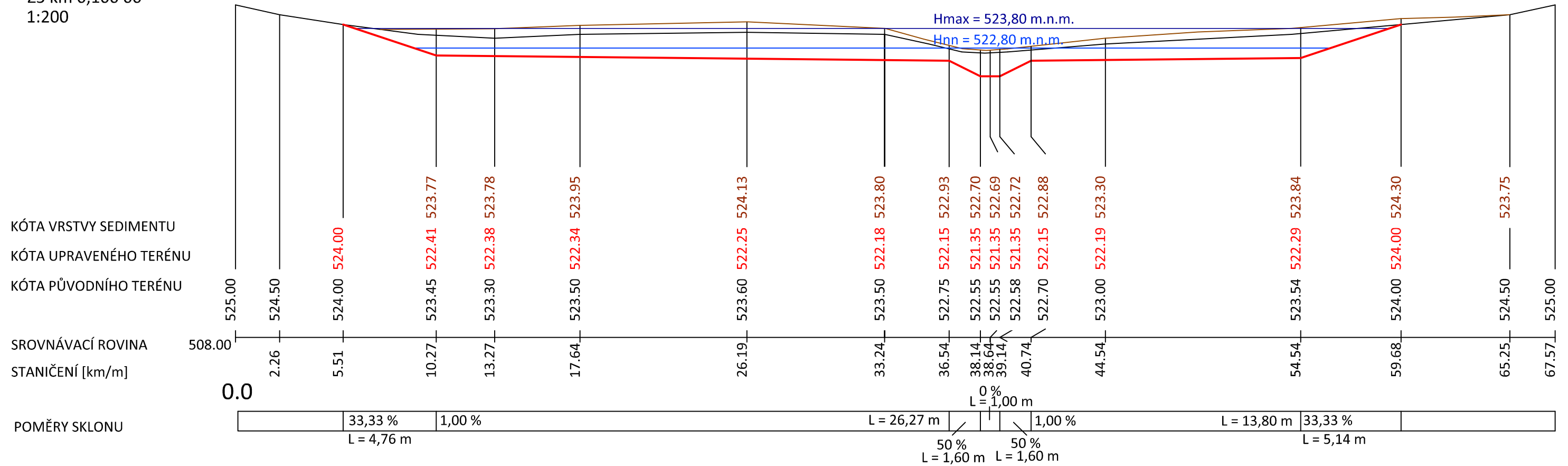
## LEGENDA

- PŮVODNÍ TERÉN
- UPRAVENÝ TERÉN
- SEDIMENT




VEDOUcí PRÁCE	Ing. Václav David, Ph.D.	VYPRACOVALA	Karolína Bejčková		
PŘEDMĚT	Bakalářská práce				
NÁZEV	<b>STUDIE OBNOVY ZANIKLÉ VODNÍ NÁDRŽE NA ŽĎÁRSKÉM POTOCE</b>			FORMÁT	A3
VÝKRES	A.5.b PŘÍČNÉ ŘEZY ZÁTOPOU Z3, Z4			DATUM	21.4.2017
				MĚŘÍTKO	1:200


# PŘÍČNÝ ŘEZ ZÁTOPOU Z5

Z5 km 0,100 00  
1:200



## LEGENDA

-  PŮVODNÍ TERÉN
-  UPRAVENÝ TERÉN
-  SEDIMENT

VEDOUCÍ PRÁCE	Ing. Václav David, Ph.D.	VYPRACOVALA	Karolína Bejčková		
PŘEDMĚT	Bakalářská práce				
NÁZEV	<b>STUDIE OBNOVY ZANIKLÉ VODNÍ NÁDRŽE NA ŽĎÁRSKÉM POTOCE</b>		FORMÁT		A3
VÝKRES	A.5.c PŘÍČNÝ ŘEZ ZÁTOPOU Z5		DATUM		21.4.2017
			MĚŘÍTKO	1:200	