

**1 : 50 000**

1 cm = 500 m




Základní interval vrstevnic 10 m

PODKLAD: HEIS VÚV

VEDOUCÍ PRÁCE	Ing. Václav David, Ph.D.	VYPRACOVALA	Karolína Bejčková
PŘEDMĚT	Bakalářská práce		
NÁZEV	<b>STUDIE OBNOVY ZANIKLÉ VODNÍ NÁDRŽE NA ŽĎÁRSKÉM POTOCE</b>		
VÝKRES	A.1 VODOHOSPODÁŘSKÁ MAPA		


FORMÁT	A4
DATUM	25.5.2017
MĚŘÍTKO	1:50 000

Legenda


 Zájmové území



PODKLAD: ZM 25, ČÚZK  
ArcGIS Map Service  
dostupné z:  
<http://ags.cuzk.cz/arcgis/services>



VEDOUCÍ PRÁCE	Ing. Václav David, Ph.D.	VYPRACOVALA	Karolína Bejčková
PŘEDMĚT	Bakalářská práce		
NÁZEV	<b>STUDIE OBNOVY ZANIKLÉ VODNÍ NÁDRŽE NA ŽĎÁRSKÉM POTOCE</b>		
VÝKRES	A.2 ZÁKLADNÍ MAPA ČR		



FORMÁT	A4
DATUM	25.5.2017
MĚŘÍTKO	1:25 000