











CELKOVÝ SITUAČNÍ A KOORDINAČNÍ VÝKRES








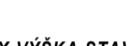























VYPRACOVÁNO NA ZÁKLADĚ GEODETICKÉHO PODKLADU, VYPRACOVANÉHO:

KRESLIL:	Ing. Robert Mencl	Geoplan Nový Bydžov J.E.Parkyní 1621	
KONTROLOVAL:	Ing. Robert Mencl	504 01, Nový Bydžov Tel.: +420 603 887 095	
OVĚŘIL:	Ing. Robert Mencl	www.geoplan-nb.cz	
OBJEDNATEL:	Zahradníček Jiří a Ing. Zahradníčková Renata Dr. Vojtěcha 1955, 50401 Nový Bydžov	E. ZAKÁZKY: 6994/2013	
AKCE:	Mapový podklad pro projekt výstavby rodinného domu na par.p.č.365, k.ú. Nový Bydžov	SOLA. SYSTÉM: JTSK	
		VÝSK. SYSTÉM: BpV	
		FORMÁT: A2	
		DATUM: 07/2013	
		MICROSTATION: POWERDRAFT	
OBSAH:	Polohopis a výškopis	MĚŘÍTKO: 1:250	VÝKRES E.

LEGENDA :

	Sačhty vodovodní		strm. listnatý, průměr kmeně stromu v cm
	hydrant nadzemní		strm. jehličnatý, průměr kmeně stromu v cm
	hydrant podzemní		plot dešťový
	šouplí vodovodní		plot zádní
	sačhty nerozlišená		plot úrtní
	sačhty kanalizační		plot švý
	vstup		okraj zář.
	šouplí plynová		zábradlí, klepeš koláčová
	šouplí kovový		sovrásky porost
	šouplí dřevěný		zábr. směru katastrální mapy
	šouplí betonový		stínění, popa bet. obrubník
	veřejné osvětlení		
	dopravní značka		
	místní tokule		
	stavení		

LEGENDA :

	SO 01 - BYTOVÝ DŮM A RAMPA		POŽÁRNĚBEZPEČNÝ PROSTOR
	SO 02 - KOČÁRKÁRNA, KOLÁRNA		3xVRT HL-100m PRO TEPELNÉ ČERPADLO
	SO 03 - PŘÍSTŘEŠEK NA POPELNICE		POTRUBÍ PRIMÁRNÍHO OKRUHU TČ RC 40x3,7 DL. 115,4 m
	ZPEVNĚNÁ PLOCHA PRO PARKOVÁNÍ - ŠTERK		MAX VÝŠKA STÁVEB: BYTOVÝ DŮM - 7,79 m (OD PODLAHY 1NP) KOČÁRKÁRNA - 3,42 m (OD PODLAHY) POPELNICE - 2,8 m (OD PODLAHY) STAVEBNÍ POZEMEK - CELÝ POZEMEK p.č. 365
	ZPEVNĚNÁ PLOCHA SJEZD 1 PRO PARKOVÁNÍ - ZÁMKOVÁ DLAŽBA		
	ZPEVNĚNÁ PLOCHA SJEZD 2 NA POZEMEK - ZÁMKOVÁ DLAŽBA		
	OSTATNÍ PLOCHA POZEMKU - ZATRAVNĚNO		
	HRANICE ZÁPLAVOVÉHO ÚZEMÍ		
	NOVÉ OPLOČENÍ, ZDĚNÉ SLOUPKY A PODEZDÍVKA, DŘEVĚNÁ VÝPLŇ, VÝŠKA 1,4 m, DL. 9,85+2,7 m		
	NOVÉ OPLOČENÍ NEKOPIRUJE HRANICE POZEMKU		
	NOVÉ OPLOČENÍ, KOVOVÉ SLOUPKY, DRÁTĚNÁ VÝPLŇ, VÝŠKA 2,46 m, DL. 19,6 m		
	NOVÉ OPLOČENÍ NEKOPIRUJE HRANICE POZEMKU		
	NOVÉ VODOVODNÍ POTRUBÍ HD PE 50x6,9 - 27,5m		
	NOVÁ KANALIZAČNÍ PŘÍPOJKA DN 150-6,7m		
	NOVÁ VENKOVNÍ KANALIZACE DN 150-4,1m		
	NOVÁ DEŠŤOVÁ KANALIZACE KG 100, DL. 18,8 m		
	OSTATNÍ VODY JSOU VEDENY POD DOMEM		
	NOVÉ VENKOVNÍ ROZVODY ELEKTRO pro bytový dům, AYKY-J 4x50, dl.46 m pro kočárkárnu, kolárnu, CYKY-J 5x4, dl.12 m pro zvonky (domácí telefon), CYKY-O 19x1,5, dl. 24,1 m		
	STÁVAJÍCÍ PODZEMNÍ SÍŤ ELEKTRONICKÝCH KOMUNIKACÍ - TELEFON		
	STÁVAJÍCÍ STL PLYNOVOD		
	STÁVAJÍCÍ PODZEMNÍ VEDENÍ NN DO 1kV		
	STÁVAJÍCÍ PODZEMNÍ VEDENÍ VN DO 35kV		
	STÁVAJÍCÍ VODOVOD		
	STÁVAJÍCÍ SPLAŠKOVÁ KANALIZACE NA ČOV		
	STÁVAJÍCÍ DRÁTĚNÉ OPLOČENÍ VÝŠKY 2,45m		
	HRANICE KN		
	TERÉNNÍ ÚPRAVY, VYSVAHOVÁNÍ - TRÁVNÍK		

HLADINA STOLETÉ VODY Q100 = 227,600

±0,000 = 228,140 m.n.m.

Souřadný systém: JTSK Výškový systém: BpV

VYPRACOVALA: Lenka Bartáková

ZOOP. PROJEKTANT: Ing. arch. Jiří Bučina

INVESTOR: Ing. Renata a Jiří Zahradníčkovi, Dr. Vojtěcha 1955, 504 01 Nový Bydžov

AKCE: Bytový dům 7 b.j. p.č. 365, k.ú. Nový Bydžov

VÝKRES: CELKOVÝ SITUAČNÍ A KOORDINAČNÍ VÝKRES



FORMÁT: A2

DATUM: ZÁŘÍ 2013

STUPEŇ: DUR-DSP

MĚŘÍTKO: 1:100

Č. VÝKRESU: C.2, C.3