






LEGENDA:

-  KATASTR NEMOVITOSTÍ
-  HRANICE KATASTRÁLNÍHO ÚZEMÍ
- 1705/11 PARCELNÍ ČÍSLO POZEMKU
-  ODVODŇOVANÁ PLOCHA
-  OBJEKT HDV
-  OZNAČENÍ OBJEKTU

souřadný systém: S-JTSK



České vysoké učení technické v Praze, Fakulta stavební				
Název projektu		Diplomová práce		
Obsah		Příloha č. 8: Celková situace ULC01		
Vypracoval		Bc. Jakub Knap		
Zkontroloval		doc. Ing. David Stránský, Ph.D.		
Č. výk.	Měřítko	Datum	Formát	K144
4	1:750	05/2017	2 A4	obor Z