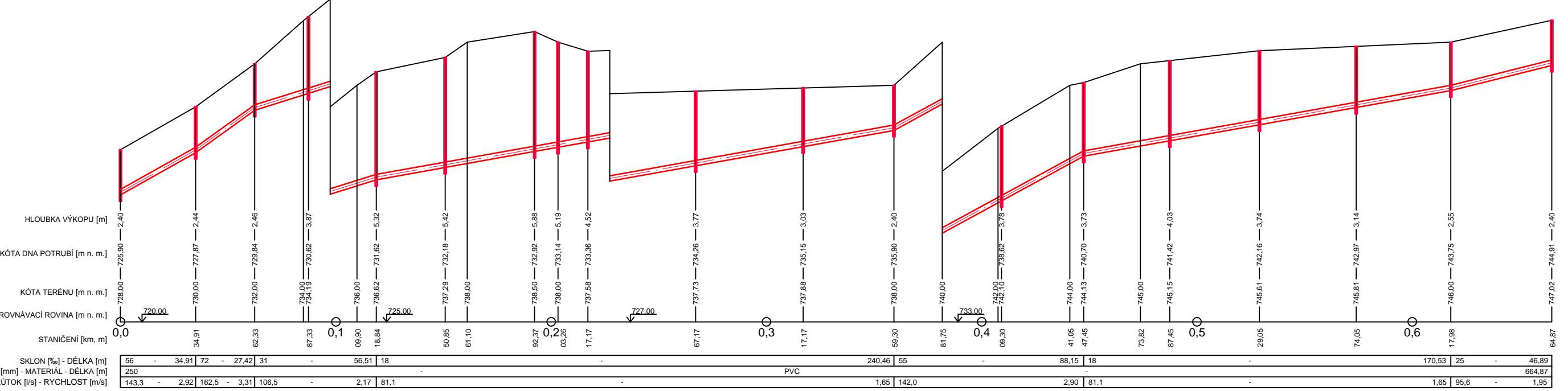


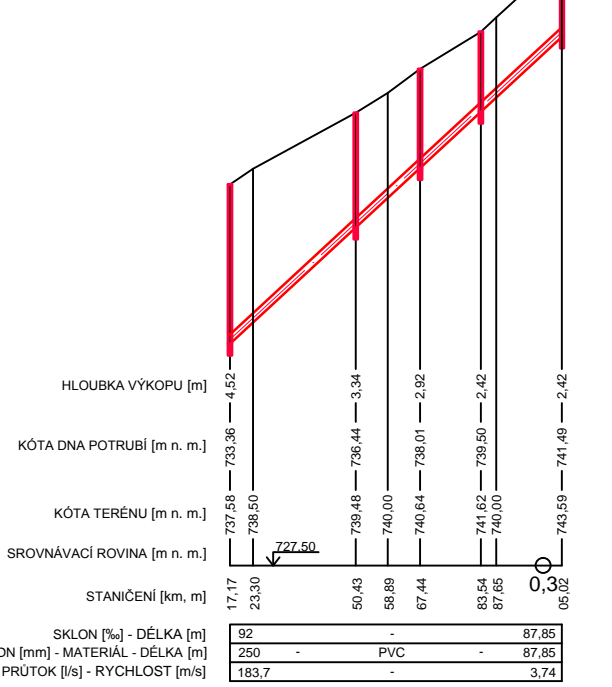
KATASTRÁLNÍ ÚZEMÍ	ZDENICE																	
DRUH POVRCHU	ASFALTOVÁ KOMUNIKACE																	
VZDÁLENOST ŠACHET [m]	34,91	27,42	25,00	31,51	32,01	41,52	10,89	13,91	50,00	50,00	42,13	50,00	38,15	40,00	41,60	45,00	43,93	46,89
OZNAČENÍ ŠACHET	Š01	Š02	Š03	Š04	Š05	Š06	Š07 Š08 Š09	Š10	Š11	Š12	Š13	Š14	Š15	Š16	Š17	Š18	Š19	
SMĚROVÉ POMĚRY																		

PODÉLNÝ PROFIL STOKA A
1:1000/100



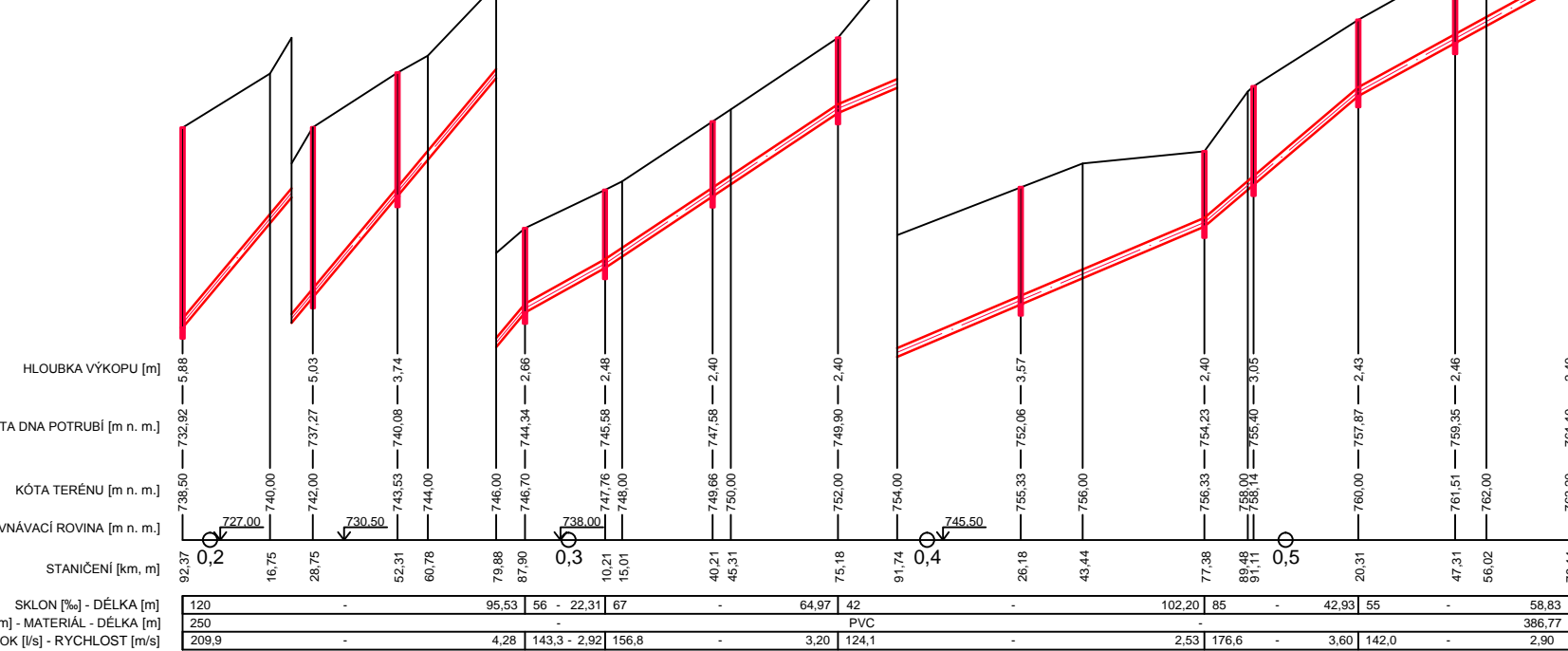
KATASTRÁLNÍ ÚZEMÍ	ZDENICE				
DRUH POVRCHU	ASFALTOVÁ KOMUNIKACE				
VZDÁLENOST ŠACHET [m]	33,26	17,01	16,11	21,47	
OZNAČENÍ ŠACHET	Š09	Š40	Š41	Š42	Š43
SMĚROVÉ POMĚRY					

PODÉLNÝ PROFIL STOKA A-2
1:1000/100



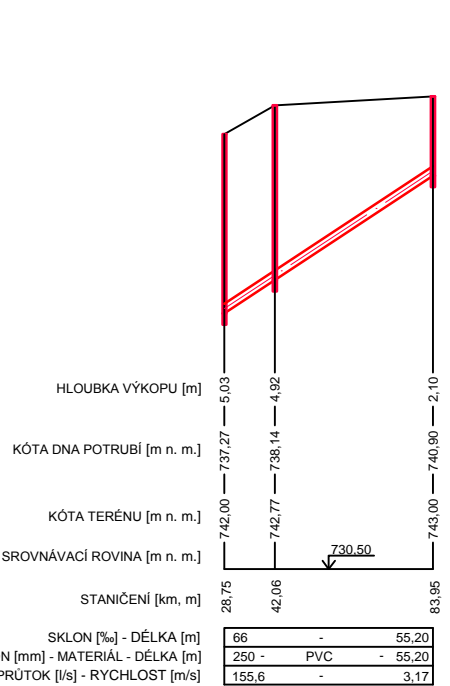
KATASTRÁLNÍ ÚZEMÍ	ZDENICE											
DRUH POVRCHU	ASFALTOVÁ KOMUNIKACE											
VZDÁLENOST ŠACHET [m]	36,38	23,56	35,59	22,31	30,00	34,97	51,00	51,20	13,73	29,20	27,00	31,83
OZNAČENÍ ŠACHET	Š07	Š20	Š21	Š22	Š23	Š24	Š25	Š26	Š27 Š28	Š29	Š30	Š31
SMĚROVÉ POMĚRY												

PODÉLNÝ PROFIL STOKA A-1
1:1000/100



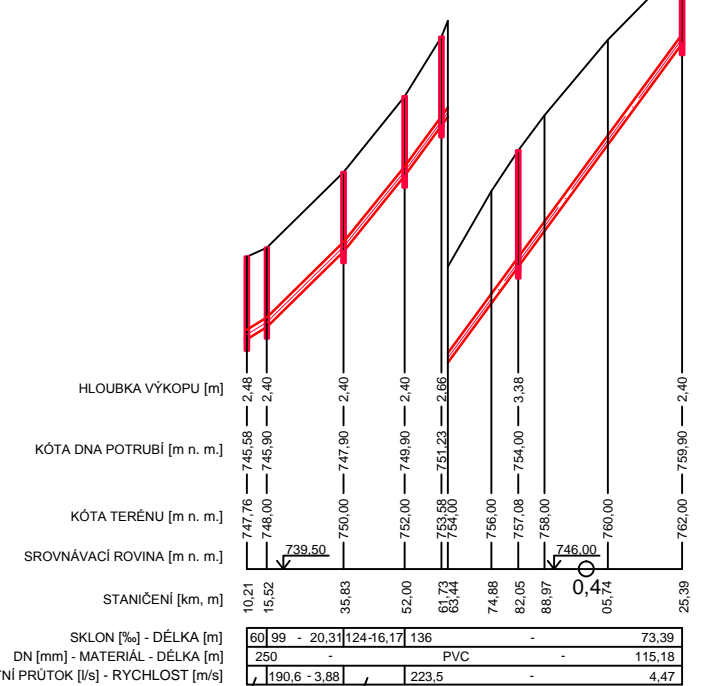
KATASTRÁLNÍ ÚZEMÍ	ZDENICE		
DRUH POVRCHU	ASFALTOVÁ KOMUNIKACE		
VZDÁLENOST ŠACHET [m]	13,31	41,89	
OZNAČENÍ ŠACHET	Š20	Š32	Š33
SMĚROVÉ POMĚRY			

PODÉLNÝ PROFIL STOKA A-1-1
1:1000/100



KATASTRÁLNÍ ÚZEMÍ	ZDENICE						
DRUH POVRCHU	ASFALTOVÁ KOMUNIKACE						
VZDÁLENOST ŠACHET [m]	5,3	20,31	16,17	0,73	20,32	43,34	
OZNAČENÍ ŠACHET	Š23	Š34	Š35	Š36	Š37	Š38	Š39
SMĚROVÉ POMĚRY							

PODÉLNÝ PROFIL STOKA A-1-2
1:1000/100



Vypracovala	Eva Štroblová	Školní rok	2016/17
Konzultant	Ing. Marcela Synáčková, CSc.		
Předmět	144BAPV - Bakalářská práce	Datum	05/2017
Výkres	Podrobný podélný profil Zdenice	Měřítko	1:2000
		Formát	A2
		Číslo výkresu	9.5.

