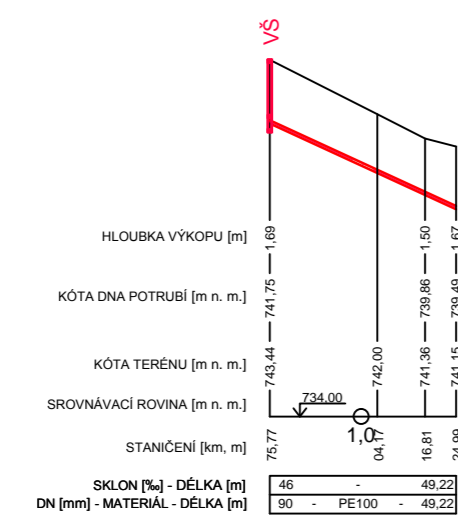


KATASTRÁLNÍ ÚZEMÍ	NEBAHOVY	
DRUH POVRCHU	ASFALTOVÁ KOMUNIKACE	
VZDÁLENOST ŠACHET [m]	49,22	

OZNAČENÍ ŠACHET VŠ06

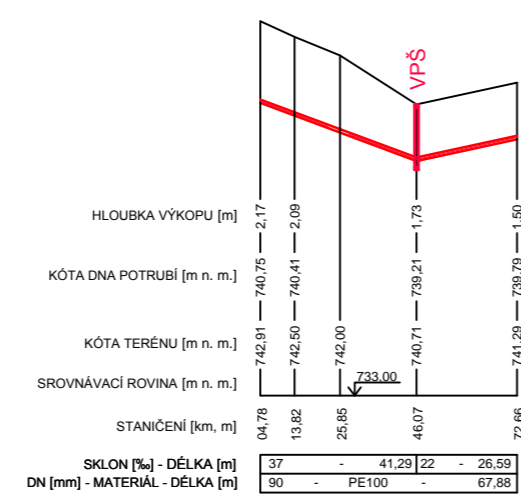
PODÉLNÝ PROFIL STOKA A-4-1  
1:1000/100



KATASTRÁLNÍ ÚZEMÍ	NEBAHOVY	
DRUH POVRCHU	ASFALTOVÁ KOMUNIKACE	
VZDÁLENOST ŠACHET [m]	41,29	26,59

OZNAČENÍ ŠACHET VPŠ08

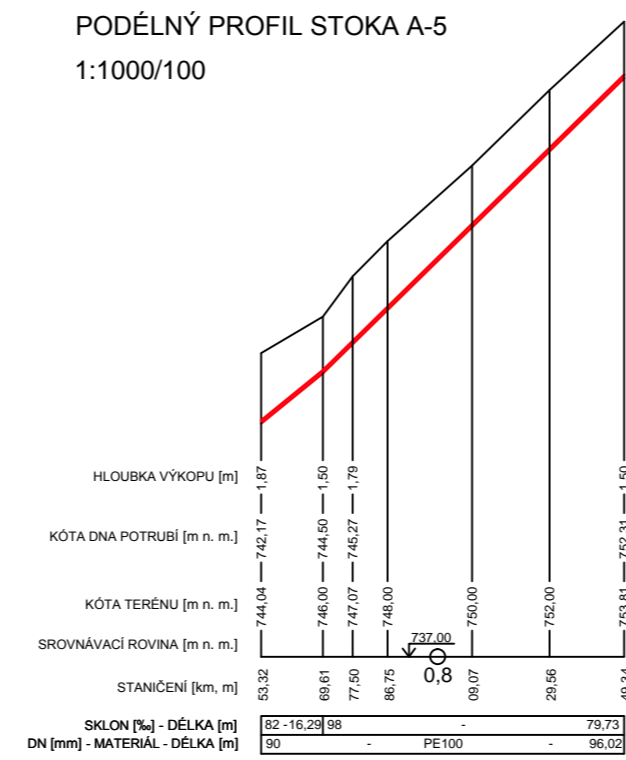
PODÉLNÝ PROFIL STOKA A-4-2  
1:1000/100



KATASTRÁLNÍ ÚZEMÍ	NEBAHOVY	
DRUH POVRCHU	ASFALTOVÁ KOMUNIKACE	
VZDÁLENOST ŠACHET [m]		

OZNAČENÍ ŠACHET

PODÉLNÝ PROFIL STOKA A-5  
1:1000/100



Vypracovala	Eva Štroblová	Školní rok	2016/17	ČESKÉ VYSOKÉ UČENÍ TECHNICKÉ V PRAZE FAKULTA STAVEBNÍ Thákurova 7, 166 29 Praha 6
Konzultant	Ing. Marcela Synáčková, CSc.	Datum	05/2017	
Předmět	144BAPV - Bakalářská práce	Měřítko	1:2000	
Výkres	Podrobný podélný profil č.2 Nebahovy	Formát	A2	
		Číslo výkresu	9.3.	