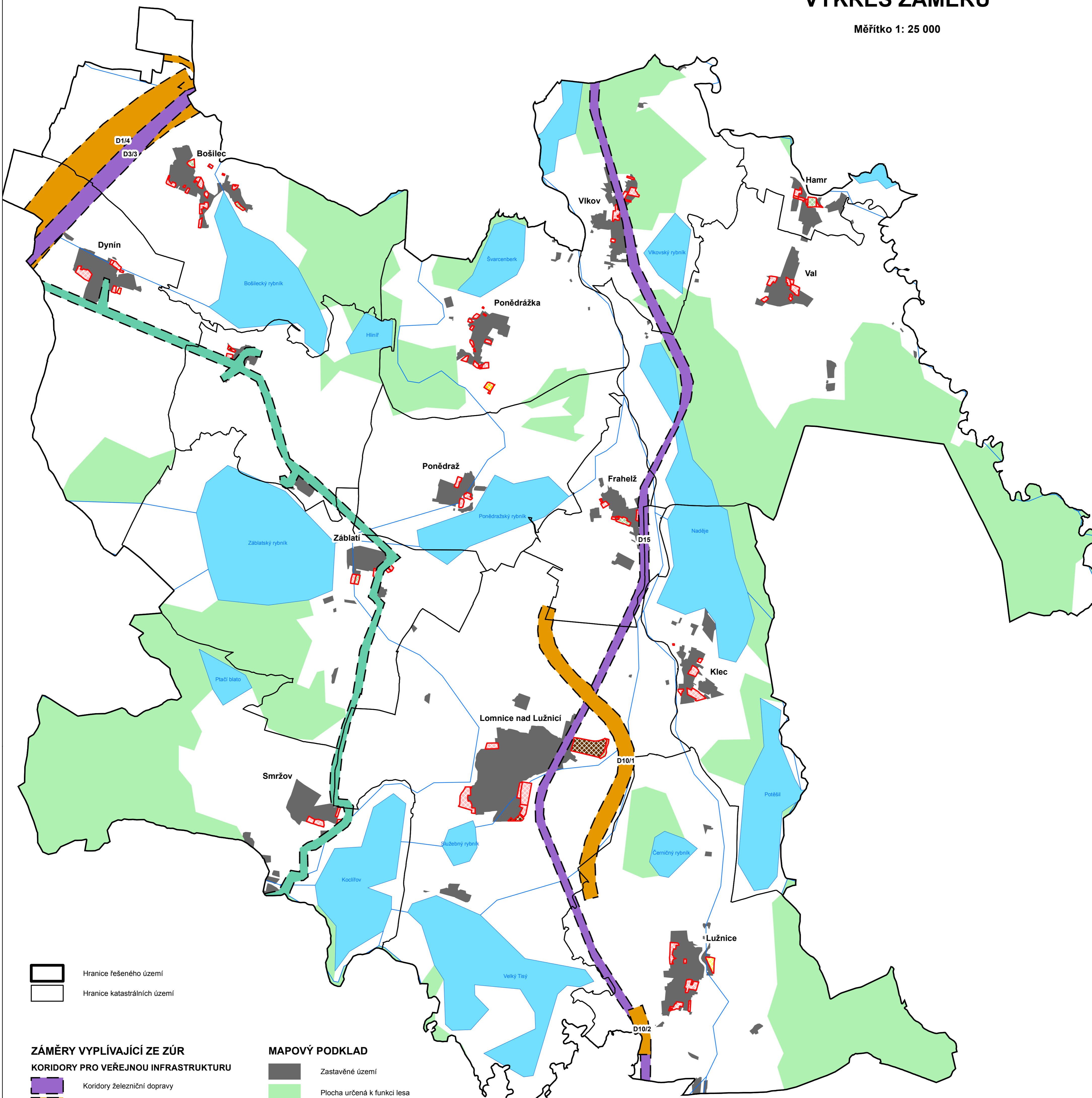


VÝKRES ZÁMĚRŮ

Měřítko 1: 25 000



- Hranice řešeného území
- Hranice katastrálních území

ZÁMĚRY VYPLÝVAJÍCÍ ZE ZŮR

KORIDORY PRO VEŘEJNOU INFRASTRUKTURU

- Koridory železniční dopravy
- Koridory silniční dopravy
- Koridory v oblasti zásobování vodou

NÁVRH ZÁMĚRŮ OBCÍ

- BI - plocha bydlení
- OV - plocha občanského vybavení
- RI - plocha individuální rekreace
- OS - plocha sportu
- TI - plocha technické infrastruktury
- VSz - plocha výroby a skladování - zemědělská
- VZ - plocha veřejné zeleně
- ZN - plocha nezastavitelných zahrad

MAPOVÝ PODKLAD

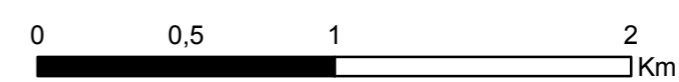

- Zastavěné území
- Plocha určená k funkci lesa
- Vodní plochy
- Vodní toky

Silnice

- Dálnice
- Rychlostní silnice
- Silnice I. třídy
- Silnice II. třídy
- Silnice III. třídy
- Neevidovaná silnice

Železnice

- Neelektrizovaná jednokolejná železnice
- Neelektrizovaná vícekolejná železnice
- Elektrizovaná jednokolejná železnice
- Elektrizovaná vícekolejná železnice; Elektrizovaná vícekolejná železnice



ŠKOLA	ROČNÍK	VYPRACOVAL	
ČVUT v Praze	4	Roman Soukup	
OBOR	PŘEDMĚT		
Z	Bakalářská práce		
VEDOUČÍ PRÁCE:	Ing. Václav Jetel, Ph.D.		
OBSAH	VÝKRES ZÁMĚRŮ		FORMÁT: A1
			MĚŘÍTKO: 1: 25 000
			DATUM: 22.04.2017
			Č. VÝKRESU: 3