Podélný profil: SILNICE I/16 M 1:2000/200
Rozsah: km 0,00000 - km 0,35996



Podélný profil: SILNICE I/38 M 1:2000/200
Rozsah: km 0,00000 - km 1,53637

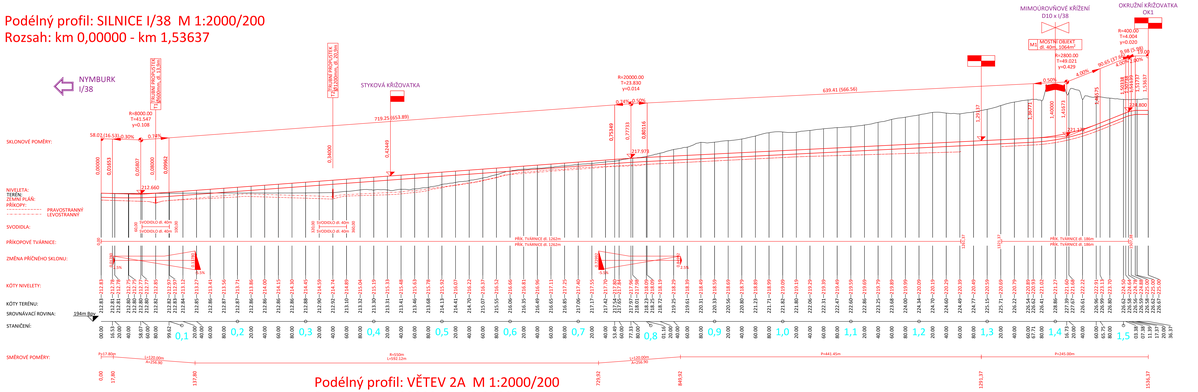

Podélný profil: SILNICE II/610 (JIH) M 1:2000/200
Rozsah: km 0,00000 - km 0,48530

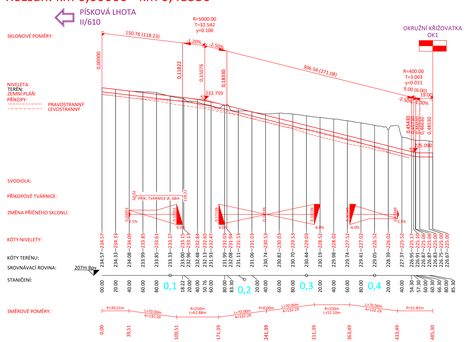

Podélný profil: SILNICE II/610 (SEVER) M 1:2000/200
Rozsah: km 0,00000 - km 0,49707

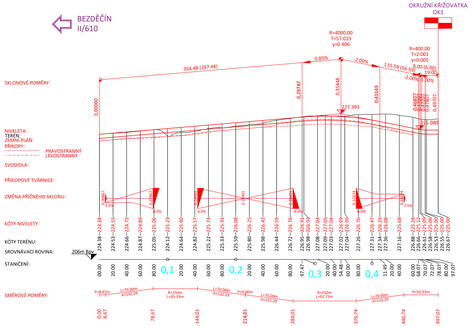

Podélný profil: VĚTEV 1A M 1:2000/200
Rozsah: km 0,00000 - km 0,30434

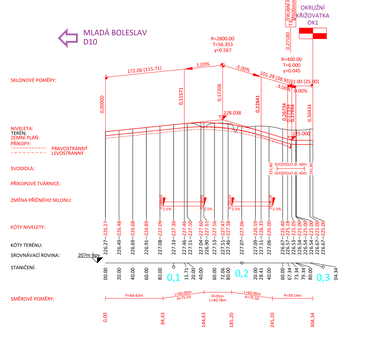

Podélný profil: VĚTEV 1B M 1:2000/200
Rozsah: km 0,00000 - km 0,24606

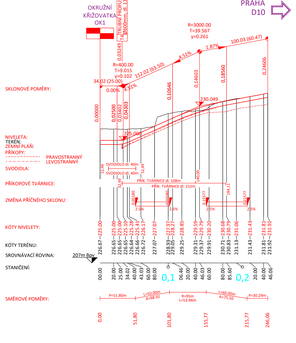

Podélný profil: VĚTEV 2A M 1:2000/200
Rozsah: km 0,00000 - km 0,36909

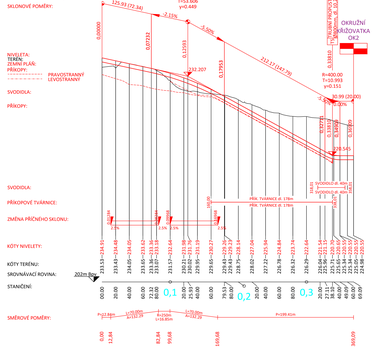

Podélný profil: VĚTEV 2B M 1:2000/200
Rozsah: km 0,00000 - km 0,27649

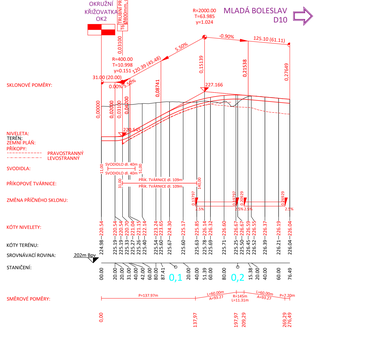

Podélný profil: SILNICE I/38 (STYK) M 1:2000/200
Rozsah: km 0,00000 - km 0,29250

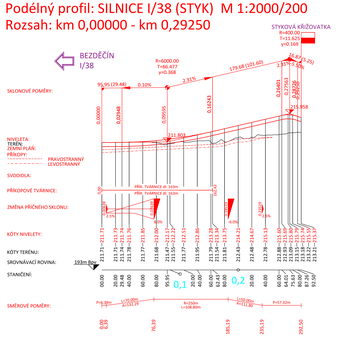

Souřadnicový systém: S-JTSK Výškový systém: Bpv

ČESKÉ VYSOKÉ UČENÍ TECHNICKÉ V PRAZE			
AKCE: MIMOÚROVŇOVÁ KŘÍŽOVATKA BEZDĚČÍN		ČVUT Fakulta stavební Katedra silničních staveb	
PŘÍSPĚVEK: 136DIP - DIPLOMOVÁ PRÁCE			
VYPRACOVAL: Bc. Karel Křížek	VEDOUCÍ PRACE: Ing. Jaromíra Ježková	MĚŘÍTKO: 1:2 000/200	
		FORMÁT/ST.:	9
KRAJ: STŘEDOČESKÝ	OKRES: MLADÁ BOLESLAV	DATUM:	LEDEN 2017
PODÉLNÉ PROFILY - VARIANTA A		STUP.PŘÍPR.: TST	PŘÍLOHA: B.3.1