


Bpv**JTSK**

 Objednatel: ČVUT FAKULTA DOPRAVNÍ Konviktská 20 110 00 Praha 1	Vypracoval: Bc. Nováček O.	Kontrola: Ing. Novotný
	Odp. projektant: Bc. Nováček O.	Zak. číslo:
Místo stavby: MČ Praha 4, Praha 4 - Kunratice	Ved. projektu: Ing. Novotný	Datum vyprac.: 2015/2016
Akce: OPATŘENÍ PRO PREFERENCI AUTOBUSŮ V ULICI VÍDEŇSKÁ V PRAZE		Měřítko:
Výkres: SO 106 MAJETKOPRÁVNÍ ELABORÁT		Stupeň: Diplomová práce
		Číslo přílohy: F.6

SEZNAM DOTČENÝCH POZEMKŮ

Název akce: Opatření pro preferenci autobusů v ulici Vídeňská v Praze

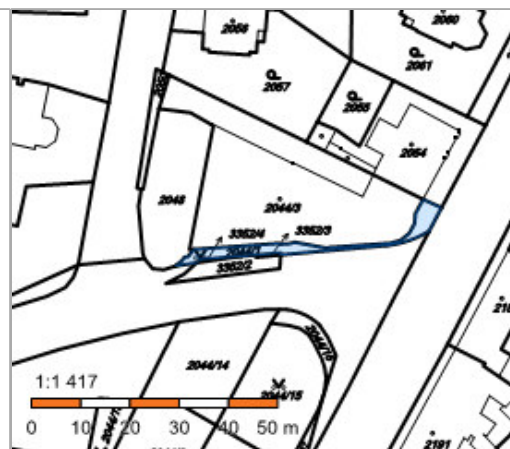
MČ Praha 4 - Krč

Katastrální území: Krč

Položka	Parcelní č. dle KN	Druh pozemku	Způsob využití	Výměra m ²	List vlast.	Vlastník - adresa	Zábor	
							Trvalý m ²	Dočasný m ²
1.	2044/1	ostatní plocha	zeleň	95	52	Beneš Pavel Pod Děvínem 3313/38, Praha 5, Smíchov, 150 00	8	
2.	2044/14	ostatní plocha	ostatní komunikace	357	1757	Hlavní město Praha Mariánské náměstí 2/2, Praha 1, Staré Město, 110 00		185
3.	2044/16	ostatní plocha	ostatní komunikace	53	1757	Hlavní město Praha Mariánské náměstí 2/2, Praha 1, Staré Město, 110 00		12
4.	2112	ostatní plocha	ostatní komunikace	400	652	Česká republika Povodí Vltavy, státní podnik Holečkova 106/8, Praha 5, Smíchov, 150 00		40
5.	2116/10	ostatní plocha	ostatní komunikace	8	1757	Hlavní město Praha Mariánské náměstí 2/2, Praha 1, Staré Město, 110 00		1
6.	3259	ostatní plocha	ostatní komunikace	710	1757	Hlavní město Praha Mariánské náměstí 2/2, Praha 1, Staré Město, 110 00		28
7.	3313	ostatní plocha	silnice	7 022	1757	Hlavní město Praha Mariánské náměstí 2/2, Praha 1, Staré Město, 110 00		1546
8.	3352/1	ostatní plocha	silnice	16 412	1757	Hlavní město Praha Mariánské náměstí 2/2, Praha 1, Staré Město, 110 00		196
9.	3352/2	ostatní plocha	silnice	64	1757	Hlavní město Praha Mariánské náměstí 2/2, Praha 1, Staré Město, 110 00		24
10.	3352/3	ostatní plocha	ostatní komunikace	2	52	Beneš Pavel Pod Děvínem 3313/38, Praha 5, Smíchov, 150 00	2	
Σ							10	2 032

Informace o pozemku

Parcelní číslo:	2044/1
Obec:	Praha [554782]
Katastrální území:	Krč [727598]
Číslo LV:	52
Výměra [m ²]:	95
Typ parcely:	Parcela katastru nemovitostí
Mapový list:	DKM
Určení výměry:	Ze souřadnic v S-JTSK
Způsob využití:	zeleň
Druh pozemku:	ostatní plocha



Vlastníci, jiní oprávnění

Vlastnické právo	Podíl
Beneš Pavel, Pod Děvínem 3313/38, Smíchov, 15000 Praha 5	

Způsob ochrany nemovitosti

Nejsou evidovány žádné způsoby ochrany.

Seznam BPEJ

Parcela nemá evidované BPEJ.

Omezení vlastnického práva

Nejsou evidována žádná omezení.

Jiné zápisy

Typ
Změna výměř obnovou operátu

Řízení, v rámci kterých byl k nemovitosti zapsán cenový údaj

Nemovitost je v územním obvodu, kde státní správu katastru nemovitostí ČR vykonává [Katastrální úřad pro hlavní město Prahu, Katastrální pracoviště Praha](#)

Zobrazené údaje mají informativní charakter. Platnost k 28.04.2016 09:00:00.

Informace o pozemku

Parcelní číslo:	2044/14
Obec:	Praha [554782]
Katastrální území:	Krč [727598]
Číslo LV:	1757
Výměra [m ²]:	357
Typ parcely:	Parcela katastru nemovitostí
Mapový list:	DKM
Určení výměry:	Ze souřadnic v S-JTSK
Způsob využití:	ostatní komunikace
Druh pozemku:	ostatní plocha



Vlastníci, jiní oprávnění

Vlastnické právo

Podíl

HLAVNÍ MĚSTO PRAHA, Mariánské náměstí 2/2, Staré Město, 11000 Praha 1

Způsob ochrany nemovitosti

Nejsou evidovány žádné způsoby ochrany.

Seznam BPEJ

Parcela nemá evidované BPEJ.

Omezení vlastnického práva

Nejsou evidována žádná omezení.

Jiné zápisy

Nejsou evidovány žádné jiné zápisy.

Řízení, v rámci kterých byl k nemovitosti zapsán cenový údaj

Nemovitost je v územním obvodu, kde státní správu katastru nemovitostí ČR vykonává [Katastrální úřad pro hlavní město Prahu, Katastrální pracoviště Praha](#)

Zobrazené údaje mají informativní charakter. Platnost k 28.04.2016 09:00:00.

© 2004 - 2016 [Český úřad zeměměřický a katastrální](#), Pod sídlištěm 1800/9, Kobylisy, 18211 Praha 8
Podání určená katastrálním úřadům a pracovištím zasílejte přímo na [jejich e-mail adresu](#).

Verze aplikace: 5.3.2 build 0

Informace o pozemku

Parcelní číslo:	2044/16
Obec:	Praha [554782]
Katastrální území:	Krč [727598]
Číslo LV:	1757
Výměra [m ²]:	53
Typ parcely:	Parcela katastru nemovitostí
Mapový list:	DKM
Určení výměry:	Ze souřadnic v S-JTSK
Způsob využití:	ostatní komunikace
Druh pozemku:	ostatní plocha



Vlastníci, jiní oprávnění

Vlastnické právo	Podíl
HLAVNÍ MĚSTO PRAHA, Mariánské náměstí 2/2, Staré Město, 11000 Praha 1	

Způsob ochrany nemovitosti

Nejsou evidovány žádné způsoby ochrany.

Seznam BPEJ

Parcela nemá evidované BPEJ.

Omezení vlastnického práva

Nejsou evidována žádná omezení.

Jiné zápisy

Nejsou evidovány žádné jiné zápisy.

Řízení, v rámci kterých byl k nemovitosti zapsán cenový údaj

Nemovitost je v územním obvodu, kde státní správu katastru nemovitostí ČR vykonává [Katastrální úřad pro hlavní město Prahu, Katastrální pracoviště Praha](#)

Zobrazené údaje mají informativní charakter. Platnost k 28.04.2016 09:00:00.

© 2004 - 2016 [Český úřad zeměměřický a katastrální](#), Pod sídlištěm 1800/9, Kobylisy, 18211 Praha 8
Podání určená katastrálním úřadům a pracovištím zasílejte přímo na [jejich e-mail adresu](#).

Verze aplikace: 5.3.2 build 0

Informace o pozemku

Parcelní číslo:	2112
Obec:	Praha [554782]
Katastrální území:	Krč [727598]
Číslo LV:	652
Výměra [m ²]:	400
Typ parcely:	Parcela katastru nemovitostí
Mapový list:	DKM
Určení výměry:	Ze souřadnic v S-JTSK
Způsob využití:	ostatní komunikace
Druh pozemku:	ostatní plocha



Vlastníci, jiní oprávnění

Vlastnické právo	Podíl
Česká republika,	
Právo hospodařit s majetkem státu	Podíl
Povodí Vltavy, státní podnik, Holečkova 106/8, Smíchov, 15000 Praha 5	

Způsob ochrany nemovitosti

Nejsou evidovány žádné způsoby ochrany.

Seznam BPEJ

Parcela nemá evidované BPEJ.

Omezení vlastnického práva

Typ
Věcné břemeno (podle listiny)

Jiné zápisy

Typ
Změna výměr obnovou operátu

Řízení, v rámci kterých byl k nemovitosti zapsán cenový údaj

Nemovitost je v územním obvodu, kde státní správu katastru nemovitostí ČR vykonává [Katastrální úřad pro hlavní město Prahu, Katastrální pracoviště Praha](#).

Zobrazené údaje mají informativní charakter. Platnost k 28.04.2016 09:00:00.

Informace o pozemku

Parcelní číslo:	2116/10
Obec:	Praha [554782]
Katastrální území:	Krč [727598]
Číslo LV:	1757
Výměra [m ²]:	8
Typ parcely:	Parcela katastru nemovitostí
Mapový list:	DKM
Určení výměry:	Ze souřadnic v S-JTSK
Způsob využití:	ostatní komunikace
Druh pozemku:	ostatní plocha



Vlastníci, jiní oprávnění

Vlastnické právo	Podíl
HLAVNÍ MĚSTO PRAHA, Mariánské náměstí 2/2, Staré Město, 11000 Praha 1	

Způsob ochrany nemovitosti

Nejsou evidovány žádné způsoby ochrany.

Seznam BPEJ

Parcela nemá evidované BPEJ.

Omezení vlastnického práva

Nejsou evidována žádná omezení.

Jiné zápisy

Nejsou evidovány žádné jiné zápisy.

Řízení, v rámci kterých byl k nemovitosti zapsán cenový údaj

Více informací k cenovým údajům naleznete v k aplikaci.

Nemovitost je v územním obvodu, kde státní správu katastru nemovitostí ČR vykonává [Katastrální úřad pro hlavní město Prahu, Katastrální pracoviště Praha](#)

Zobrazené údaje mají informativní charakter. Platnost k 28.04.2016 09:00:00.

© 2004 - 2016 [Český úřad zeměměřický a katastrální](#), Pod sídlištěm 1800/9, Kobylisy, 18211 Praha 8
Podání určená katastrálním úřadům a pracovištím zasílejte přímo na [jejich e-mail adresu](#).

Verze aplikace: 5.3.2 build 0

Informace o pozemku

Parcelní číslo:	3259
Obec:	Praha [554782]
Katastrální území:	Krč [727598]
Číslo LV:	1757
Výměra [m ²]:	710
Typ parcely:	Parcela katastru nemovitostí
Mapový list:	DKM
Určení výměry:	Ze souřadnic v S-JTSK
Způsob využití:	ostatní komunikace
Druh pozemku:	ostatní plocha



Vlastníci, jiní oprávnění

Vlastnické právo	Podíl
HLAVNÍ MĚSTO PRAHA, Mariánské náměstí 2/2, Staré Město, 11000 Praha 1	

Způsob ochrany nemovitosti

Nejsou evidovány žádné způsoby ochrany.

Seznam BPEJ

Parcela nemá evidované BPEJ.

Omezení vlastnického práva

Typ
Věcné břemeno (podle listiny)
Věcné břemeno chůze a jízdy

Jiné zápisy

Typ
Změna výměr obnovou operátu

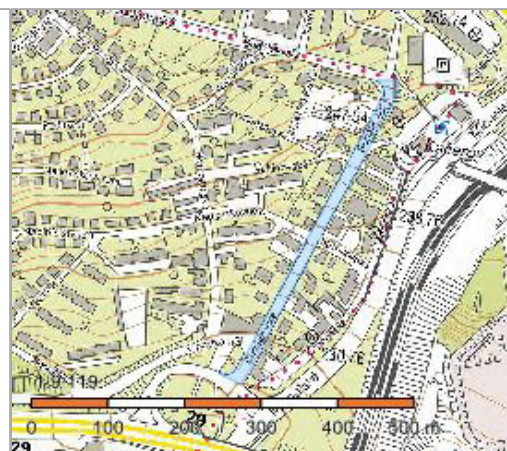
Řízení, v rámci kterých byl k nemovitosti zapsán cenový údaj

Nemovitost je v územním obvodu, kde státní správu katastru nemovitostí ČR vykonává [Katastrální úřad pro hlavní město Prahu, Katastrální pracoviště Praha](#).

Zobrazené údaje mají informativní charakter. Platnost k 28.04.2016 09:00:00.

Informace o pozemku

Parcelní číslo:	3313
Obec:	Praha [554782]
Katastrální území:	Krč [727598]
Číslo LV:	1757
Výměra [m ²]:	7022
Typ parcely:	Parcela katastru nemovitostí
Mapový list:	DKM
Určení výměry:	Graficky nebo v digitalizované mapě
Způsob využití:	silnice
Druh pozemku:	ostatní plocha



Vlastníci, jiní oprávnění

Vlastnické právo	Podíl
HLAVNÍ MĚSTO PRAHA, Mariánské náměstí 2/2, Staré Město, 11000 Praha 1	

Způsob ochrany nemovitosti

Nejsou evidovány žádné způsoby ochrany.

Seznam BPEJ

Parcela nemá evidované BPEJ.

Omezení vlastnického práva

Typ
Věcné břemeno (podle listiny)
Věcné břemeno zřízení a provozování vedení

Jiné zápisy

Nejsou evidovány žádné jiné zápisy.

Řízení, v rámci kterých byl k nemovitosti zapsán cenový údaj

Nemovitost je v územním obvodu, kde státní správu katastru nemovitostí ČR vykonává [Katastrální úřad pro hlavní město Prahu, Katastrální pracoviště Praha](#)

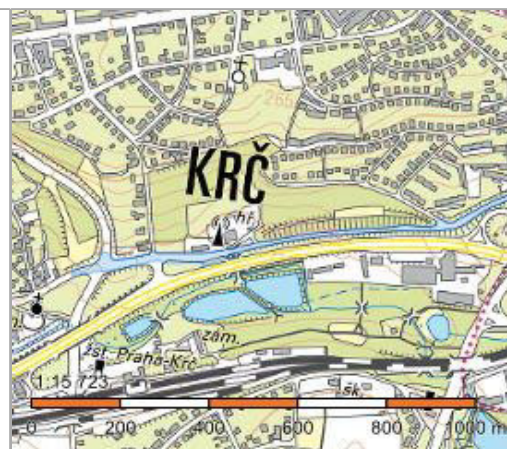
Zobrazené údaje mají informativní charakter. Platnost k 28.04.2016 09:00:00.

© 2004 - 2016 [Český úřad zeměměřický a katastrální](#), Pod sídlištěm 1800/9, Kobylisy, 18211 Praha 8
Podání určená katastrálními úřady a pracovišti zasílejte přímo na [jejich e-mail adresu](#).

Verze aplikace: 5.3.2 build 0

Informace o pozemku

Parcelní číslo:	3352/1
Obec:	Praha [554782]
Katastrální území:	Krč [727598]
Číslo LV:	1757
Výměra [m ²]:	16412
Typ parcely:	Parcela katastru nemovitostí
Mapový list:	DKM
Určení výměry:	Ze souřadnic v S-JTSK
Způsob využití:	silnice
Druh pozemku:	ostatní plocha



Vlastníci, jiní oprávnění

Vlastnické právo	Podíl
HLAVNÍ MĚSTO PRAHA, Mariánské náměstí 2/2, Staré Město, 11000 Praha 1	

Způsob ochrany nemovitosti

Nejsou evidovány žádné způsoby ochrany.

Seznam BPEJ

Parcela nemá evidované BPEJ.

Omezení vlastnického práva

Typ
Věcné břemeno (podle listiny)
Věcné břemeno užívání

Jiné zápisy

Typ
Změna výměr obnovou operátu

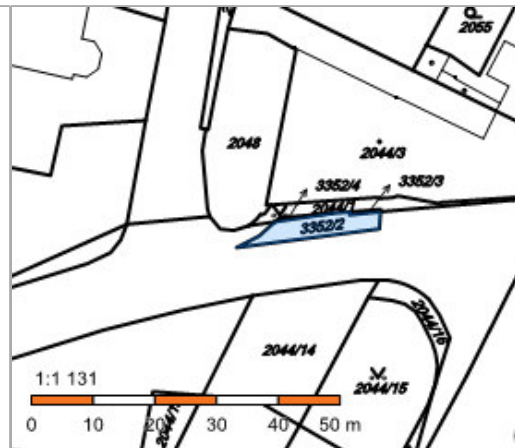
Řízení, v rámci kterých byl k nemovitosti zapsán cenový údaj

Nemovitost je v územním obvodu, kde státní správu katastru nemovitostí ČR vykonává [Katastrální úřad pro hlavní město Prahu, Katastrální pracoviště Praha](#).

Zobrazené údaje mají informativní charakter. Platnost k 28.04.2016 09:00:00.

Informace o pozemku

Parcelní číslo:	3352/2
Obec:	Praha [554782]
Katastrální území:	Krč [727598]
Číslo LV:	1757
Výměra [m ²]:	64
Typ parcely:	Parcela katastru nemovitostí
Mapový list:	DKM
Určení výměry:	Ze souřadnic v S-JTSK
Způsob využití:	silnice
Druh pozemku:	ostatní plocha



Vlastníci, jiní oprávnění

Vlastnické právo	Podíl
HLAVNÍ MĚSTO PRAHA, Mariánské náměstí 2/2, Staré Město, 11000 Praha 1	

Způsob ochrany nemovitosti

Nejsou evidovány žádné způsoby ochrany.

Seznam BPEJ

Parcela nemá evidované BPEJ.

Omezení vlastnického práva

Nejsou evidována žádná omezení.

Jiné zápisy

Nejsou evidovány žádné jiné zápisy.

Řízení, v rámci kterých byl k nemovitosti zapsán cenový údaj

Nemovitost je v územním obvodu, kde státní správu katastru nemovitostí ČR vykonává [Katastrální úřad pro hlavní město Prahu, Katastrální pracoviště Praha](#)

Zobrazené údaje mají informativní charakter. Platnost k 28.04.2016 09:00:00.

© 2004 - 2016 [Český úřad zeměměřický a katastrální](#), Pod sídlištěm 1800/9, Kobylisy, 18211 Praha 8
Podání určená katastrálním úřadům a pracovištím zasílejte přímo na [jejich e-mail adresu](#).

Verze aplikace: 5.3.2 build 0

Informace o pozemku

Parcelní číslo:	3352/3
Obec:	Praha [554782]
Katastrální území:	Krč [727598]
Číslo LV:	52
Výměra [m ²]:	2
Typ parcely:	Parcela katastru nemovitostí
Mapový list:	DKM
Určení výměry:	Ze souřadnic v S-JTSK
Způsob využití:	ostatní komunikace
Druh pozemku:	ostatní plocha



Vlastníci, jiní oprávnění

Vlastnické právo	Podíl
Beneš Pavel, Pod Děvínem 3313/38, Smíchov, 15000 Praha 5	

Způsob ochrany nemovitosti

Nejsou evidovány žádné způsoby ochrany.

Seznam BPEJ

Parcela nemá evidované BPEJ.

Omezení vlastnického práva

Nejsou evidována žádná omezení.

Jiné zápisy

Nejsou evidovány žádné jiné zápisy.

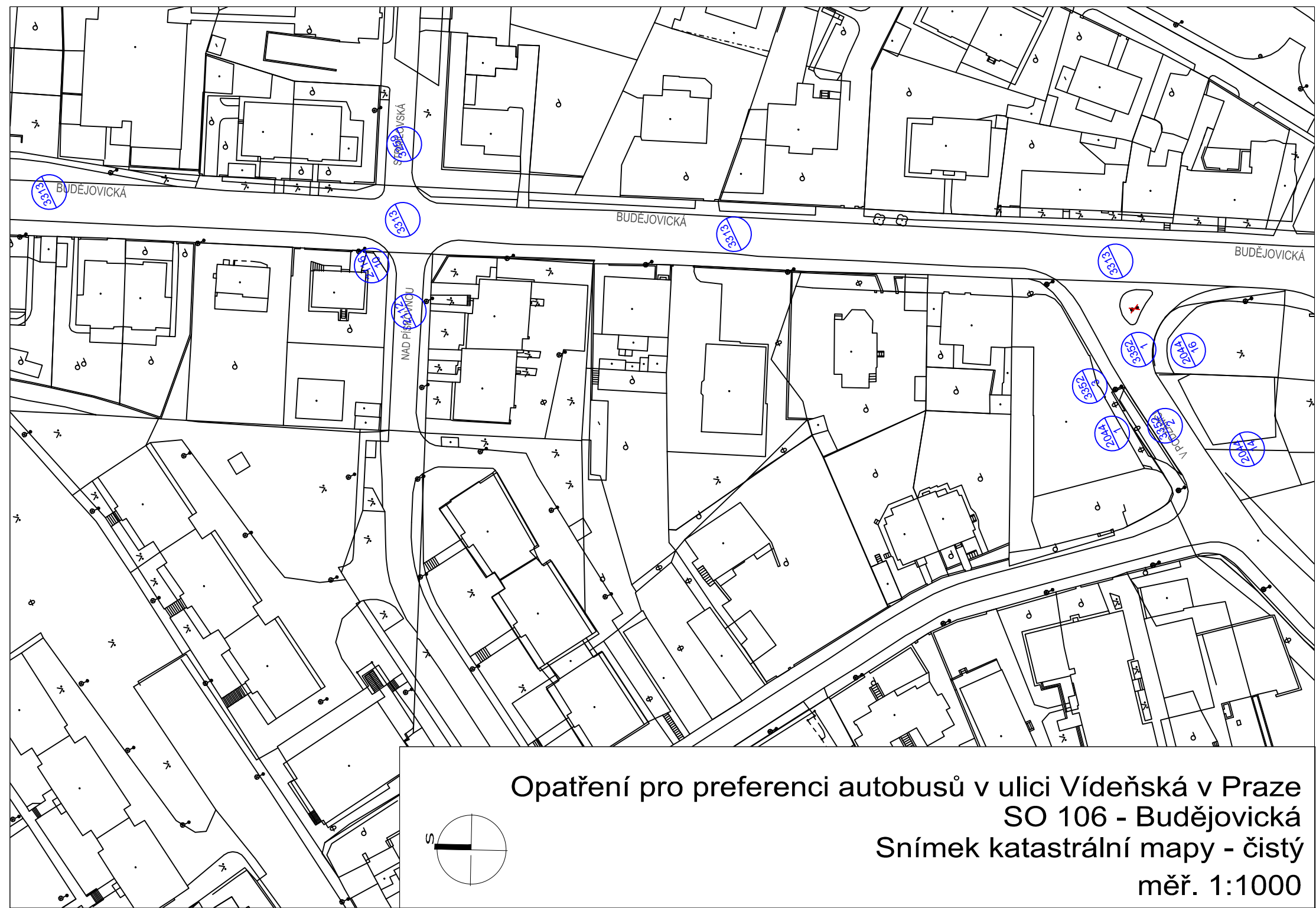
Řízení, v rámci kterých byl k nemovitosti zapsán cenový údaj

Nemovitost je v územním obvodu, kde státní správu katastru nemovitostí ČR vykonává [Katastrální úřad pro hlavní město Prahu, Katastrální pracoviště Praha](#)

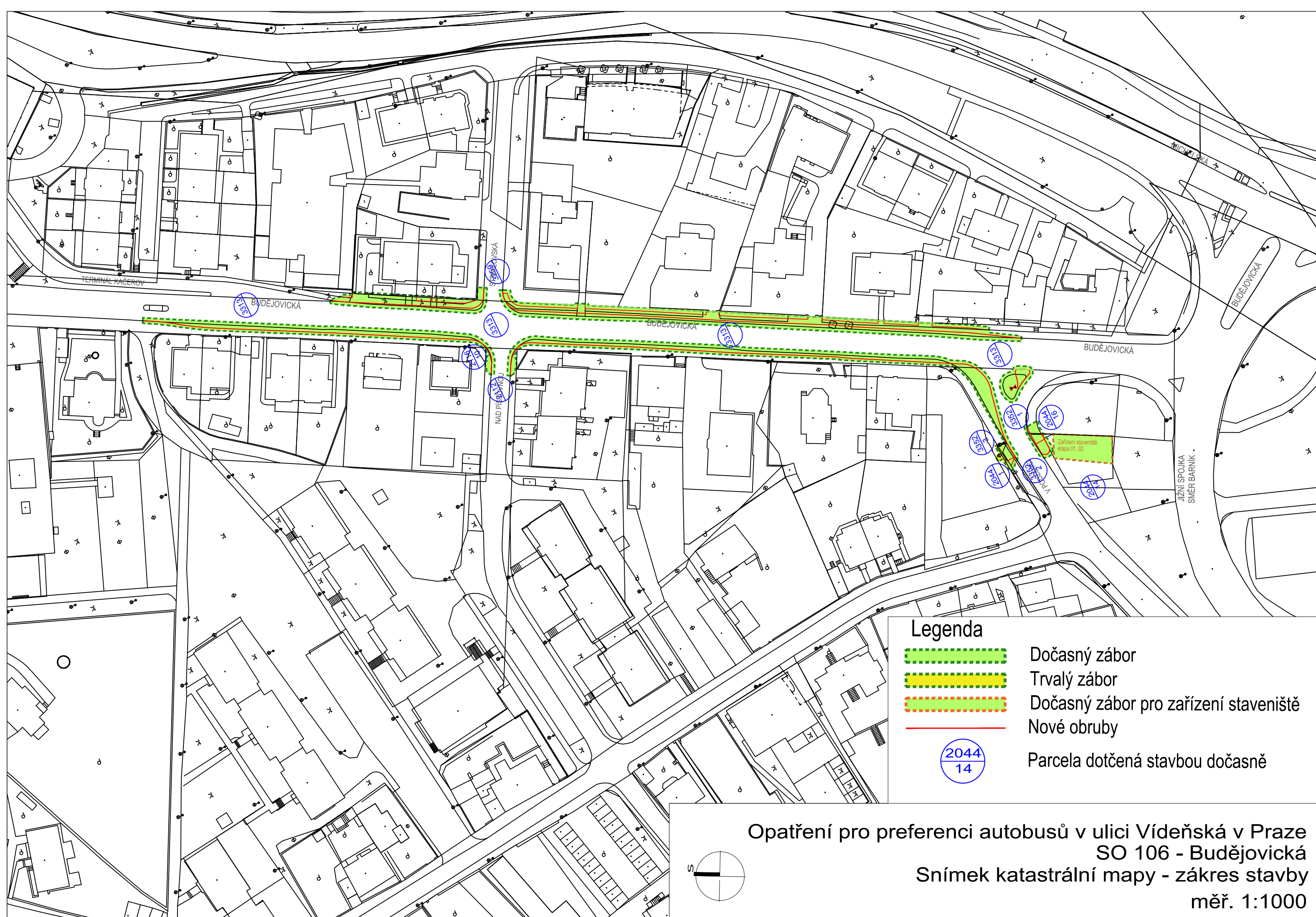
Zobrazené údaje mají informativní charakter. Platnost k 28.04.2016 09:00:00.

© 2004 - 2016 [Český úřad zeměměřický a katastrální](#), Pod sídlištěm 1800/9, Kobylisy, 18211 Praha 8
Podání určená katastrálním úřadům a pracovištím zasílejte přímo na [jejich e-mail adresu](#).

Verze aplikace: 5.3.2 build 0



Opatření pro preferenci autobusů v ulici Vídeňská v Praze
SO 106 - Budějovická
Snímek katastrální mapy - čistý
měř. 1:1000



Opatření pro preferenci autobusů v ulici Vídeňská v Praze
SO 106 - Budějovická
Snímek katastrální mapy - zákres stavby
měř. 1:1000